

HÁBITAT


SEDATU

SISTEMA NACIONAL DE DESARROLLO URBANO Y RURAL
SECRETARÍA DE DESARROLLO URBANO Y RURAL



Plan de Acción Integral Polígono Hábitat 14066101 Mezcala

Poncitlán, Jalisco





INDICE

1. DATOS GENERALES

1.1.1 A través de vialidades primarias

1.2 Relaciones de conectividad, accesibilidad y movilidad urbana de la zona de actuación con la localidad.

1.1.2.- A través de rutas de transporte

1.2.-Relaciones de conectividad, accesibilidad y movilidad urbana del área de intervención con la zona de actuación.

1.2.1.- A través de vialidades primarias y secundarias del área de intervención

1.2.2.- A través de rutas de transporte

1.3.- Principales actividades económicas y su relación entre la zona de actuación y la localidad.

1.3.1.- Concentración De Actividades Laborales

1.3.2.- Concentración y relación de las principales actividades de servicios

1.4.- Delimitación del área a intervenir

2. CARACTERÍSTICAS DEL ÁREA Y/O ZONA DE ACTUACIÓN

2.1. Datos sociodemográficos y de la localidad, zona de actuación y del área a intervenir

2.2. Datos delictivos en la zona de intervención

2.3. Déficit de agua potable

2.3.1.- Cobertura de agua potable

2.4.-Deficit de drenaje

2.4.1.- Cobertura de drenaje

2.5.- déficit de electricidad



2.6.- Déficit de alumbrado Público

2.6.1. Cobertura de alumbrado publico

2.7.- Déficit de banquetas

2.7.1.- Cobertura de banquetas

2.8.- Déficit de rampas peatonales

2.9.- Déficit de pavimento

2.9.1. Cobertura de pavimento

2.10.-Equipamiento Urbano

2.10.1.- Equipamiento urbano complementario

2.10.2.- Equipamiento apto para acciones sociales

2.10.3.- Equipamiento apto para acciones sociales

2.11.- Plano de inseguridad

2.12.- Flujos peatonales y rutas de movilidad

2.13.- Rutas de Transporte



2.14.- Predios baldíos e inmuebles abandonados

2.15. Obras realizadas con el programa hábitat

3.- IDENTIFICACIÓN DE LAS PROBLEMÁTICAS.

3.1.- Identificación y descripción de las problemáticas

4.- PROPUESTA PRIORIZADA DE OBRAS Y ACCIONES.

4.1.- Propuesta de acciones de desarrollo social y comunitario

4.2.- Propuesta de obras de mejoramiento del entorno urbano

4.3.- Propuesta de acciones de promoción del desarrollo urbano

4.4.- Resumen de obras y acciones con montos del Plan de Acción Integral

5.- GEORREFERENCIACIÓN DE OBRAS Y ACCIONES DEL PLAN DE ACCIÓN INTEGRAL.

5.1.- Plano de ubicación de las acciones sociales

5.2.- Plano de ubicación de las obras ME



1. Datos generales

Plan de acción integral del polígono HÁBITAT 14066101

Localidad: Mezcala de la Asunción

Municipio: Poncitlán

Entidad Federativa: Jalisco

Asentamiento: urbano

Fecha de elaboración: 23/04/2014

Responsable de llenado:

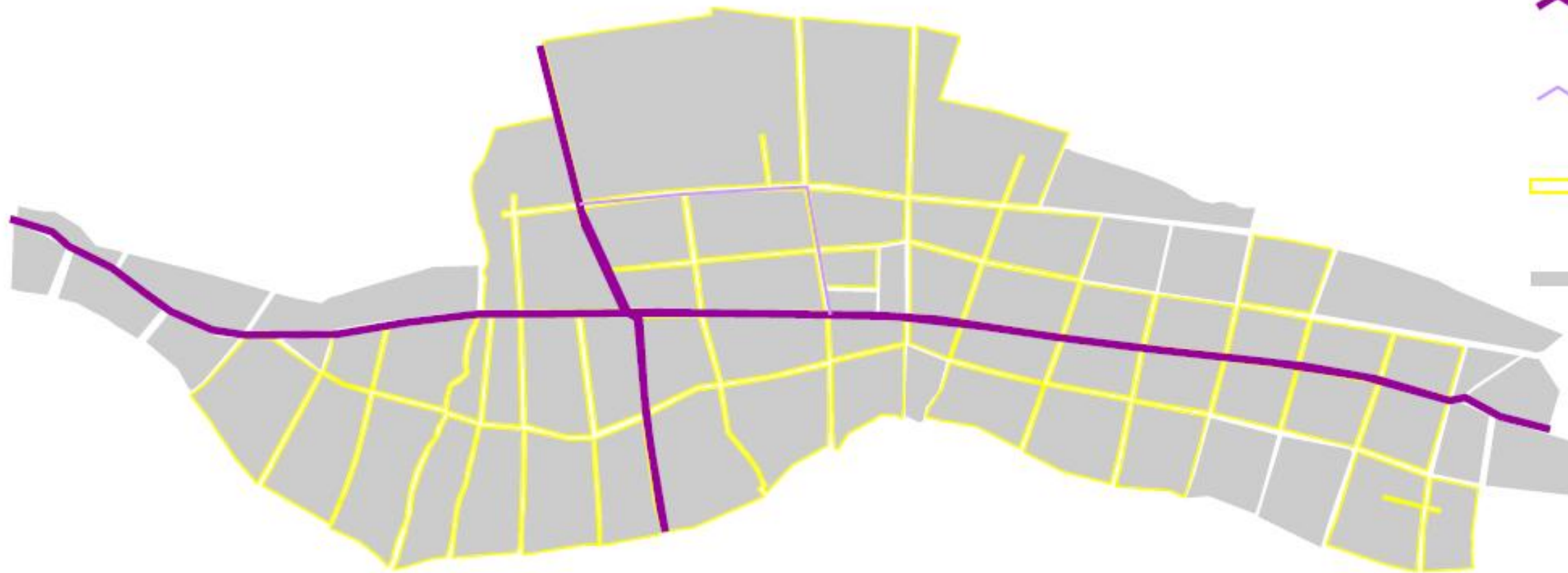
CLEMENTE LOMELI FLORES

RAFAEL ALEJANDRO FREGOSO ROCHA

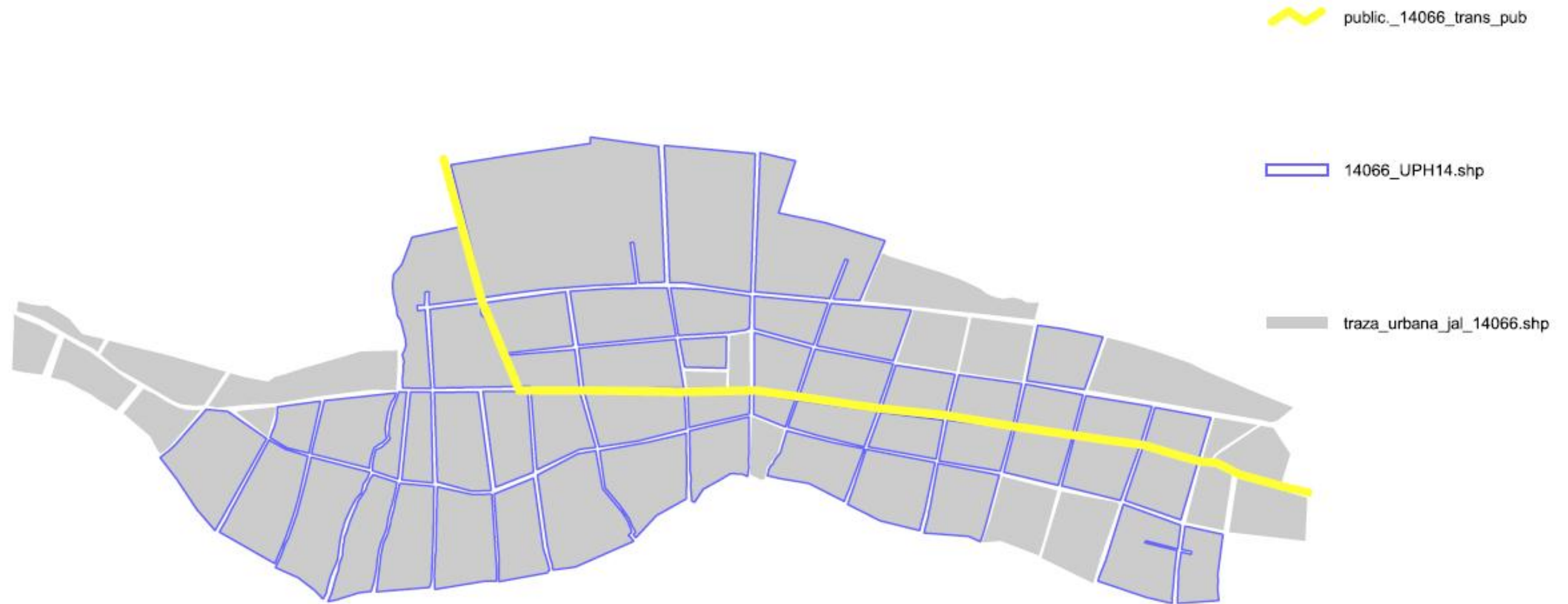
1.1.1 A través de vialidades



- public_14066_vial_prim_sec
- Por defecto
- PRIMER ORDEN
- SEGUNDO ORDEN
- 14066_UPH14.shp
- traza_urbana_jal_14066.shp



1.1.2.- A través de rutas de transporte



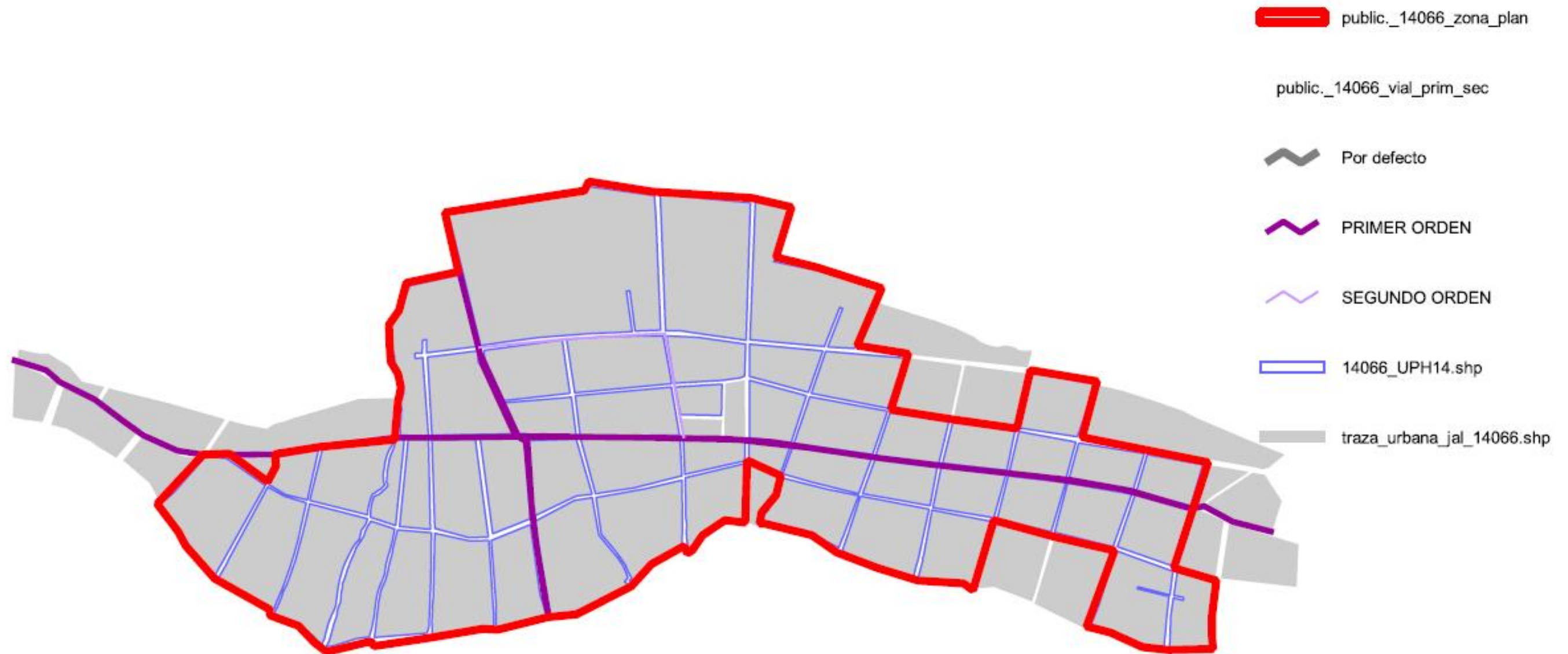
1.2 Relación Urbanas

1.2.1 A través de vialidades



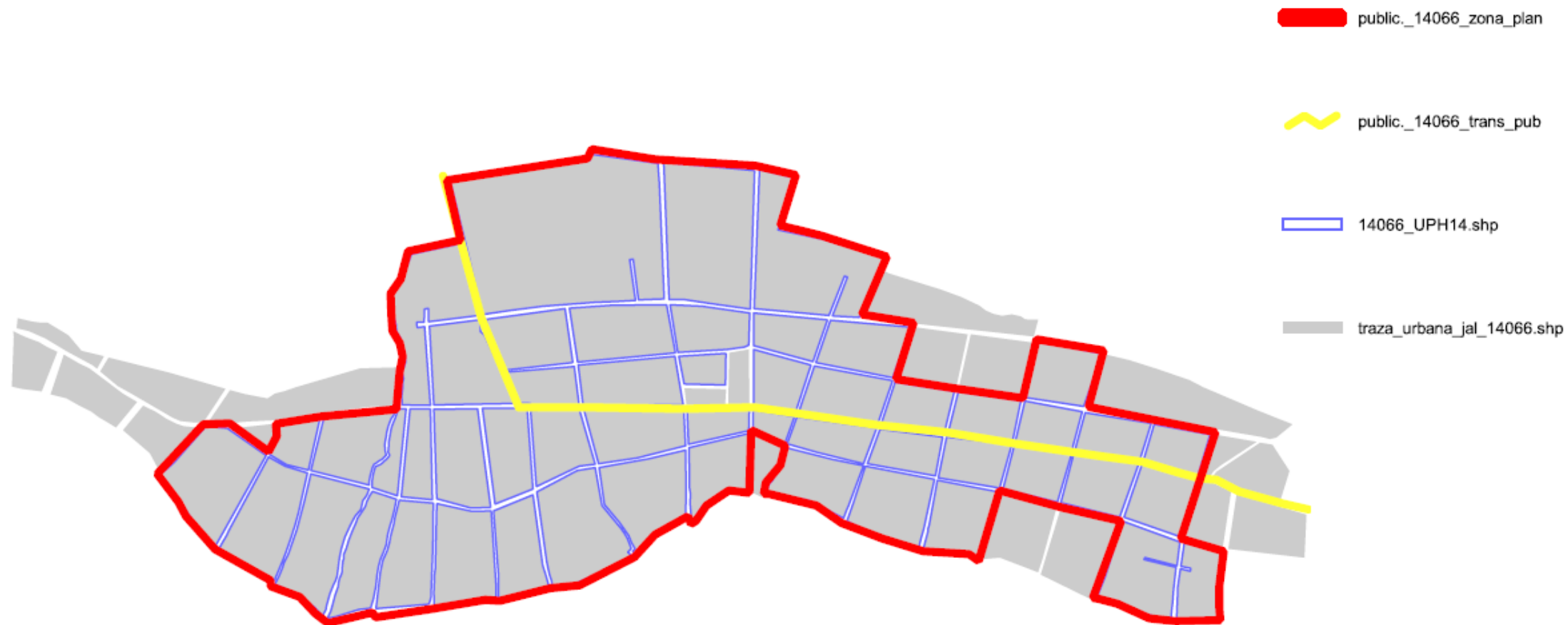
Poncitlán
Compromiso de Todos

GOBIERNO MUNICIPAL 2012 - 2015



1.2.2 A través de rutas de transporte

SEDATU
SECRETARÍA DE DESARROLLO
AGRARIO, TERRITORIAL Y URBANO





1.3.- Principales actividades económicas y su relación entre la zona de actuación y la localidad.

En el año 2000 y a nivel sectorial, el sector terciario absorbe un 37.19% de la población ocupada en actividades relativas al comercio, servicios comunales, personales, sociales, turismo, y otros; seguido por el sector secundario que representa un 36.97% de la población ocupada en actividades como manufacturas y construcción; y finalmente se ubica el sector primario con el 25.84% de la población ocupada en actividades como la agricultura, ganadería y pesca.

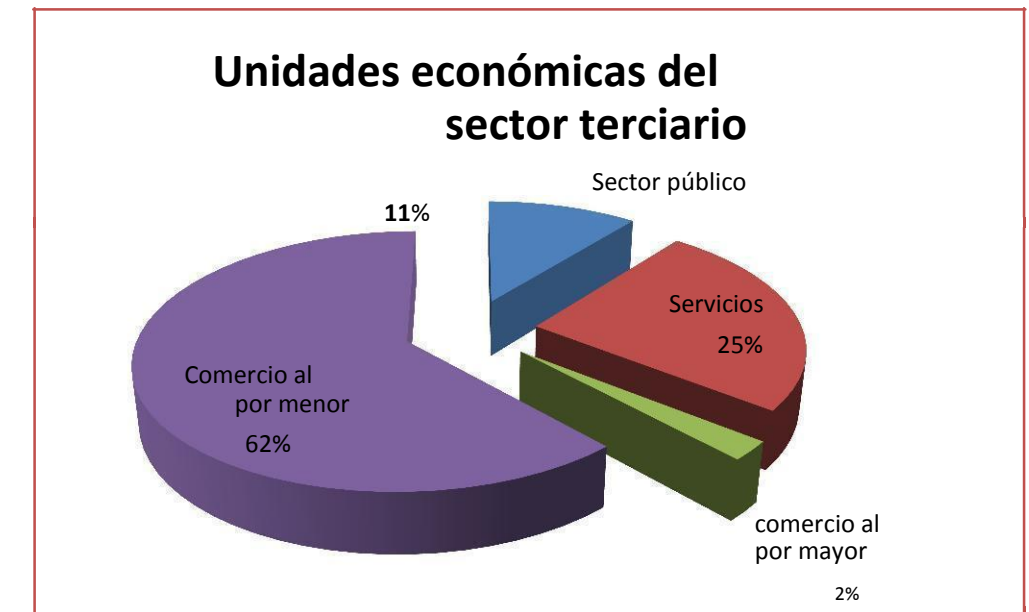
De acuerdo al DENU, en Mezcala de la Asunción, se registraron 193 unidades económicas; el 87% pertenecen al sector terciario; el 7.25% al sector primario, y el restante 5.7% al sector secundario. Dentro del sector terciario, predominan los establecimientos dedicados al comercio al por menor, representando el 62% de las unidades económicas del sector terciario; seguidos de servicios en general (25%), servicios del sector público (11%) y comercio al por mayor (2%).

En cuanto al tamaño de las unidades económicas, puede afirmarse que predominan los micro negocios, en tanto que

las unidades económicas que emplean hasta 10 personas constituyen el 94.82%; el 5.28% restante lo constituyen 3.63% unidades económicas con personal ocupado entre 11 y 30 personas, y el 1.55% representa a las unidades con entre 31 y 50 empleados

La oferta laboral se concentra en el centro de Poncitlán, Cuitzeo, Mezcala y San Pedro Itzicán. Según datos del directorio estadístico nacional de unidades económicas (DENU) de INEGI, el municipio de Poncitlán cuenta con 1,691 unidades económicas hasta marzo de 2011 y su distribución por sectores revela un predominio de unidades económicas dedicadas al comercio, siendo estas el 50.5% del total de las empresas en el municipio, seguido del sector servicios con un 38.3%, de la industria con un 10.4% y la agricultura con tan solo un 0.8%

En el último trienio, el municipio de Poncitlán ha visto un crecimiento en el número de trabajadores permanentes y eventuales urbanos registrados ante el IMSS, lo que se traduce en un incremento de sus grupos económicos. Para mayo de 2012, el IMSS reportó un total de 4,171 trabajadores, lo que representa 867 trabajadores más que en diciembre de 2009. En función de los registros del IMSS el grupo económico que más empleos genera dentro del municipio de Poncitlán, es la Elaboración de alimentos que en mayo de 2012 registró un total de 643 trabajadores permanentes y eventuales urbanos concentrando el 15.42% del total de trabajadores en el municipio. Este grupo económico registró un aumento de 39 trabajadores de Diciembre de 2009 a mayo de 2012. El segundo grupo con más trabajadores asegurados es Agricultura, que para mayo de 2012 registró 525 trabajadores que representan el 12.59% del total de trabajadores a dicha fecha. De 2009 a 2012 este grupo tuvo un crecimiento de 33 trabajadores.



1.3.1 CONCENTRACION Y RELACION DE LA PRINCIPALES ACTIVIDADES LABORALES Y DE SERVICIO

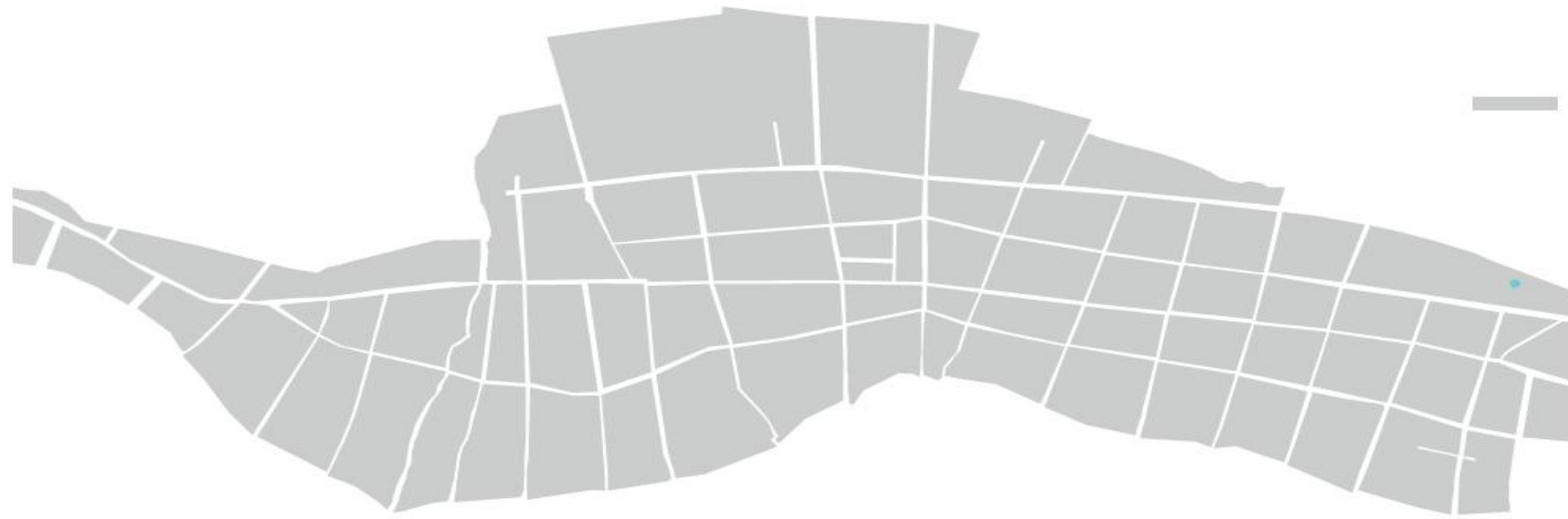
NOTA: EN ESTA COMUNIDAD SEA A TRATADO DE HACER MODIFICACIONES EN LOS SERVICIOS, PERO DEVIDO AL USO DE COSTUMBRES Y TRADICIONES NO SE A LOGRADO ATERRIZAR LA ACCION.



public._14066_act_serv

traza_urbana_jal_14066.shp

14066_CDC.shp





1.3.2 CONCENTRACION Y RELACION DE LA PRINCIPALES ACTIVIDADES LABORALES Y DE SERVICIO

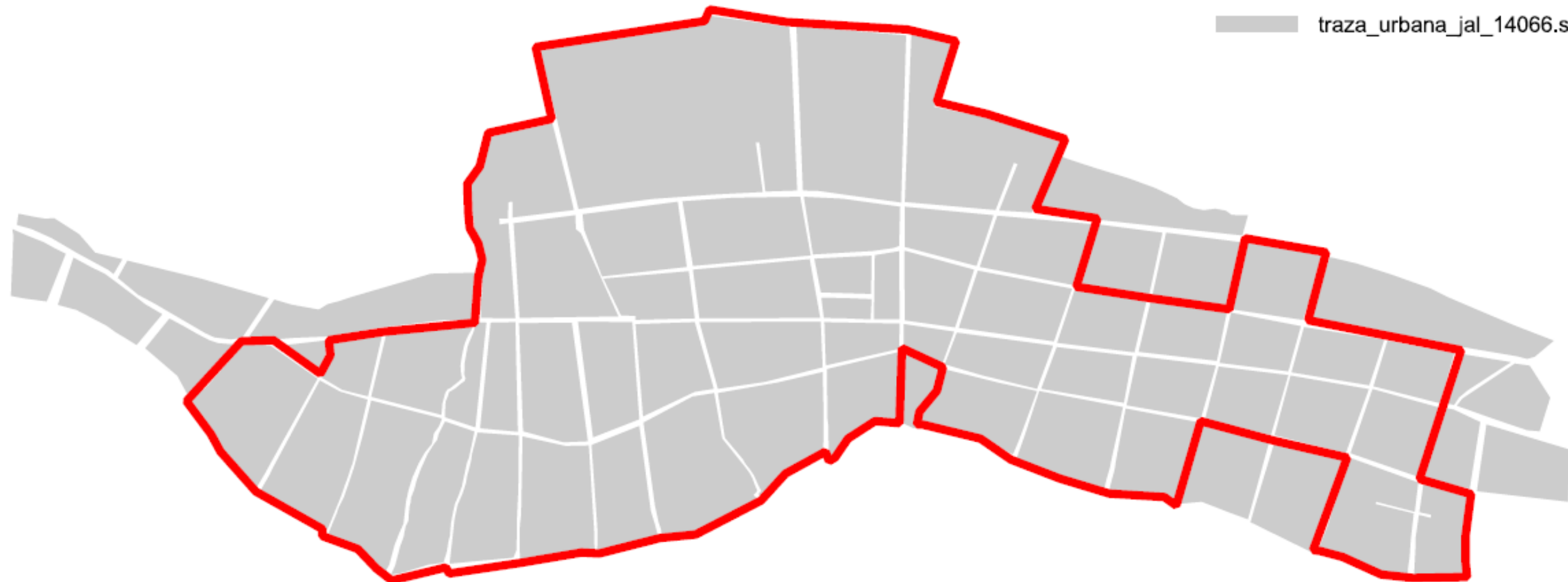


1.4.- Delimitación del área a intervenir



 public._14066_zona_plan

 traza_urbana_jal_14066.shp



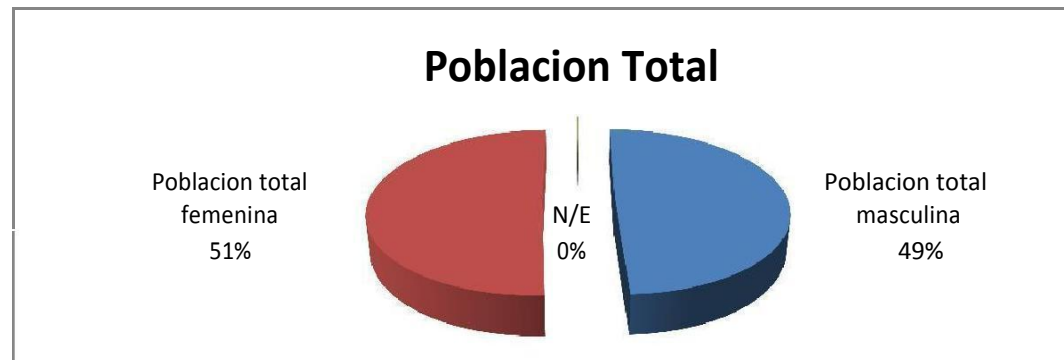


2. Características del área y/o zona de actuación.

2.1. Datos socio demográficos y de la localidad, zona de actuación y del área a intervenir.

Población Total y distribución por sexo

La población del Polígono 14066101, es de un total de 4, 622 habitantes, de los cuales un 49.31% son Hombres y el 50.56% son mujeres, es evidente la ligera superioridad numérica en el caso de las mujeres, pero obedece a la tendencia general a nivel nacional, donde las mujeres ocupan el mayor número de habitantes a nivel nacional.



Fuente: Censo general de Población y Vivienda 2010, INEGI.

Población total	4,622	100.00%
Población total masculina	2,279	49.31%
Población total femenina	2,337	50.56%
N/E	6	0.13%

Fuente: Censo general de Población y Vivienda 2010, INEGI.

Estructura de la población por grupo de edad

La población del polígono 14066101, presenta una distribución por grupo de edad tradicional, donde los grupos de edad menor, representan el grueso de la población. Por la naturaleza de los datos existentes, fue posible ensamblar los grupos de edad en rangos dispares, como evidentemente se presenta en el grupo de edad de los 25 a los 59 años que engloba al 33.04% de la población total, pero que de manera estricta nos muestra la distribución de la población clara.



Fuente: Censo general de Población y Vivienda 2010, INEGI.

Es en el caso del grupo de edad de los 6 a los 11 años donde se denota el grueso de la población con un 16.42% del total, tan solo seguida por el grupo de los 18 a los 24 años con 13.98%, en tanto a los restantes grupos de edad, donde cada uno de ellos aglomera a menos del diez por ciento de la población total, pero que no dejan de ser significativos para el análisis general del polígono.



Índice de Envejecimiento

El índice de envejecimiento representa que por cada habitante de 0 a 59 años, hay un .08 habitante de 60 años o más, lo que resulta en un 8% de la población de adultos mayores con respecto a los habitantes de 0 a 59 años.

Índice de vejez	
Población de 0 a 59 años	4,273
Población de 60 años y mas	349
Índice de vejez	0.08

Fuente: Censo general de Población y Vivienda 2010, INEGI.

Índice de Juventud

El índice de juventud, es de 0.65, lo cual se interpreta que por cada 100 habitantes del polígono, 65 se encuentran de los 0 a los 14 años de edad; en otras palabras, la población de 0 a 14 años significa el 65% de la población de 15 años o más, lo que evidencia que la población del polígono Hábitat 14066101 es en su mayoría joven.

Índice de juventud	
Población entre 0 y 14 años	1,829
Población de más de 15 años	2,793
Índice de juventud	0.65

Fuente: Censo general de Población y Vivienda 2010, INEGI.

Tasa de Dependencia

La Tasa de dependencia, que es el indicador que mide el esfuerzo que realiza la Población Económicamente Activa respecto de los pobladores que no se encuentran en edad laboral, es decir, la suma de los habitantes de 0 a 14 años y los de 60 años y más, respecto a los de 15 a 59 años, que este caso representan un 89%, una carga de dependencia alta conforme al tamaño de la población.

Tasa de Dependencia	
Población de 15 a 59 años	2,444
Población entre 0 y 14 años mas Población de 60 años y mas	2,178
Tasa de Dependencia	0.89

Fuente: Censo general de Población y Vivienda 2010, INEGI.



Tasa de Actividad

La tasa de actividad es una tasa que sirve para indicar el grado de participación de hombres y mujeres en la actividad económica. En el caso del polígono 14066101, nos muestra que para la población total un 48.35% de esta población tiene participación en las actividades económicas; en lo particular, la población masculina con un 72.47% y las población femenina con un 15.36%. Este indicador es importante ya que demuestra cuanto de la población en cada rubro participan en las actividades económicas que sostienen a toda la población.

Tasa de Actividad	
Tasa de Actividad Total	43.85%
Tasa de Actividad Total Hombres	72.47%
Tasa de Actividad Total Mujeres	15.36%

Fuente: Censo general de Población y Vivienda 2010, INEGI.

Atracción Migratoria Reciente

Representa la proporción de población inmigrante, es decir residente en otra entidad en 2005, con respecto al volumen total del polígono. Y para el caso del polígono Hábitat 14066101, es de .61% que nos indica que esta localidad no presenta una atracción migratoria en el corto plazo.

Atracción Migratoria Reciente	
Población Total de Polígono	4,622
Población de 5 y mas años residente en otra entidad en junio de 2005	28
Atracción Migratoria Reciente	0.61%

Atracción Migratoria Acumulada

Fuente: Censo general de Población y Vivienda 2010, INEGI.

Representa la proporción de población inmigrante nacida en otra entidad con respecto al volumen total del polígono es decir aquellos que ya residen de manera permanente dentro del polígono pero que son originarios de otra entidad, en este caso representan el .89% del la población total, cifra que resalta que este polígono no es objeto de migraciones a escala considerable.

Atracción Migratoria Acumulada	
Población Total de Polígono	4,622
Población Nacida en Otra Entidad	41
Atracción Migratoria Acumulada	0.89%

Fuente: Censo general de Población y Vivienda 2010, INEGI.



Índice de Marginación

El índice de marginación, se emplea para medir las carencias de la población, en particular las asociadas a la escolaridad, la vivienda, los ingresos y la residencia en localidades pequeñas, es calculado a partir de los indicadores antes mencionados, y permite ubicar el contexto de la localidad en cuestión conforme a otras, en el caso particular de la localidad de Mezcala de la Asunción y de las áreas geográficas geoestadísticas básicas (AGEBs) que la componen, es posible delimitar el índice de marginación del polígono hábitat 14066101.

El polígono hábitat 14066101, está compuesto por tres AGEBs, de las cuales son catalogadas dos por el Consejo Nacional de Población, CONAPO, lo que permite el cálculo del índice de marginación, obteniendo con ello el grado de marginación urbana, el lugar en el contexto estatal y nacional. A continuación se muestran las características en marginación para el polígono hábitat 14066101.

Características en Marginación Polígono Hábitat 14066101							
Entidad	Municipio	Localidad	AGEB	Índice de marginación urbana 2010	Grado de marginación urbana 2010	Lugar que ocupa en el contexto estatal	Lugar que ocupa en el contexto nacional
14	066	0019	150	0.84715	Alto	197	8,144
14	066	0019	199	0.89290	Alto	180	7,758

Fuente: Consejo Nacional de Población 2010.

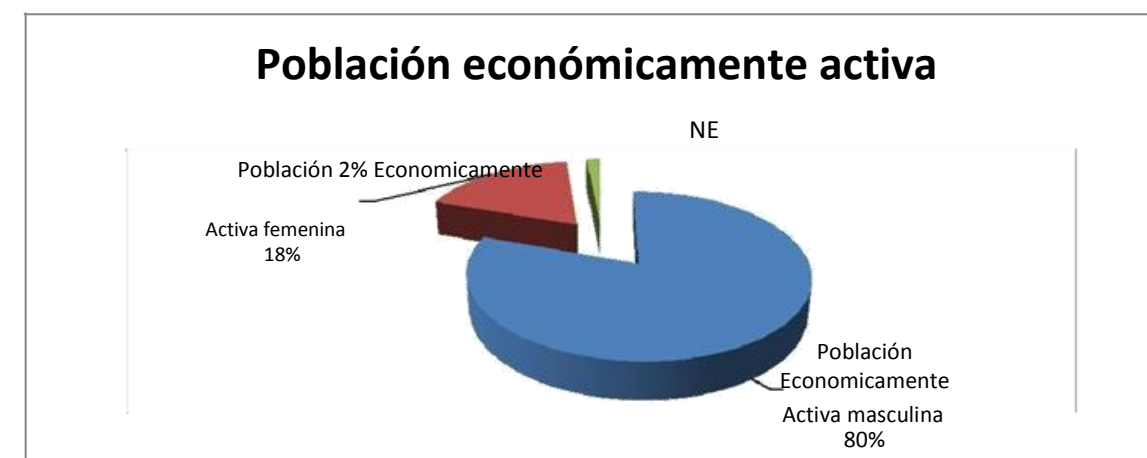
Aspectos Socio-Económicos

Población económicamente activa

La población económicamente activa, es la población mayor de 12 años que trabaja, y está compuesta en un 80.46% por hombres y con un 17.94% por mujeres.

Población económicamente Activa		%
Población Económicamente Activa	1,377	100.00
Población Económicamente Activa masculina	1,108	80.46
Población Económicamente Activa femenina	247	17.94
NE	22	1.60

Fuente: Censo general de Población y Vivienda 2010, INEGI.



Fuente: Censo general de Población y Vivienda 2010, INEGI.



Población Ocupada y Desocupada

La población ocupada, corresponde a la población mayor de 12 años que tiene trabajo, pero no trabajo al momento de la referencia, y la componen con un 79.34% los hombres y con un 18.85% las mujeres.

Población Ocupada	Población.	%
Población Ocupada	1,273	100.00
Población Ocupada Hombres	1,010	79.34
Población Ocupada Mujeres	240	18.85
N/E	23	1.81

Fuente: Censo general de Población y Vivienda 2010, INEGI.



Fuente: Censo general de Población y Vivienda 2010, INEGI.

La población desocupada corresponde a aquella que no tiene trabajo pero está en busca del mismo al momento de la referencia, en este caso el 97.44% de la población desocupada la componen hombres, y con un 0% las mujeres, la cantidad de población desocupada en el polígono 140606101 es relativamente pequeña respecto a la población en general, pero brinda información necesaria para el desarrollo de estrategias y acciones para el desarrollo social.



Fuente: Censo general de Población y Vivienda 2010, INEGI.

Población Desocupada	Habitantes	%
Población Desocupada	78	100.00%
Población Desocupada Hombres	76	97.44%
Población Desocupada Mujeres	0	0.00%
N/E	2	2.56%

Fuente: Censo general de Población y Vivienda 2010, INEGI.

2.1.DATOS SOCIODEMOGRÁFICOS Y DEL ENTORNO DE LA LOCALIDAD, ZONA DE ACTUACIÓN Y ÁREA A INTERVENIR

2.1.DATOS SOCIODEMOGRÁFICOS Y DEL ENTORNO DE LA LOCALIDAD, ZONA DE ACTUACIÓN Y ÁREA A INTERVENIR

2.1.1. POBLACION

N° DE INDICADOR	INDICADOR	AREA A INTERVENIR				ZONA DE ACTUACIÓN				LOCALIDAD			
		FEM.	MASC.	TOTAL	%	FEM.	MASC.	TOTAL	%	FEM.	MASC.	TOTAL	%
1	POB. DE 0 a 4	283	304	623	12.58	271	295	589	12.81	289	309	634	12.67
2	POB. DE 5 a 9	290	315	635	12.82	282	296	597	12.98	293	315	640	12.79
3	POB. DE 10 a 14 AÑOS	327	312	665	13.43	315	298	624	13.57	333	315	674	13.47
4	POB. DE 15 a 19 AÑOS	277	251	563	11.37	261	236	528	11.48	282	251	570	11.39
5	POB. DE 20 a 24 AÑOS	208	227	477	9.63	196	208	434	9.44	212	227	482	9.63
6	POB. DE 25 a 29 AÑOS	136	124	330	6.66	132	118	312	6.79	136	124	333	6.65
7	POB. DE 30 a 34 AÑOS	102	102	249	5.03	102	99	243	5.28	102	105	252	5.04
8	POB. DE 35 a 39 AÑOS	86	90	227	4.58	83	90	215	4.68	86	90	230	4.60
9	POB. DE 40 a 44 AÑOS	62	52	168	3.39	59	52	165	3.59	62	52	168	3.36
10	POB. DE 45 a 49 AÑOS	58	31	129	2.60	58	31	129	2.81	58	31	129	2.58
11	POB. DE 50 a 54 AÑOS	30	33	107	2.16	26	33	103	2.24	30	33	107	2.14
12	POB. DE 55 a 59 AÑOS	39	22	103	2.08	39	22	96	2.09	39	22	103	2.06
13	POB. DE 60 a 64 AÑOS	27	24	91	1.84	27	24	88	1.91	27	24	91	1.82
14	POB. DE 65 a 69 AÑOS	14	6	39	0.79	14	6	39	0.85	14	6	39	0.78
15	POB. DE 70 Y MAS	35	38	136	2.75	32	38	133	2.89	35	38	136	2.72
16	POB. TOTAL	2,488	2,451	4,953	107.72	2,322	2,276	4,598	91.87	2,521	2,484	5,005	-
17	POB. DE 3 A 5 AÑOS	143	192	385	7.77	140	183	371	8.07	188	225	413	8.25
18	POB. DE 6 A 11 AÑOS	391	397	810	16.35	374	373	759	16.51	412	412	824	16.46
19	POB. DE 12 A 14 AÑOS	167	150	359	7.25	164	145	346	7.53	195	186	381	7.61
20	POB. DE 15 A 17 AÑOS	142	137	329	6.64	142	128	313	6.81	181	178	359	7.17
21	POB. DE 18 A 24 AÑOS	340	341	707	14.27	313	315	646	14.05	368	359	727	14.53
22	POB. DE 60 AÑOS Y MAS	148	152	365	7.37	144	149	345	7.50	193	195	388	7.75
23	POB. DE 15 AÑOS Y MAS	1,522	1,464	2,989	60.35	1,412	1,358	2,770	60.24	1,540	1,485	3,025	60.44
24	POB. NACIDA EN OTRA ENT.	19	15	41	0.83	19	15	41	0.89	52	33	85	1.70
25	POB. DE 5 AÑOS Y MAS RESIDENTE EN OTRA ENTIDAD FEDERATIVA EN JUNIO DE 2005	7	7	28	1.09	7	7	28	1.16	18	18	36	1.34
26	POB. DE 5 AÑOS Y MAS RESIDENTE EN OTRA ENTIDAD FEDERATIVA EN JUNIO DE 2005	7	7	28	1.09	7	7	28	1.16	18	18	36	1.34

26	HOGARES CON JEFATURA FEMENINA	-	-	144	16.46	-	-	138	16.97	-	-	179	20.16
27	POB. EN HOGARES CON JEFATURA FEMENINA	-	-	856	34.40	-	-	805	33.32	-	-	879	27.96
28	POB. EN HOGARES CENSALES INDIG.S	-	-	0	0.00	-	-	0	0.00	-	-	0	0.00
29	PROM. DE OCUPANTES POR CUARTO EN VIV. PART. HAB.	-	-	115	-	-	-	92	-	-	-	2	-
30	NO .DE HOGARES:	-	-	875	107.63	-	-	813	91.55	-	-	888	-
2.1.2.- EMPLEO													
N° DE INDICADOR	INDICADOR	AREA A INTERVENIR				ZONA DE ACTUACIÓN				LOCALIDAD			
		FEM.	MASC.	TOTAL	%	FEM.	MASC.	TOTAL	%	FEM.	MASC.	TOTAL	%
31	POB. ECONOMICAMENTE ACTIVA	258	1,197	1,484	29.96	243	1,108	1,372	29.84	288	1,215	1,503	30.03
32	POB. NO ECONOMICAMENTE ACTIVA	1,422	433	1,865	37.65	1,325	407	1,738	37.80	1,441	448	1,889	37.74
33	POB. DESOCUPADA	0	79	81	1.64	0	76	78	1.70	8	110	118	2.36
2.1.3.- SALUD													
N° DE INDICADOR	INDICADOR	AREA A INTERVENIR				ZONA DE ACTUACIÓN				LOCALIDAD			
		FEM.	MASC.	TOTAL	%	FEM.	MASC.	TOTAL	%	FEM.	MASC.	TOTAL	%
34	POB. SIN DERECHOHABIENCIA A SERVICIOS DE SALUD	-	-	1,548	31.25	-	-	1,428	31.06	-	-	1,566	31.29
35	POB. DERECHOHABIENTE DEL SEGURO POPULAR Y SEGURO MEDICO PARA UNA NUEVA GENERACION	-	-	2,651	53.52	-	-	2,476	53.85	-	-	2,711	54.17
2.1.4.- PERSONAS CON DISCAPACIDAD													
N° DE INDICADOR	INDICADOR	AREA A INTERVENIR				ZONA DE ACTUACIÓN				LOCALIDAD			
		FEM.	MASC.	TOTAL	%	FEM.	MASC.	TOTAL	%	FEM.	MASC.	TOTAL	%
36	POB. CON LIMITACION PARA CAMINAR O MOVERSE, SUBIR O BAJAR	-	-	43	0.87	-	-	37	0.80	-	-	70	1.40
37	POB. CON LIMITACION PARA VER, AUN USANDO LENTES	-	-	15	0.30	-	-	15	0.33	-	-	25	0.50
38	POB. CON LIMITACION PARA HABLAR, COMUNICARSE O CONVERSAR	-	-	0	0.00	-	-	0	0.00	-	-	17	0.34
39	POB. CON LIMITACION PARA ESCUCHAR	-	-	3	0.06	-	-	3	0.07	-	-	14	0.28
40	POB. CON LIMITACION PARA VESTIRSE, BAÑARSE O COMER	-	-	0	0.00	-	-	0	0.00	-	-	10	0.20
41	POB. CON LIMITACION PARA PONER ATENCION O APRENDER COSAS SENCILLAS	-	-	6	0.12	-	-	6	0.13	-	-	22	0.44
42	POB. CON LIMITACION MENTAL	-	-	0	0.00	-	-	0	0.00	-	-	19	0.38
43	POB. CON LIMITACION EN EL DESEMPEÑO DE TAREAS EN LA VIDA COTIDIANA	-	-	115	2.32	-	-	109	2.37	-	-	151	3.02
2.1.5.- EDUCACIÓN													
N° DE INDICADOR	INDICADOR	AREA A INTERVENIR				ZONA DE ACTUACIÓN				LOCALIDAD			
		FEM.	MASC.	TOTAL	%	FEM.	MASC.	TOTAL	%	FEM.	MASC.	TOTAL	%
44	POB. DE 3 A 5 AÑOS QUE NO ASISTE A LA ESCUELA	53	88	203	52.73	53	85	195	52.56	106	136	242	58.60
45	POB. DE 6 A 11 AÑOS QUE NO ASISTE A LA ESCUELA	0	0	3	0.37	0	0	3	0.40	10	8	18	2.18

46	POB. DE 12 A 14 AÑOS QUE NO ASISTE A LA ESCUELA	0	3	6	1.67	0	3	6	1.73	16	13	29	7.61
47	POB. DE 15 A 17 AÑOS QUE NO ASISTE A LA ESCUELA	47	86	140	42.55	47	77	131	41.85	57	74	131	36.49
48	POB. DE 18 A 24 AÑOS QUE NO ASISTE A LA ESCUELA	337	325	660	93.35	310	299	599	92.72	322	308	630	86.66
49	POB. DE 15 AÑOS Y MAS ANALFABETA	163	70	288	9.64	157	70	280	10.11	199	118	317	10.48
50	POB. DE 15 A 19 AÑOS QUE NO ESTUDIA Y NO TRABAJA	74	10	116	20.60	70	7	103	19.51	74	10	116	20.35

2.1.6.- VIVIENDAS Y CARENCIAS

N° DE INDICADOR	INDICADOR	AREA A INTERVENIR				ZONA DE ACTUACIÓN				LOCALIDAD			
		FEM.	MASC.	TOTAL	%	FEM.	MASC.	TOTAL	%	FEM.	MASC.	TOTAL	%
51	NO. DE VIVIENDAS:	-	-	881	108.23	-	-	814	91.56	-	-	889	-
52	VIV. PARTICULARES HABITADAS QUE DISPONEN DE COMPUTADORA	-	-	7	0.79	-	-	7	0.86	-	-	40	4.50
53	VIV. PARTICULARES HABITADAS QUE DISPONEN DE INTERNET	-	-	3	0.34	-	-	3	0.37	-	-	11	1.24
54	VIV. CON CARENCIA DE ACCESO A SERVICIO DE SALUD	-	-	423	48.01	-	-	395	48.53	-	-	427	48.03
55	VIV. CON CARENCIA POR REZAGO EDUCATIVO	-	-	745	84.56	-	-	694	85.26	-	-	752	84.59
56	VIV. CON PISOS DE TIERRA	-	-	53	6.02	-	-	53	6.51	-	-	91	10.24
57	VIV. CON CARENCIA DE ACCESO A LOS SERVICIOS BASICOS	-	-	19	2.16	-	-	16	1.97	-	-	19	2.14

2.1.7.- INDICADORES SOCIALES

N° DE INDICADOR	INDICADOR	AREA A INTERVENIR				ZONA DE ACTUACIÓN				LOCALIDAD			
		FEM.	MASC.	TOTAL	%	FEM.	MASC.	TOTAL	%	FEM.	MASC.	TOTAL	%
58	ÍNDICE DE JUVENTUD	-	-	-	0.73	-	-	-	0.73	-	-	-	0.74
59	ÍNDICE DE ENVEJECIMIENTO	-	-	-	0.06	-	-	-	0.06	-	-	-	0.06
60	TASA DE DESEMPLEO ABIERTO	-	-	-	0.05	-	-	-	0.06	-	-	-	0.08
61	TASA DE DEPENDENCIA	-	-	-	0.86	-	-	-	0.86	-	-	-	0.86
62	TASA DE ACTIVIDAD ECONOMICA	-	-	-	0.84	-	-	-	0.83	-	-	-	0.81
63	ATRACCION MIGRATORIA ACUMULADA	-	-	-	0.01	-	-	-	0.01	-	-	-	0.02
64	ATRACCION MIGRATORIA RECIENTE	-	-	-	0.01	-	-	-	0.01	-	-	-	0.01

2.1.8.- ENTORNO URBANO

N° DE INDICADOR	INDICADOR	AREA A INTERVENIR				ZONA DE ACTUACIÓN				LOCALIDAD			
		FEM.	MASC.	TOTAL	%	FEM.	MASC.	TOTAL	%	FEM.	MASC.	TOTAL	%
65	NO. DE MANZANAS:	-	-	71	136.54	-	-	52	72.22	-	-	72	-
66	SUPERFICIE:	-	-	956,449	123.53	-	-	774,292	66.22	-	-	1,169,360	-
67	NO. HOGARES EN SITUACIÓN DE POBREZA:	-	-	772	88.23	-	-	717	88.19	-	-	780	87.84
68	HOGARES SIN AGUA POTABLE	-	-	0	0.00	-	-	0	0.00	-	-	0	0.00
69	HOGARES SIN DRENAJE	-	-	0	0.00	-	-	0	0.00	-	-	0	0.00
70	HOGARES SIN ELECTRIFICACIÓN	-	-	6	0.69	-	-	3	0.37	-	-	6	0.68
--	MANZANAS PARCIAL O TOTALMENTE SIN			--	--			--	--			--	--

70	HOGARES SIN ELECTRIFICACIÓN	-	-	6	0.69	-	-	3	0.37	-	-	6	0.68
71	MANZANAS PARCIAL O TOTALMENTE SIN ALUMBRADO PÚBLICO	-	-	25	35.21	-	-	13	25.00	-	-	25	34.72
72	MANZANAS PARCIAL O TOTALMENTE SIN BANQUETA	-	-	40	56.34	-	-	25	48.08	-	-	40	55.56
73	MANZANAS PARCIAL O TOTALMENTE SIN DRENAJE	-	-	66	92.96	-	-	49	94.23	-	-	66	91.67
74	MANZANAS PARCIAL O TOTALMENTE SIN GUARNICIONES	-	-	66	92.96	-	-	49	94.23	-	-	66	91.67
75	MANZANAS PARCIAL O TOTALMENTE SIN RAMPAS PARA SILLA DE RUEDAS	-	-	66	92.96	-	-	49	94.23	-	-	66	91.67
76	MANZANAS PARCIAL O TOTALMENTE SIN PAVIMENTACION	-	-	38	53.52	-	-	23	44.23	-	-	38	52.78

"Este programa es público, ajeno a cualquier partido político. Queda prohibido el uso para fines distintos a los establecidos en el programa". Capítulo I, Artículos 30, fracción III, inciso a) del Decreto de Presupuesto de Egresos de la Federación para el Ejercicio Fiscal 2014.



Tasa de Desempleo Abierto

La Tasa de Desempleo Abierto nos sirve para describir la situación del empleo en un área en específico, sea nación, ciudad, población o localidad; y no es más que la proporción de trabajadores en paro o población desocupada con respecto al total de la población económicamente activa. La tasa de Desempleo Abierto para el Polígono Hábitat 14066101 es de 5.66%, lo cual a ciencia cierta es una cifra preocupante, pero que con su conocimiento será posible proponer acciones y estrategias para el mejoramiento de la situación del desempleo actual.

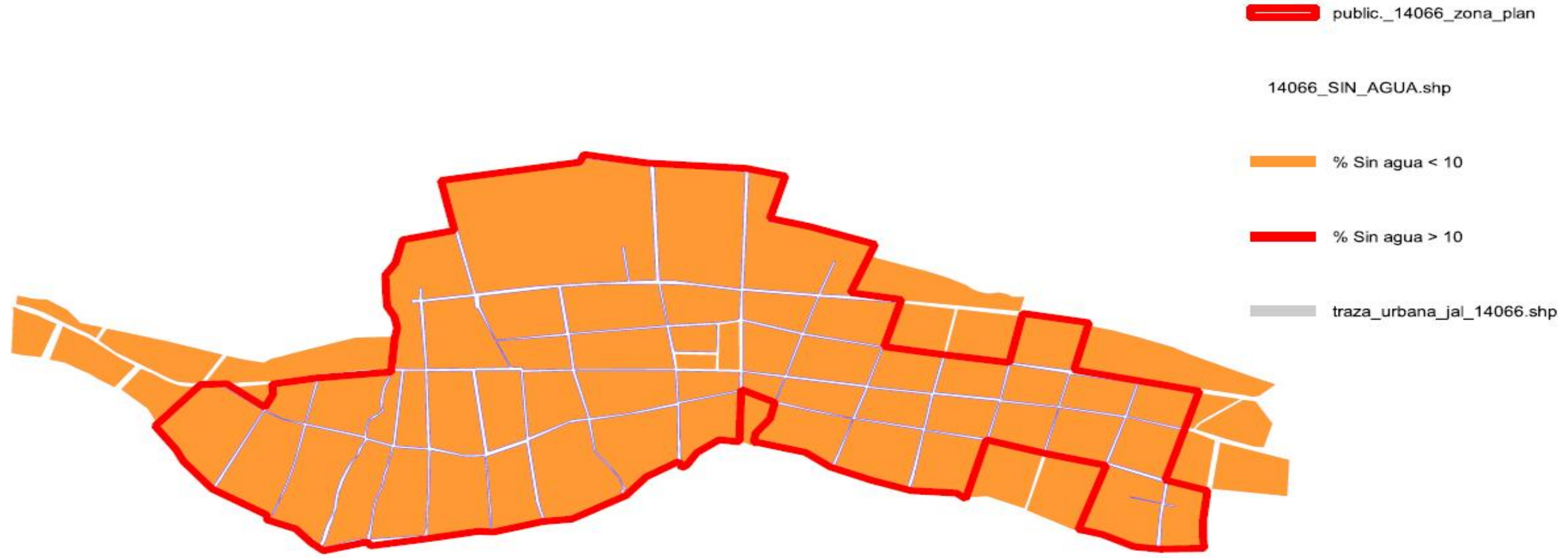
Indicador	Población
Población Desocupada	78
PEA	1377
Tasa de Desempleo Abierto	5.66

Fuente: Censo general de Población y Vivienda 2010, INEGI.

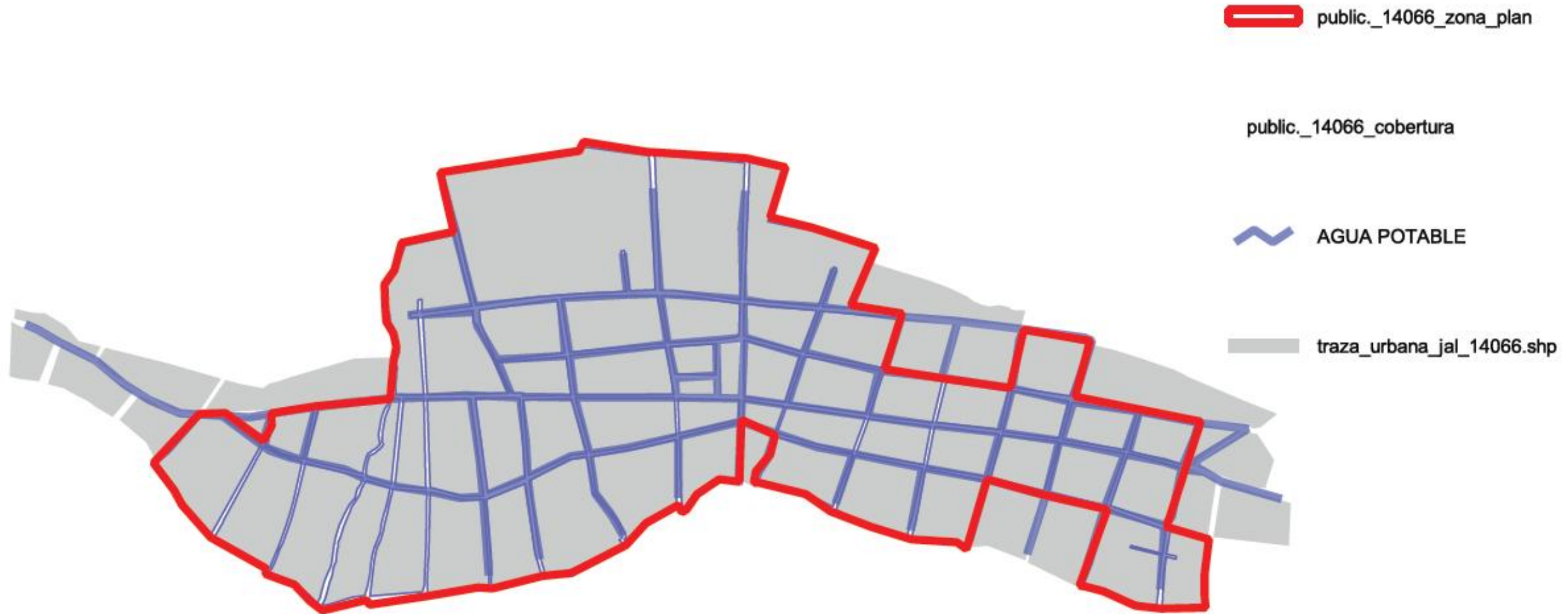
2.2 Datos delictivos en zona de actuación

N/A

2.3.-Plano de déficit de agua potable de la zona de actuación




2.3.1.- Plano de cobertura de agua potable del área de intervención




2.4. - Plano de déficit de drenaje de la zona de actuación



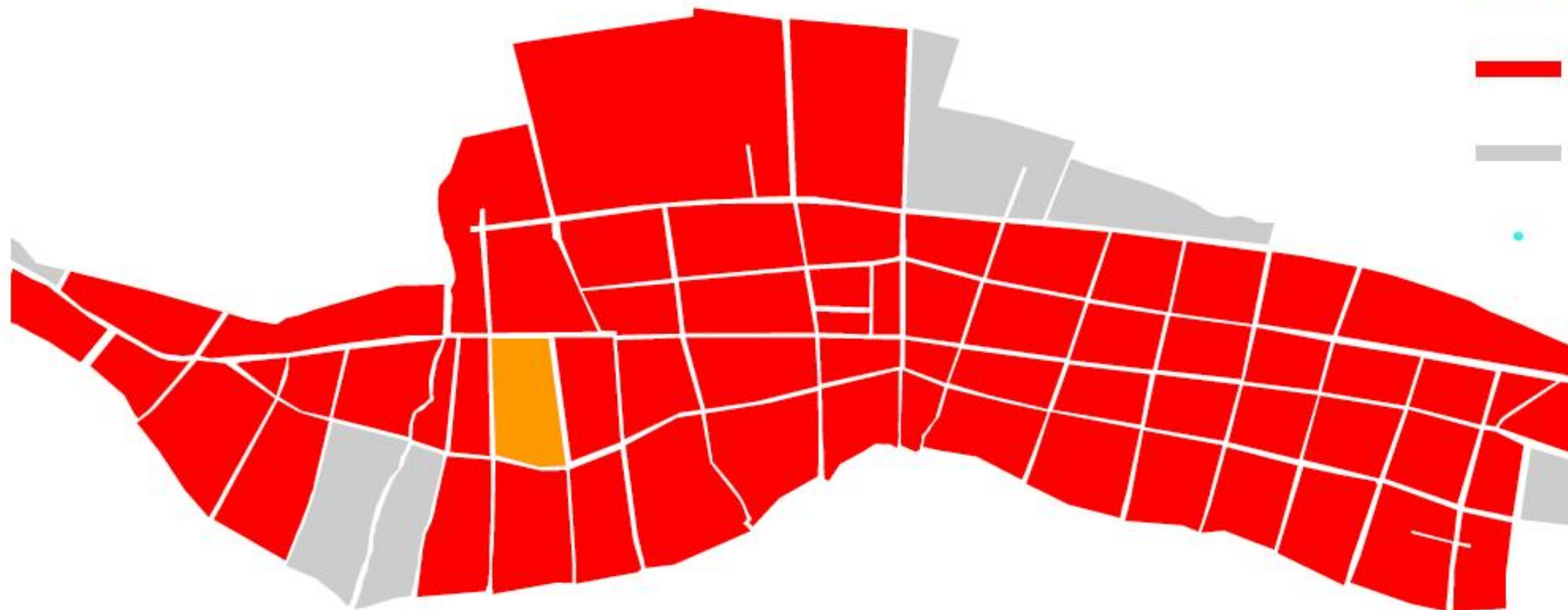
14066_DRENAJE.shp

 Alguna vialidad

 Ninguna vialidad

 traza_urbana_jal_14066.shp

 14066_CDC.shp



2.4.1.- Plano de cobertura de drenaje sanitario y pluvial del área de intervención

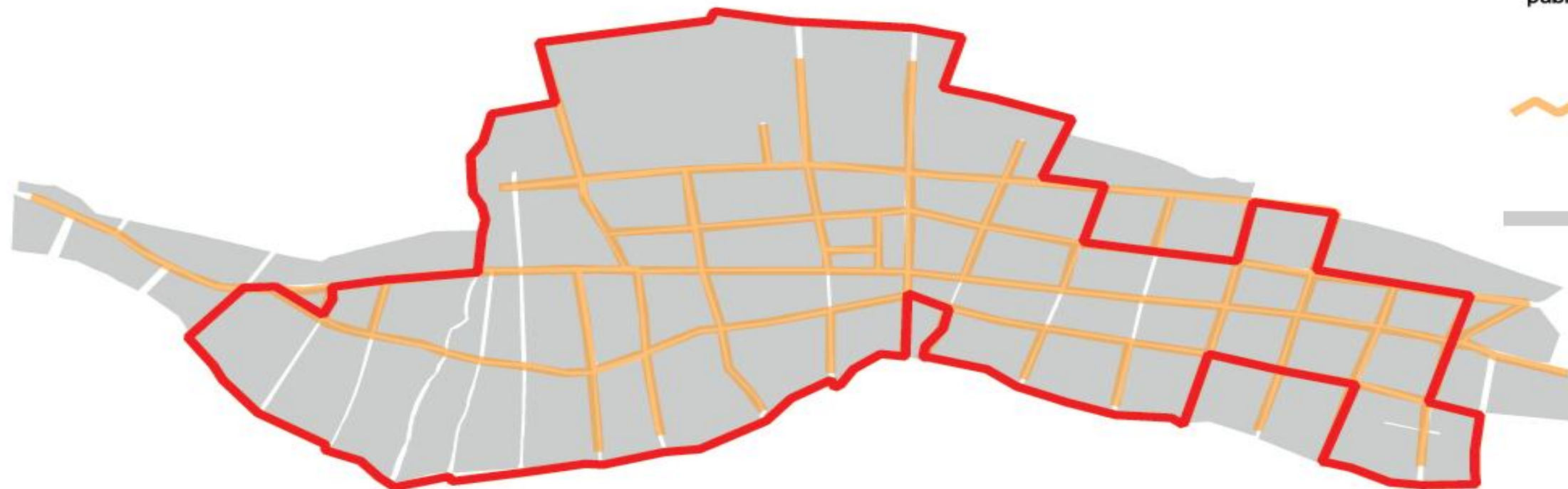


public._14066_zona_plan

public._14066_cobertura

DRENAJE SANITARIO

traza_urbana_jal_14066.shp




2.5.- Plano de déficit de electricidad de la zona de actuación





Poncitlán
Compromiso de Todos
GOBIERNO MUNICIPAL 2012 - 2015

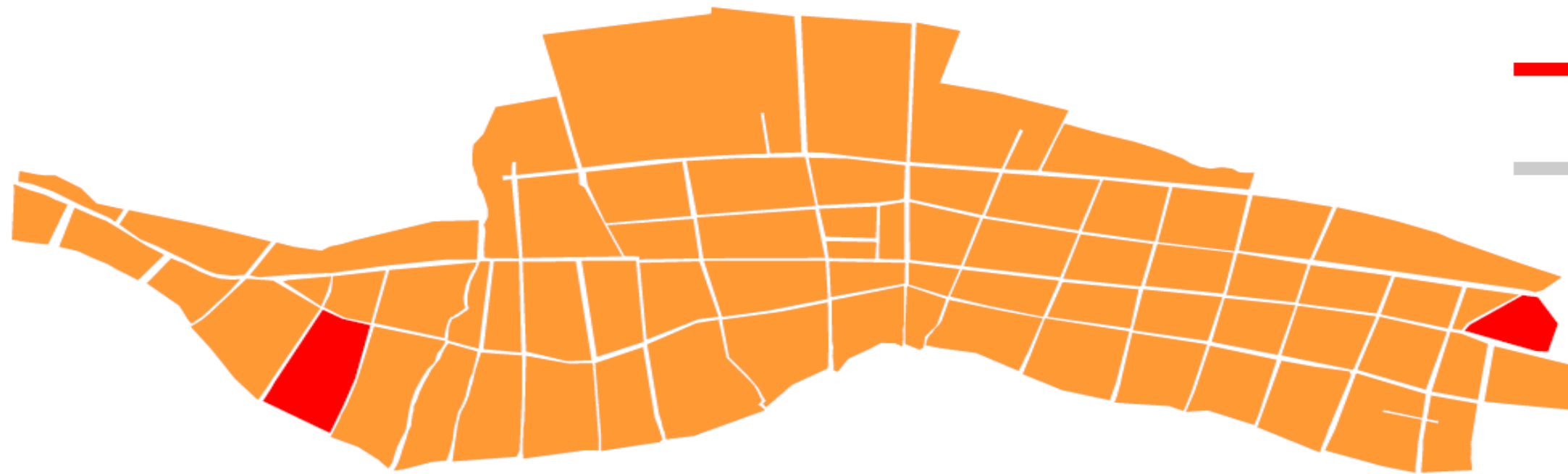


14066_SIN_ELEC.shp

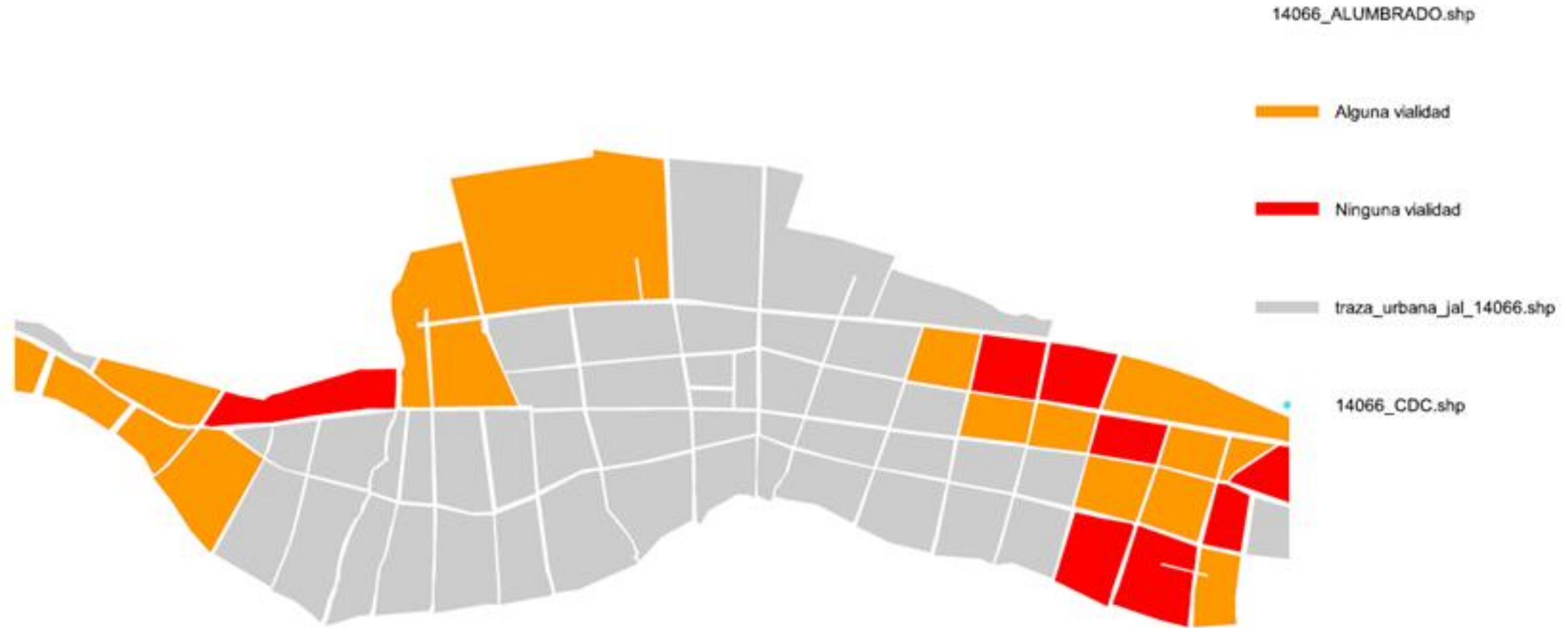
 % Sin electricidad < 10

 % Sin electricidad > 10

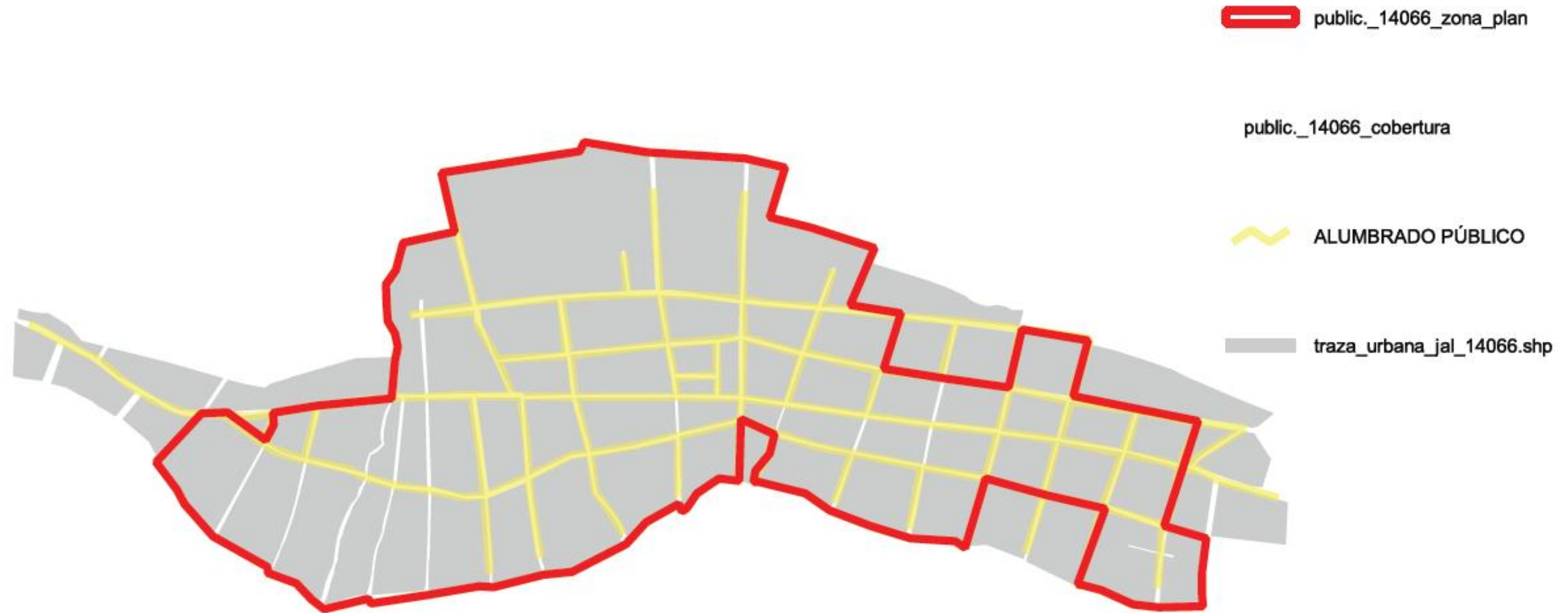
 traza_urbana_jal_14066.shp



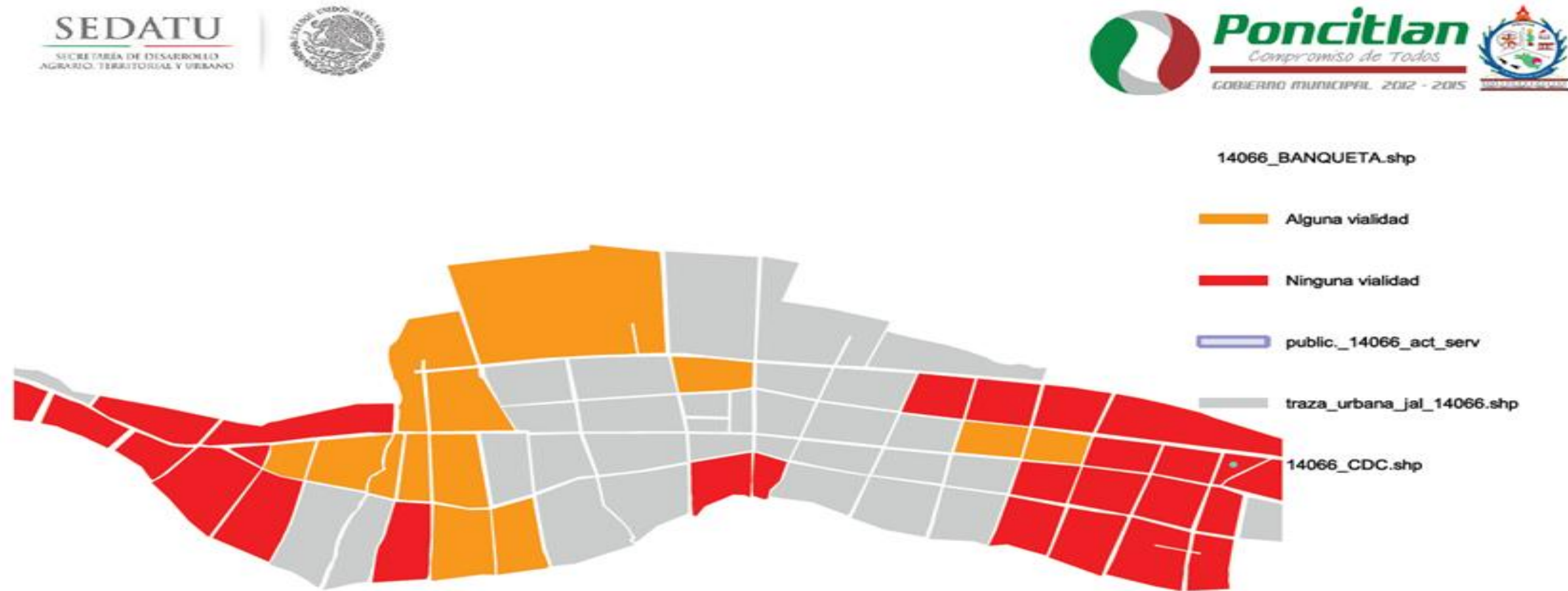
2.6.- Plano de déficit de alumbrado público de la zona de actuación



2.6.1.- Plano de cobertura de alumbrado público del área de intervención



2.7.- Plano de déficit de banquetas de la zona de actuación



2.7.1- Cobertura de banquetas

NOTA: LA MAYORIA DE LAS CALLES NO CUENTAN CON BANQUETAS


SEDATU
SECRETARÍA DE DESARROLLO
AGRIARIO, TERRITORIAL Y URBANO



public_14066_cobertura

 BANQUETAS

 traza_urbana_jal_14066.shp

 14066_CDC.shp





2.8. Déficit de rampas peatonales


SEDATU
SECRETARÍA DE DESARROLLO
AGRARIO, TERRITORIAL Y URBANO

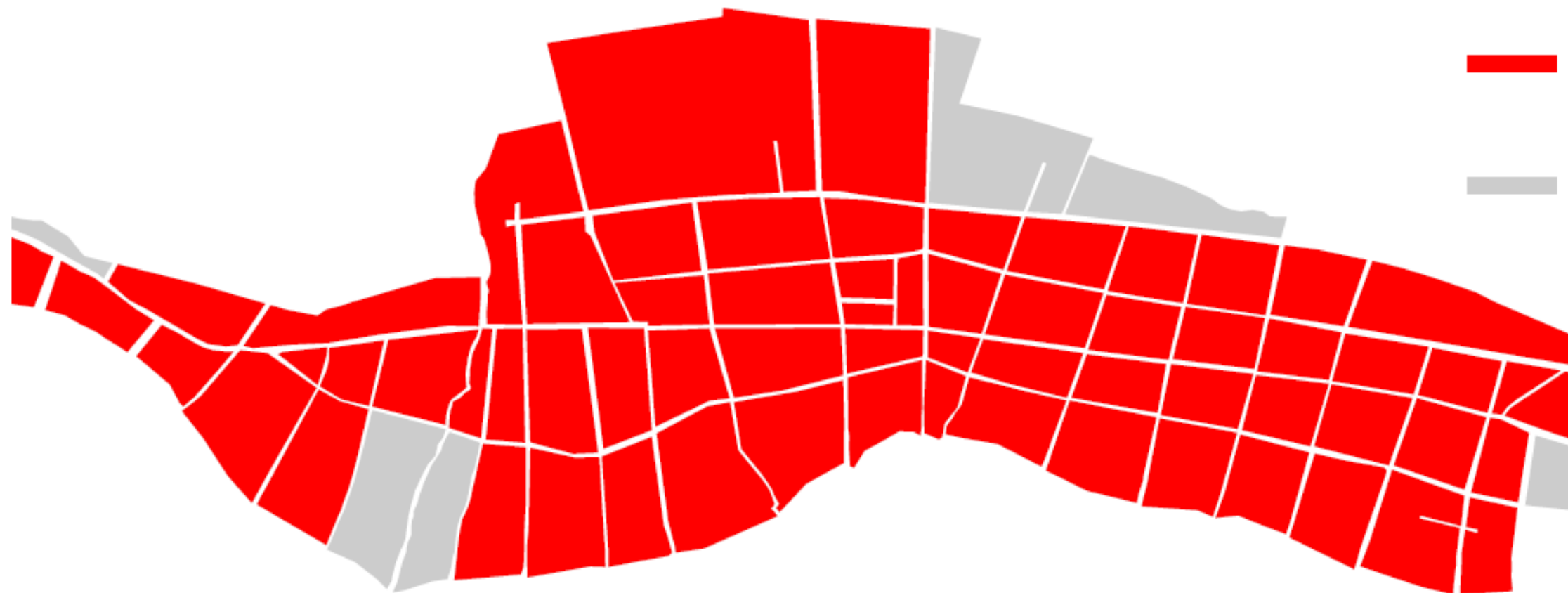


14066_RAMPA.shp

 Alguna vialidad

 Ninguna vialidad

 traza_urbana_jal_14066.shp



2.9. Déficit de pavimentos



Poncitan
Compromiso de Todos
GOBIERNO MUNICIPAL 2012 - 2015



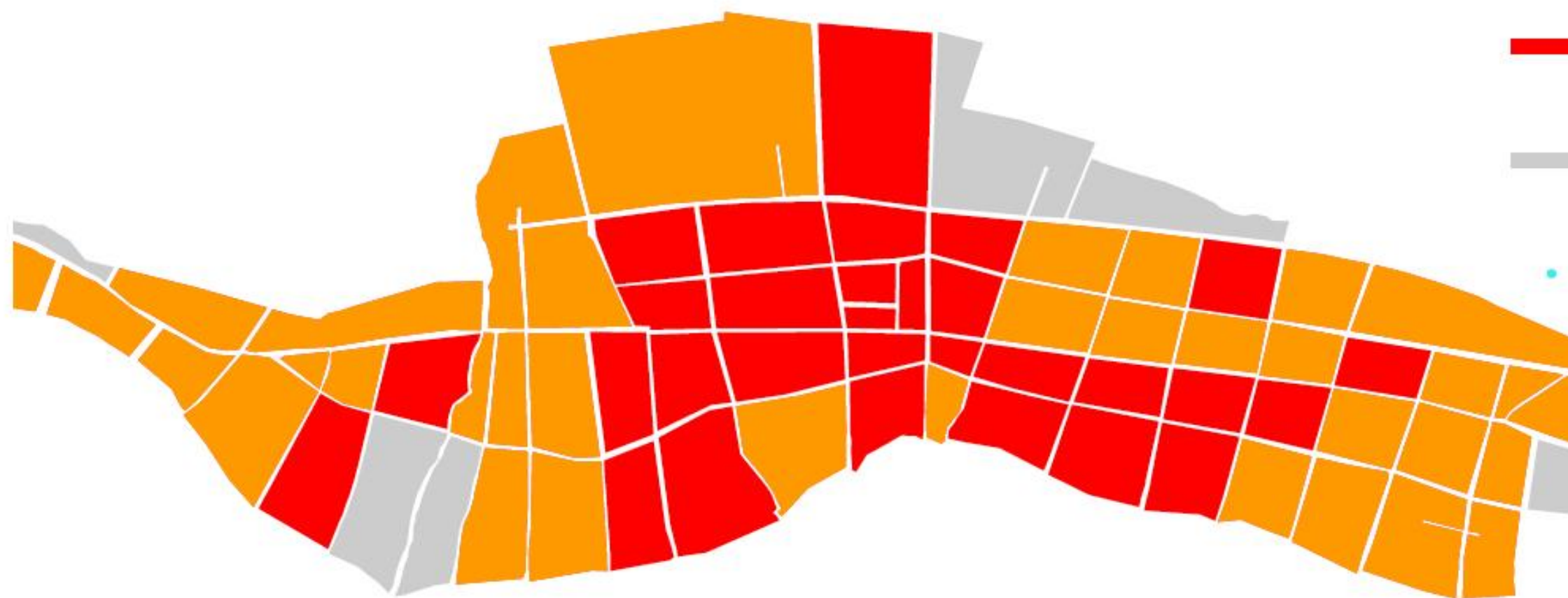
14066_PAVIMENTACION.shp

Alguna vialidad

Ninguna vialidad

traza_urbana_jal_14066.shp

14066_CDC.shp




2.9.1. Cobertura de pavimentos



Poncitlan
Compromiso de Todos
GOBIERNO MUNICIPAL 2012 - 2015

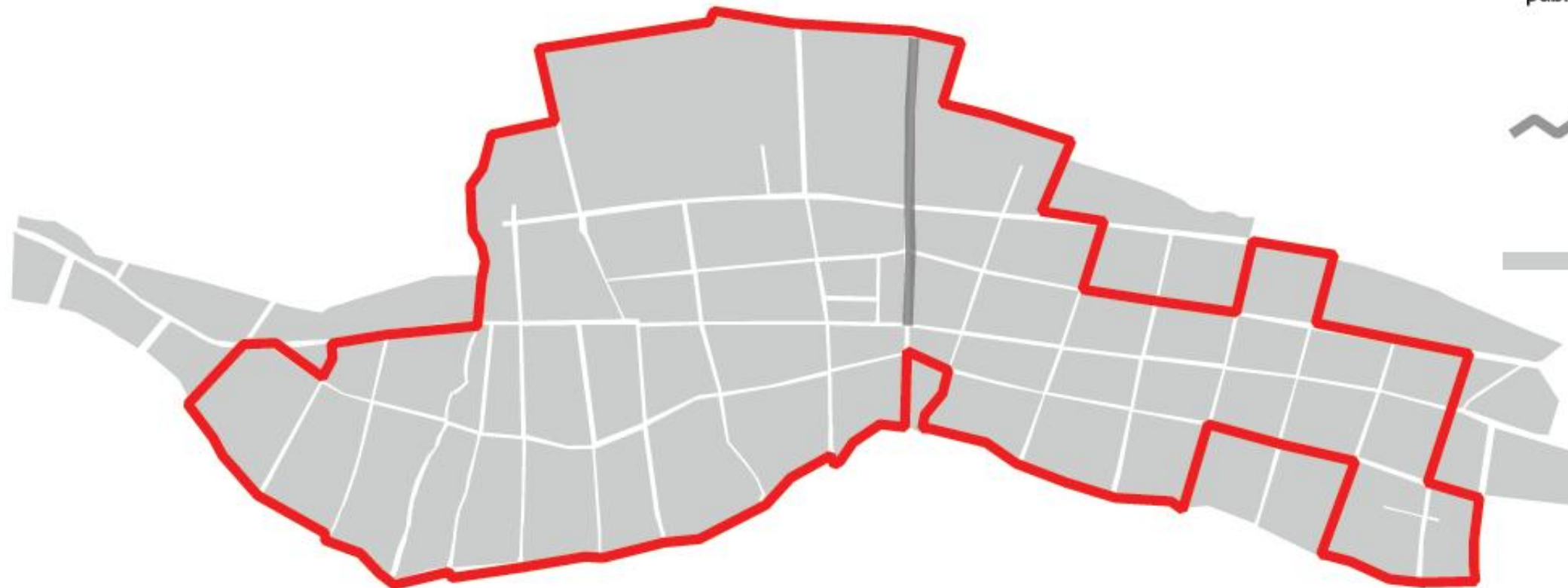


 public_14066_zona_plan

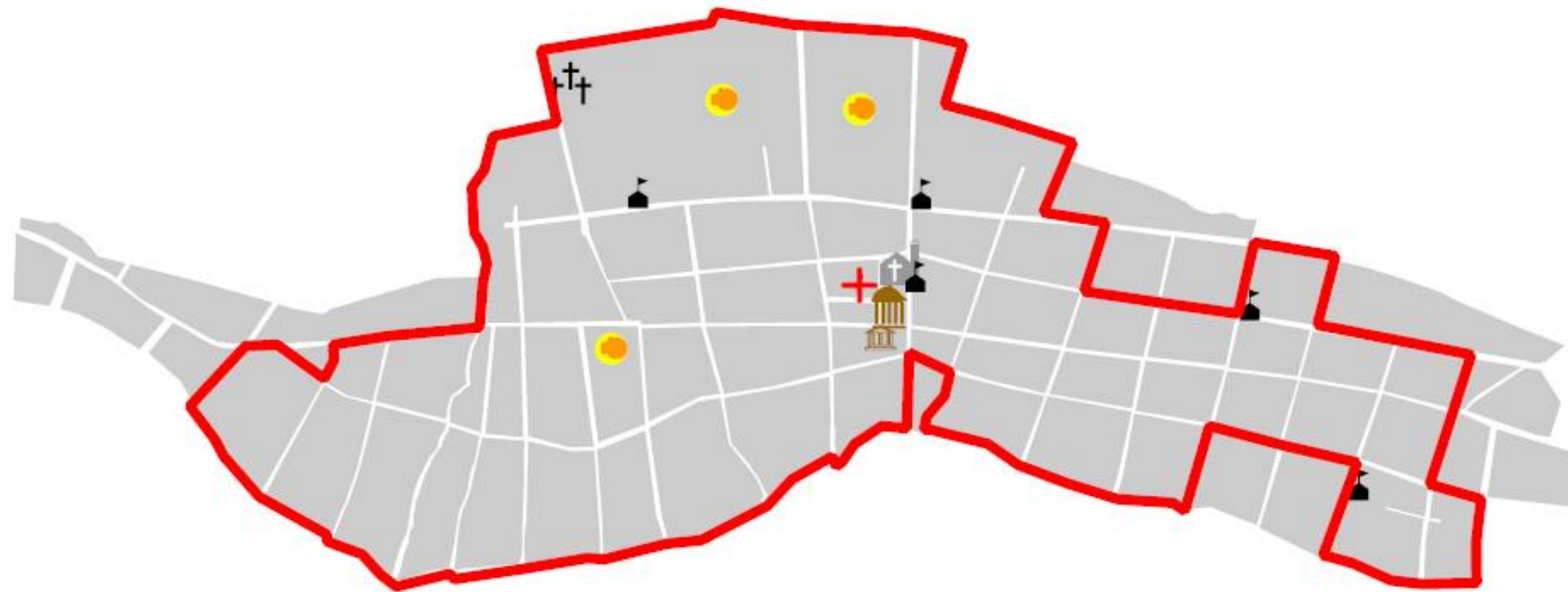
public_14066_cobertura

 RECUBRIMIENTOS/PAVIMENTOS

 traza_urbana_jal_14066.shp



2.10.- Plano de equipamiento urbano de la zona de actuación



-  public._14066_zona_plan
- serv_nal_14066.shp
-  CEMENTERIO
-  CENTRO COMERCIAL
-  CENTRO DE ASISTENCIA MÉDICA
-  ESCUELA
-  INSTALACIÓN DE COMUNICACIÓN
-  INSTALACIÓN DEPORTIVA O RECREATIVA
-  INSTALACIÓN DIVERSA
-  MERCADO
-  PALACIO DE GOBIERNO
-  PLAZA
-  TANQUE
-  TANQUE DE AGUA
-  TEMPLO
- traza_urbana_jal_14066.shp

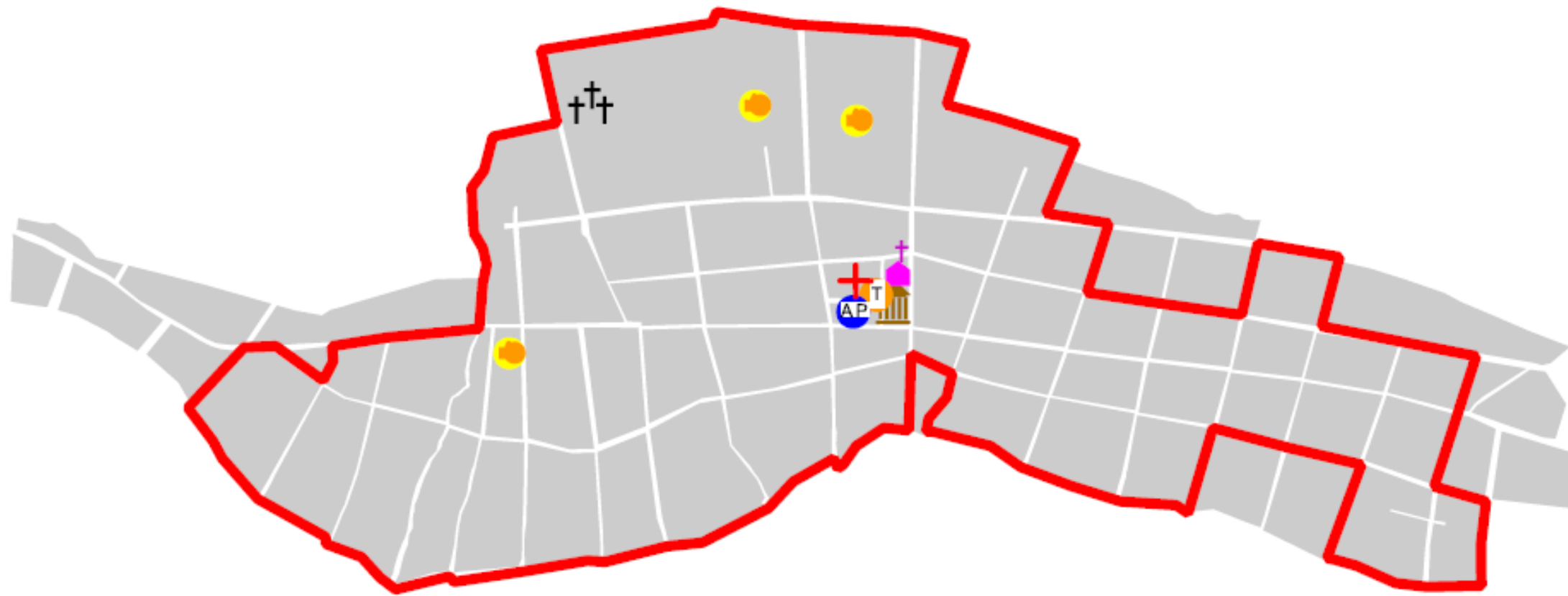
2.10.1. Equipamiento urbano complementario



public._14066 equipcomp

- Por defecto
- Ⓢ Abasto
- Ⓜ Administración Pública
- ★ CDC
- ⚰ Cementerio
- ⊕ Centro de Atención Médica
- 🏠 Cultura Asistencia Social
- 🏫 Escuela
- 🏆 Instalación deportiva/recreativa
- 🏛 Plaza
- ⚽ PREP
- Ⓜ Servicios Urbanos
- 🏛 Templo
- 🚗 TRANSPORTE

- public._14066 zona plan
- traza urbana jal_14066.shp



2.10.2. Equipamiento apto para acciones sociales

SEDATU
SECRETARÍA DE DESARROLLO
AGRARIO, TERRITORIAL Y URBANO



Poncitan
Compromiso de Todos
GOBIERNO MUNICIPAL 2012 - 2015



public_14066_otros_inmuebles

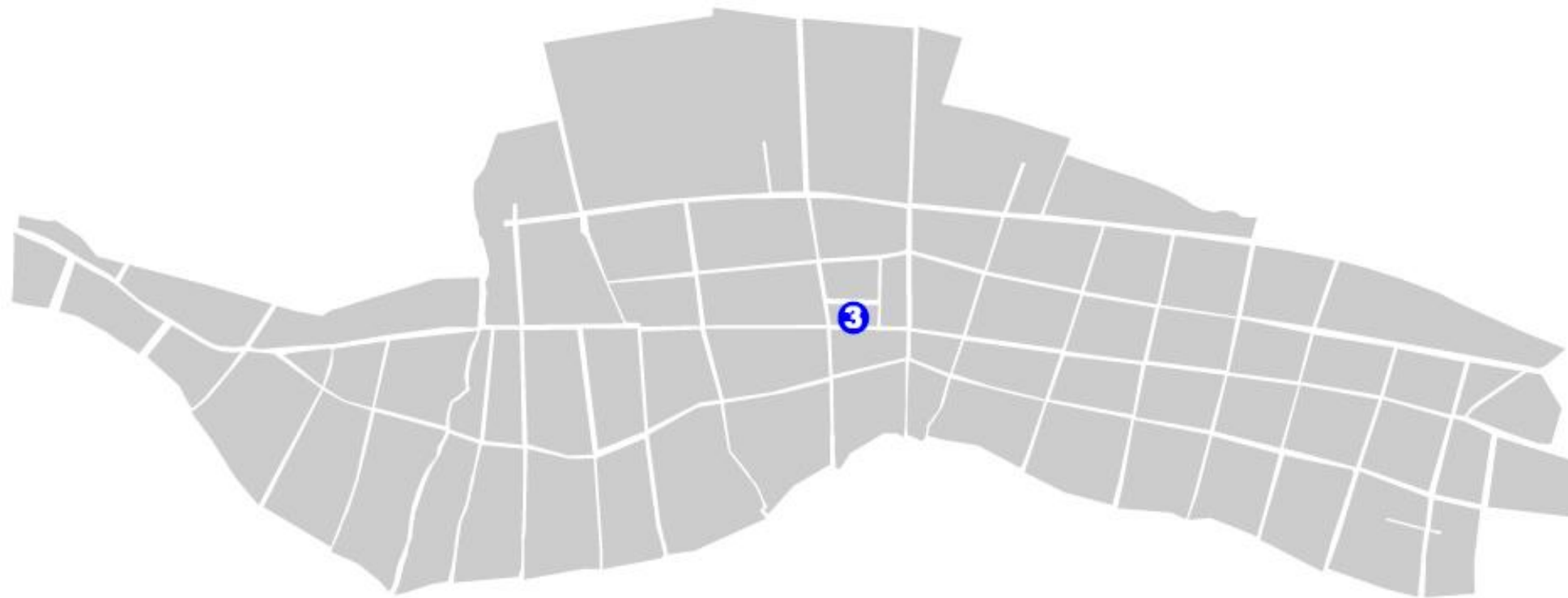
• Por defecto

① Inmueble_1


② Inmueble_2

③ Inmueble_3

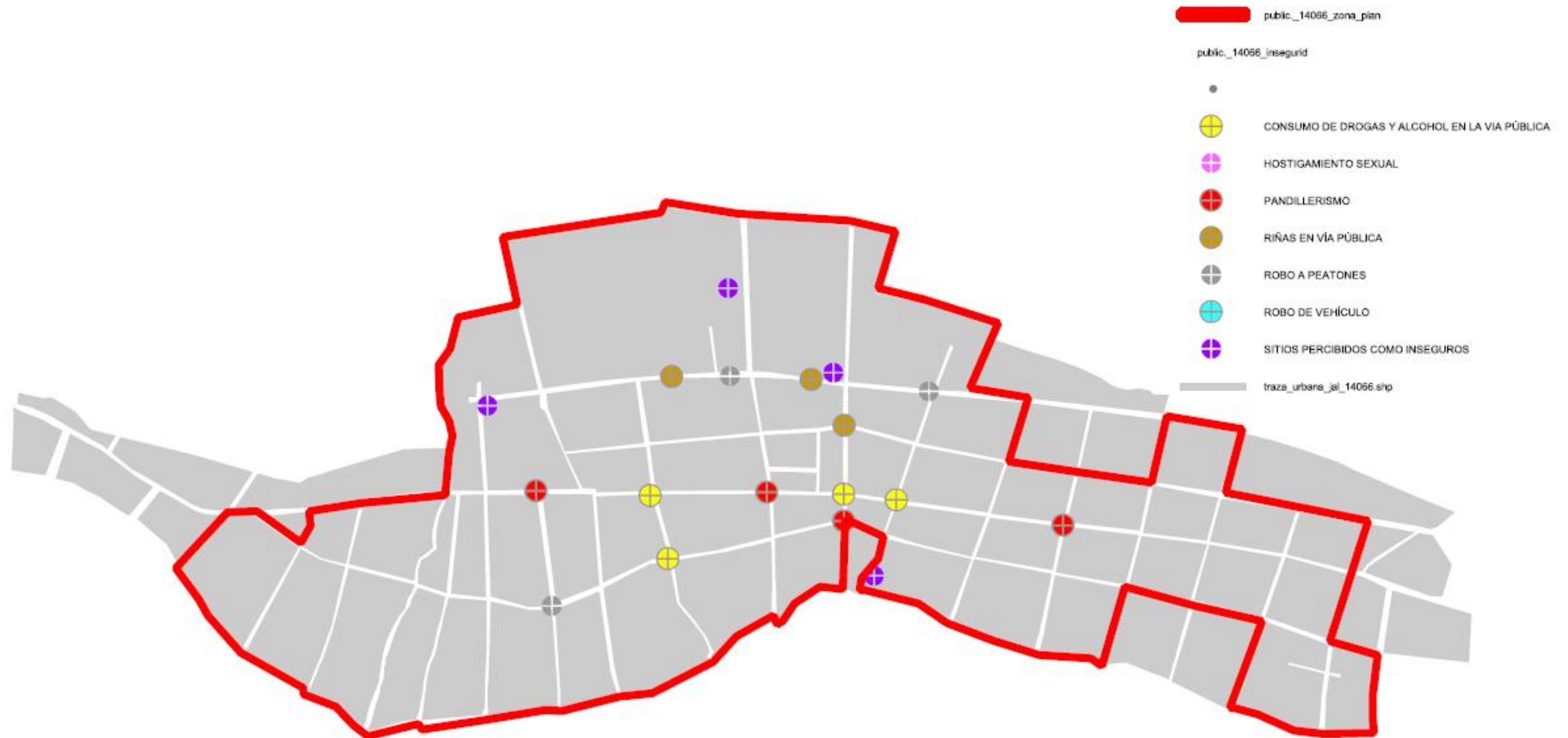
traza_urbana_jal_14066.shp



**2.10.3.- Tabla de equipamiento urbano apto para desarrollar acciones sociales**

TIPO DE INMUEBLE	NOMBRE DEL EQUIPAMIENTO	SIMBOLOGIA
OFICINAS DE LA DELAGACION	DELEGACION MUNICIPAL	

2.11.- Plano de inseguridad



2.12.- Plano de flujos peatonales y rutas de movilidad

NOTA: NO SE ENCUENTRA EN LA LOCALIDAD FLUJOS PEATONELES NI RUTAS DE MOVILIDAD ESPECIFICAS

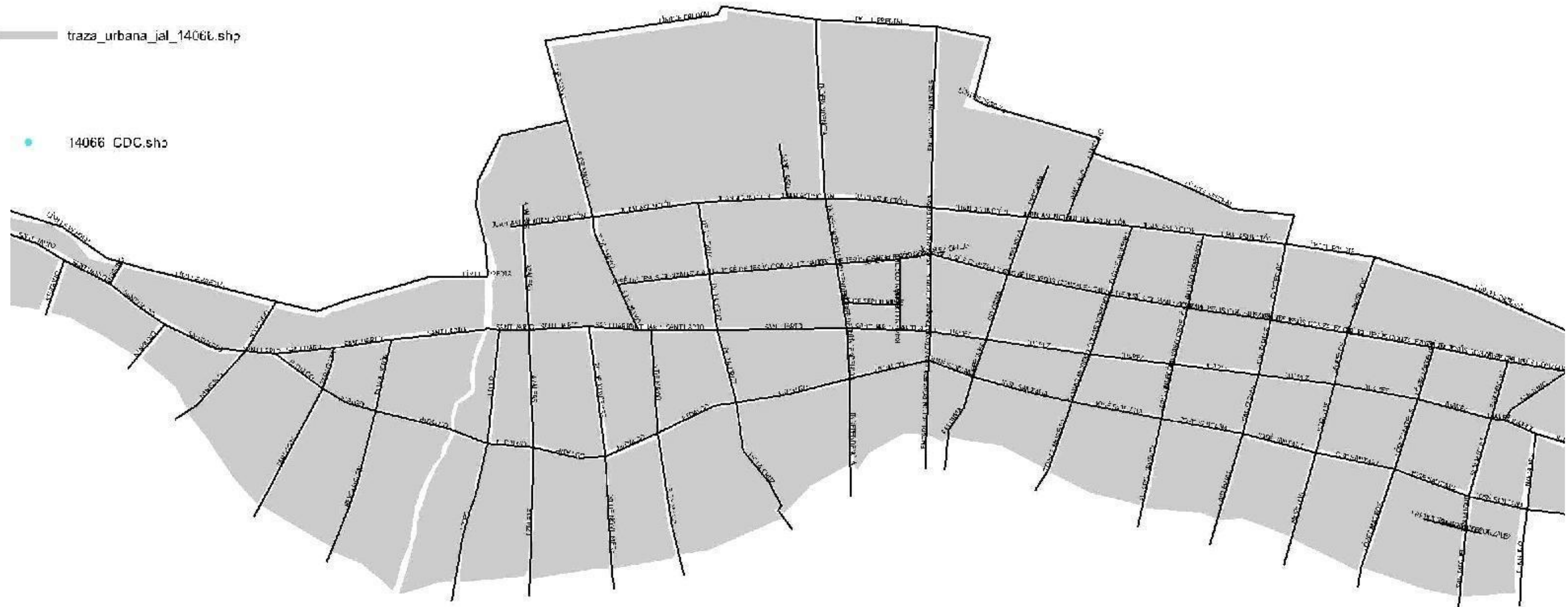


PLANO DE CALLES

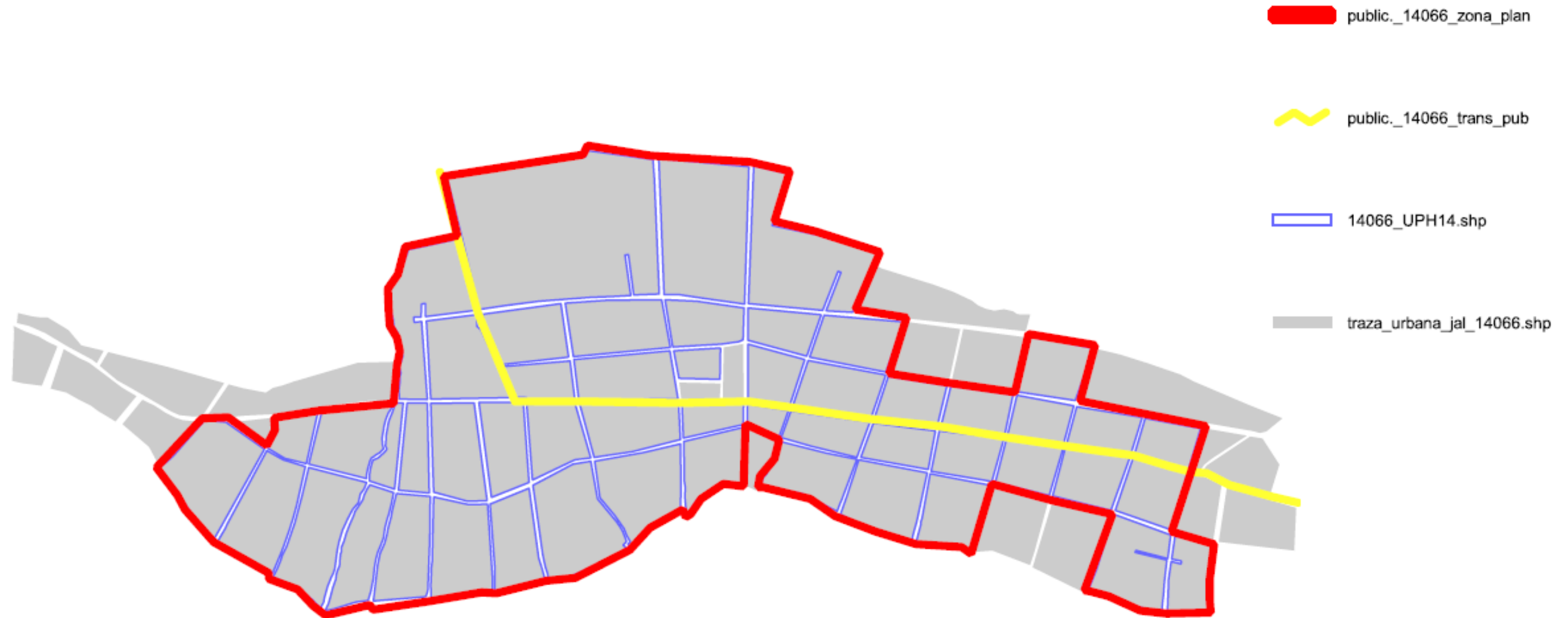
calles jalisco_14066.shp

traza_urbana_jal_14066.shp

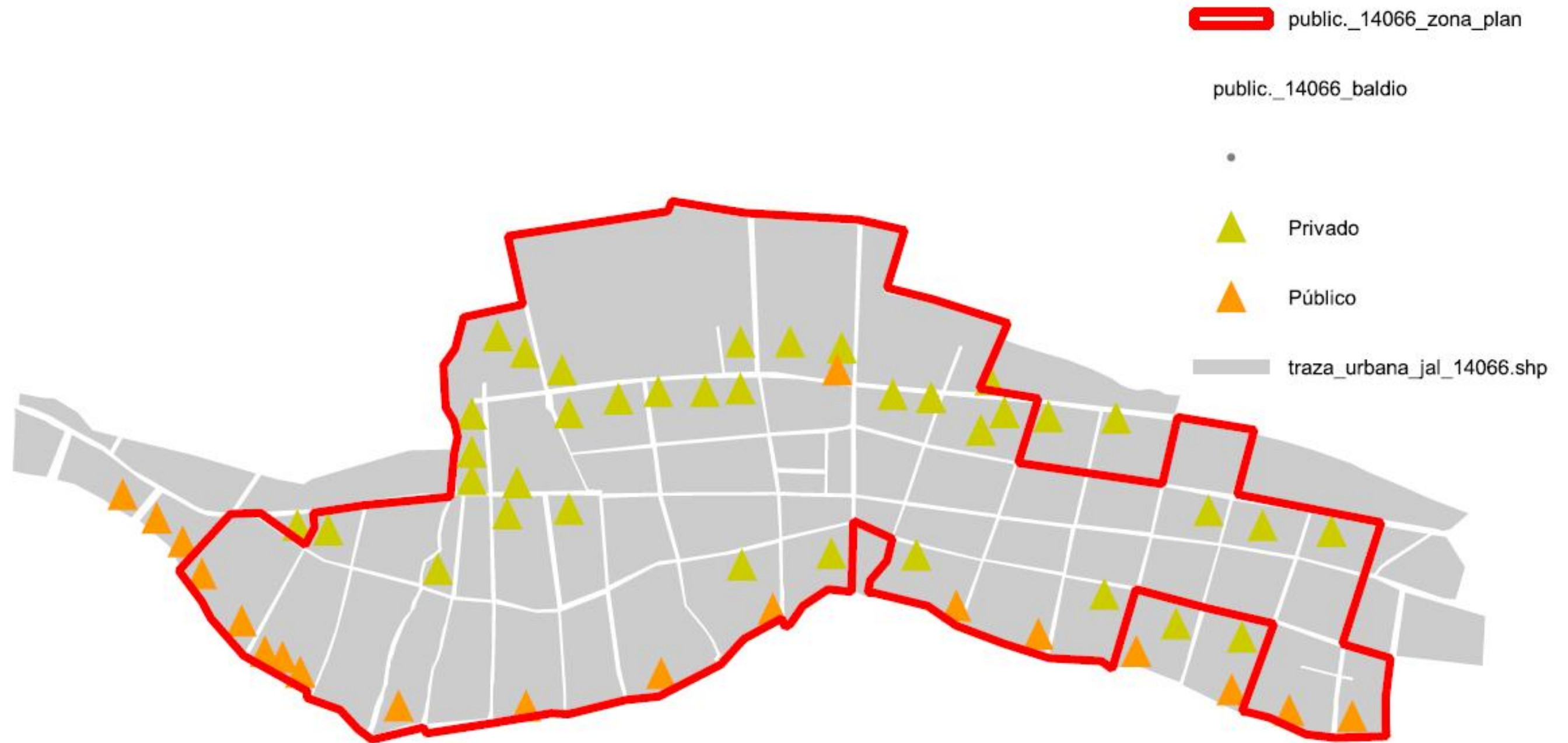
14066 CDC.shp



2.13.- Plano de rutas de transporte del área de intervención



2.14.- Plano de ubicación de predios baldíos e inmuebles abandonados o sub-utilizados del área de intervención





2.15.-Obras realizadas con el programa hábitat





3.- Identificación de las problemáticas.

3.1.- Identificación y descripción de las problemáticas sociales y/o asociadas al entorno urbano.

3.1. Identificación y descripción de las problemáticas sociales y / o asociadas al entorno urbano			
ID	Denominación de la problemática		
		Consumo de drogas y alcoholismo	
características de la problemática		Referencia de la problemática	Indicador asociado
<ul style="list-style-type: none"> •Consumo de drogas y alcohol entre jóvenes y personas adultas 		<ul style="list-style-type: none"> •Datos delictivos •Encuestas locales 	Incidencia delictiva
Causas sociales y / o Urbanas de la problemática		Efectos sociales y / o urbanos de la problemática	
<ul style="list-style-type: none"> •Falta de oportunidades laborales y de educación 		<ul style="list-style-type: none"> •Incremento en la tasa de incidencia delictiva y en los índices violencia 	
<ul style="list-style-type: none"> •Falta de espacios para el esparcimiento y recreación 		<ul style="list-style-type: none"> •Aumento en problemas de salud pública 	

3.1. Identificación y descripción de las problemáticas sociales y / o asociadas al entorno urbano			
ID	Denominación de la problemática		
		Inseguridad y violencia	
características de la problemática		Referencia de la problemática	Indicador asociado
<ul style="list-style-type: none"> •Altos índices de inseguridad y violencia 		<ul style="list-style-type: none"> •Datos delictivos •Incidencia delictiva Encuestas locales 	
Causas sociales y / o Urbanas de la problemática		Efectos sociales y / o urbanos de la problemática	
<ul style="list-style-type: none"> •Falta de oportunidades laborales y de educación •Escasa participación ciudadana 		<ul style="list-style-type: none"> •Descomposición social •Incremento de la delincuencia y el pandillerismo 	
<ul style="list-style-type: none"> •Falta de espacios para el esparcimiento y recreación •Desintegración familiar 			



3.1. Identificación y descripción de las problemáticas sociales y / o asociadas al entorno urbano			
ID	Denominación de la problemática	Falta de Opciones Educativas	
características de la problemática		Referencia de la problemática	Indicador asociado
•Falta de espacios educativos		•Encuestas locales	Grado promedio de escolaridad
Causas sociales y / o Urbanas de la problemática		Efectos sociales y / o urbanos de la problemática	
•Falta de oportunidades laborales y de educación •Escasa participación ciudadana		•Descomposición social •Incremento de la delincuencia y el pandillerismo	
•Falta de espacios para el esparcimiento y recreación •Desintegración familiar			



4.- Propuesta priorizada de obras y acciones.

4.1.- Propuesta de acciones de desarrollo social y comunitario

4 .PROPUESTA PRIORIZADA DE OBRAS Y ACCIONES

VERTIENTE: GENERAL

4.1. PROPUESTA DE ACCIONES PARA DESARROLLO SOCIAL Y COMUNITARIO.							
ID	PROGRAMA	SUBPROGRAMA		INCISO			
DS-1	DS-DESARROLLO SOCIAL	1-ORGANIZACIÓN Y PARTICIPACION COMUNITARIA		A-CONFORMACIÓN, CAPACITACIÓN Y OPERACIÓN A COMITÉS COMUNITARIOS			
PRIORIZACIÓN	PROBLEMÁTICA ASOCIADA	POBLACION OBJETIVO	GRUPO EN RIESGO	NÚMERO DE BENEFICIARIOS		METAS	
1	falta infraestructura	TODOS	OTRO POLIGONO COMPLETO	HOMBRES	MUJERES	UNIDAD DE MEDIDA	CANTIDAD
				10	20	COMITÉ	3
DENOMINACIÓN DEL PROYECTO		CONFORMACION COMITE COMUNITARIO					
OBJETIVO Y JUSTIFICACIÓN DEL PROYECTO		VERIFICAR EL BUEN FUNCIONAMIENTO DE LOS TALLERES Y CURSOS DEL POLIGONO					
CLAVE DEL INMUEBLE	NOMBRE DEL INMUEBLE		MONTOS		TOTAL		
OTRO	OTRO		FEDERAL	LOCAL	TOTAL		
			17520	11680	29200		

ID	PROGRAMA	SUBPROGRAMA		INCISO			
DS-2	DS-DESARROLLO SOCIAL	1-ORGANIZACIÓN Y PARTICIPACION COMUNITARIA		B-CONFORMACIÓN, CAPACITACIÓN Y OPERACIÓN A COMITÉ DE CONTRALORIA SOCIAL			
PRIORIZACIÓN	PROBLEMÁTICA ASOCIADA	POBLACION OBJETIVO	GRUPO EN RIESGO	NÚMERO DE BENEFICIARIOS		METAS	
1	falta infraestructura	TODOS	OTRO POLIGONO COMPLETO	HOMBRES	MUJERES	UNIDAD DE MEDIDA	CANTIDAD
				10	20	COMITÉ	3
DENOMINACIÓN DEL PROYECTO		COMITE CONTRALORIA SOCIAL					
OBJETIVO Y JUSTIFICACIÓN DEL PROYECTO		AUDITAR Y DAR SEGUIMIENTO A LOS TALLERES Y CURSOS					
CLAVE DEL INMUEBLE	NOMBRE DEL INMUEBLE		MONTOS		TOTAL		
OTRO	OTRO		FEDERAL	LOCAL	TOTAL		
			17520	11680	29200		

ID	PROGRAMA	SUBPROGRAMA		INCISO			
DS-3	DS-DESARROLLO SOCIAL	1-ORGANIZACIÓN Y PARTICIPACION COMUNITARIA		D-ESTÍMULO A PROMOTORES COMUNITARIOS			
PRIORIZACIÓN	PROBLEMÁTICA ASOCIADA	POBLACION OBJETIVO	GRUPO EN RIESGO	NÚMERO DE BENEFICIARIOS		METAS	
1	falta infraestructura	TODOS	OTRO POLIGONO COMPLETO	HOMBRES	MUJERES	UNIDAD DE MEDIDA	CANTIDAD
				1	2	ESTÍMULO PC	3
DENOMINACIÓN DEL PROYECTO		ESTÍMULO A PROMOTORES COMUNITARIOS					
OBJETIVO Y JUSTIFICACIÓN DEL PROYECTO		APOYAR, VERIFICAR, ANALISAR CREAR REPORTES Y DAR SEGUIMIENTO A LOS TALLERES Y CURSOS DEL POLIGONO					
CLAVE DEL INMUEBLE	NOMBRE DEL INMUEBLE		MONTOS		TOTAL		
OTRO	OTRO		FEDERAL	LOCAL	TOTAL		
			17520	11680	29200		

ID	PROGRAMA	SUBPROGRAMA		INCISO			
DS-4	DS-DESARROLLO SOCIAL	2-DESARROLLO DE CAPACIDADES INDIVIDUALES		A-DESARROLLO DE CAPACIDADES Y HABILIDADES PARA EL TRABAJO			
PRIORIZACIÓN	PROBLEMÁTICA ASOCIADA	POBLACION OBJETIVO	GRUPO EN RIESGO	NÚMERO DE BENEFICIARIOS		METAS	
2	falta infraestructura	ADULTOS (25-59 AÑOS)	MUJERES JEFAS DE FAMILIA	HOMBRES	MUJERES	UNIDAD DE MEDIDA	CANTIDAD
				0	50	CURSO	2
DENOMINACIÓN DEL PROYECTO		CURSO CORTE Y CONFECCION BASICO					
OBJETIVO Y JUSTIFICACIÓN DEL PROYECTO		PROPORCIONAR UNA HERRAMIENTA BASICA PARA UN MEJOR EMPLEO Y FOMENTAR EL AUTO EMPLEO EN LA MUJERES JEFAS DE FAMILIA DE LA LOCALIDAD DE MEZCALA Y ASU VES LOGRAR UNA MEJOR CALIDAD DE VIDA PARA ELLAS Y SU FAMILIA.					
CLAVE DEL INMUEBLE	NOMBRE DEL INMUEBLE		MONTOS		TOTAL		
OTRO	OTRO		FEDERAL	LOCAL	TOTAL		
			62285	41523	103808		

ID	PROGRAMA	SUBPROGRAMA		INCISO			
DS-5	DS-DESARROLLO SOCIAL	2-DESARROLLO DE CAPACIDADES INDIVIDUALES		A-DESARROLLO DE CAPACIDADES Y HABILIDADES PARA EL TRABAJO			
PRIORIZACIÓN	PROBLEMÁTICA ASOCIADA	POBLACION OBJETIVO	GRUPO EN RIESGO	NÚMERO DE BENEFICIARIOS		METAS	
				HOMBRES	MUJERES	UNIDAD DE MEDIDA	CANTIDAD
1	falta infraestructura	ADULTOS (25-59 AÑOS)	MUJERES JEFAS DE FAMILIA	0	75	CURSO	3
DENOMINACIÓN DEL PROYECTO		CURSO ALTA COSTURA					
OBJETIVO Y JUSTIFICACIÓN DEL PROYECTO		PROPORCIONAR UNA HERRAMIENTA ESPECIALIZADA PARA UN MEJOR EMPLEO Y FOMENTAR EL AUTO EMPLO EN LA MUJERES JEFAS DE FAMILIA DE LA LOCALIDAD DE MEZCALA Y ASU VES LOGRAR UNA MEJOR CALIDAD DE VIDA PARA ELLAS Y SU FAMILIA.					
CLAVE DEL INMUEBLE	NOMBRE DEL INMUEBLE	MONTOS					
		FEDERAL	LOCAL	TOTAL			
OTRO	OTRO	93427	62284	155711			

ID	PROGRAMA	SUBPROGRAMA		INCISO			
DS-6	DS-DESARROLLO SOCIAL	2-DESARROLLO DE CAPACIDADES INDIVIDUALES		A-DESARROLLO DE CAPACIDADES Y HABILIDADES PARA EL TRABAJO			
PRIORIZACIÓN	PROBLEMÁTICA ASOCIADA	POBLACION OBJETIVO	GRUPO EN RIESGO	NÚMERO DE BENEFICIARIOS		METAS	
				HOMBRES	MUJERES	UNIDAD DE MEDIDA	CANTIDAD
1	falta infraestructura	ADULTOS (25-59 AÑOS)	DESEMPLEADOS	75	0	CURSO	3
DENOMINACIÓN DEL PROYECTO		CURSO DE SOLDADURA					
OBJETIVO Y JUSTIFICACIÓN DEL PROYECTO		PROPORCIONAR UNA HERRAMIENTA ESPECIALIZADA PARA UN MEJOR EMPLEO Y FOMENTAR EL AUTO EMPLO. DISMINUIR EL NIVEL DE DESMPLEO DE LA LOCALIDAD DE MEZCALA Y ASU VES LOGRAR UNA MEJOR CALIDAD DE VIDA PARA LA POBLACION OBJETIVO.					
CLAVE DEL INMUEBLE	NOMBRE DEL INMUEBLE	MONTOS					
		FEDERAL	LOCAL	TOTAL			
OTRO	OTRO	65992	43994	109986			

ID	PROGRAMA	SUBPROGRAMA		INCISO			
DS-7	DS-DESARROLLO SOCIAL	2-DESARROLLO DE CAPACIDADES INDIVIDUALES		A-DESARROLLO DE CAPACIDADES Y HABILIDADES PARA EL TRABAJO			
PRIORIZACIÓN	PROBLEMÁTICA ASOCIADA	POBLACION OBJETIVO	GRUPO EN RIESGO	NÚMERO DE BENEFICIARIOS		METAS	
				HOMBRES	MUJERES	UNIDAD DE MEDIDA	CANTIDAD
1	falta infraestructura	ADULTOS (25-59 AÑOS)	MUJERES JEFAS DE FAMILIA	10	40	TALLER	2
DENOMINACIÓN DEL PROYECTO		TALLER DE COCINA SALUDABLE					
OBJETIVO Y JUSTIFICACIÓN DEL PROYECTO		JUSTIFICACION En esta era en que todos los alimentos tienen tantos riesgos de producir enfermedades y con este auge de productos que se dicen dietéticos o light para mantener no sólo la figura sino también la salud. Es importante aprender cómo cuidarnos y cómo a partir de verdaderas herramientas podemos cocinar nosotros mismos comida saludable y agradable al palada OBJETIVO El curso de cocina saludable está diseñado para enseñar a los participantes técnicas culinarias que les permitan cocinar al					
CLAVE DEL INMUEBLE	NOMBRE DEL INMUEBLE	MONTOS					
		FEDERAL	LOCAL	TOTAL			
OTRO	OTRO	57559	38372	95931			

ID	PROGRAMA	SUBPROGRAMA		INCISO			
DS-8	DS-DESARROLLO SOCIAL	2-DESARROLLO DE CAPACIDADES INDIVIDUALES		B-SALUD PREVENTIVA			
PRIORIZACIÓN	PROBLEMÁTICA ASOCIADA	POBLACION OBJETIVO	GRUPO EN RIESGO	NÚMERO DE BENEFICIARIOS		METAS	
				HOMBRES	MUJERES	UNIDAD DE MEDIDA	CANTIDAD
2	falta infraestructura	ADULTOS (25-59 AÑOS)	MUJERES JEFAS DE FAMILIA	0	270	TALLER	1
DENOMINACIÓN DEL PROYECTO		TALLER PREVENCIÓN DE CÁNCER CERVICO UTERINO					
OBJETIVO Y JUSTIFICACIÓN DEL PROYECTO		OBJETIVO: La prevención del cáncer cérvico uterino se realizará por medio de la promoción de la salud y de la detección oportuna, orientadas a evitar o disminuir los factores de riesgo y a descubrir tempranamente alteraciones citológicas OBJETIVOS ESPECIFICOS: Enfoca a la población en general y especialmente a las mujeres y sus parejas . Incluye acciones de educación para la salud, participación social y capacitación a promotores institucionales y comunitarios. Disminuir la incidencia y prevalen					
CLAVE DEL INMUEBLE	NOMBRE DEL INMUEBLE	MONTOS					
		FEDERAL	LOCAL	TOTAL			
OTRO	OTRO	63420	42280	105700			

ID	PROGRAMA	SUBPROGRAMA		INCISO			
DS-9	DS-DESARROLLO SOCIAL	2-DESARROLLO DE CAPACIDADES INDIVIDUALES		B-SALUD PREVENTIVA			
PRIORIZACIÓN	PROBLEMÁTICA ASOCIADA	POBLACION OBJETIVO	GRUPO EN RIESGO	NÚMERO DE BENEFICIARIOS		METAS	
				HOMBRES	MUJERES	UNIDAD DE MEDIDA	CANTIDAD
2	falta infraestructura	ADULTOS (25-59 AÑOS)	MUJERES JEFAS DE FAMILIA	0	236	TALLER	1
DENOMINACIÓN DEL PROYECTO		taller PREVENCIÓN CÁNCER DE MAMA					
OBJETIVO Y JUSTIFICACIÓN DEL PROYECTO		OBJETIVO: La prevención del cáncer MAMARIO se realizará por medio de la promoción de la salud y de la detección oportuna, orientadas a evitar o disminuir los factores de riesgo y a descubrir tempranamente alteraciones en mamas. OBJETIVOS ESPECÍFICOS: Enfoca a la población en general y especialmente a las mujeres. Incluye acciones de educación para la salud, participación social y capacitación a promotores institucionales y comunitarios. Disminuir la incidencia y prevalencia de cáncer de MAMA e					
CLAVE DEL INMUEBLE	NOMBRE DEL INMUEBLE	MONTOS					
		FEDERAL	LOCAL	TOTAL			
OTRO	OTRO	76104	50736	126840			

ID	PROGRAMA	SUBPROGRAMA		INCISO			
DS-10	DS-DESARROLLO SOCIAL	2-DESARROLLO DE CAPACIDADES INDIVIDUALES		C-PRODUCCIÓN DE ALIMENTOS PARA EL AUTOCONSUMO			
PRIORIZACIÓN	PROBLEMÁTICA ASOCIADA	POBLACION OBJETIVO	GRUPO EN RIESGO	NÚMERO DE BENEFICIARIOS		METAS	
				HOMBRES	MUJERES	UNIDAD DE MEDIDA	CANTIDAD
1	falta infraestructura	ADULTOS (25-59 AÑOS)	OTRO FAMILIAS HOMBRE, MUJERES Y ADULTO MAYORES.	25	45	HUERTO	3
DENOMINACIÓN DEL PROYECTO		HUERTOS PARA AUTO CONSUMO					
OBJETIVO Y JUSTIFICACIÓN DEL PROYECTO		OBJETIVO: Este proyecto surge como alternativa de solución a problemas de desocupación de Mujeres, Hombres y Adultos Mayores que al no tener un trabajo productivo para el sustento de sus familias se dedican a su casa. JUSTIFICACIÓN: La presente intervención ha de lograr que estos grupos se involucren en actividades productivas que les permita producir recursos para garantizar una mejor alimentación para su familia.					
CLAVE DEL INMUEBLE	NOMBRE DEL INMUEBLE	MONTOS					
		FEDERAL	LOCAL	TOTAL			
OTRO	OTRO	307440	204960	512400			

ID	PROGRAMA	SUBPROGRAMA		INCISO			
DS-11	DS-DESARROLLO SOCIAL	2-DESARROLLO DE CAPACIDADES INDIVIDUALES		D-APOYOS PARA EL PROCESO EDUCATIVO			
PRIORIZACIÓN	PROBLEMÁTICA ASOCIADA	POBLACION OBJETIVO	GRUPO EN RIESGO	NÚMERO DE BENEFICIARIOS		METAS	
				HOMBRES	MUJERES	UNIDAD DE MEDIDA	CANTIDAD
2	falta infraestructura	ADOLESCENTES (12-17 AÑOS)	JÓVENES QUE NO ESTUDIAN Y NO TRABAJAN	25	25	CURSO	2
DENOMINACIÓN DEL PROYECTO		CAPACITACION BASICA COMPUTACION					
OBJETIVO Y JUSTIFICACIÓN DEL PROYECTO		JUSTIFICACION En esta era tecnológica es necesario saber computación tanto para la escuela, trabajo o uso diario y es por esa necesidad que se implementa el curso de computación en el polígono para que sus beneficiarios aprendan esta herramienta básica . al palada OBJETIVO El curso de computación básica está diseñado para enseñar a los participantes a utilizar los programas básicos Word, Excel, power point e internet que les permitirán su aplicación en su trabajo o escuela.					
CLAVE DEL INMUEBLE	NOMBRE DEL INMUEBLE	MONTOS					
		FEDERAL	LOCAL	TOTAL			
OTRO	OTRO	49605	33070	82675			

ID	PROGRAMA	SUBPROGRAMA		INCISO			
DS-12	DS-DESARROLLO SOCIAL	3-PREVENCIÓN DE LA DISCRIMINACIÓN Y PROMOCIÓN DE LA EQUIDAD DE GÉNERO		A-DERECHOS CIUDADANOS Y NO DISCRIMINACIÓN			
PRIORIZACIÓN	PROBLEMÁTICA ASOCIADA	POBLACION OBJETIVO	GRUPO EN RIESGO	NÚMERO DE BENEFICIARIOS		METAS	
				HOMBRES	MUJERES	UNIDAD DE MEDIDA	CANTIDAD
2	falta infraestructura	JÓVENES (18-24 AÑOS)	JÓVENES QUE NO ESTUDIAN Y NO TRABAJAN	15	30	TALLER	2
DENOMINACIÓN DEL PROYECTO		TALLER DERECHO DE LA CIUDANIA CON DANZA					
OBJETIVO Y JUSTIFICACIÓN DEL PROYECTO		JUSTIFICACION Orientar a los jóvenes en los temas racionados a los derechos humanos implementando un taller de danza con deportes. Para promover la socialización entre hombres y mujeres y el respeto a ellos mismos. OBJETIVO Promover a la buena convivencia y el conocimiento de los derechos de la ciudadanía.					
CLAVE DEL INMUEBLE	NOMBRE DEL INMUEBLE	MONTOS					
		FEDERAL	LOCAL	TOTAL			
OTRO	OTRO	20640	13760	34400			

ID	PROGRAMA	SUBPROGRAMA		INCISO			
DS-13	DS-DESARROLLO SOCIAL	3-PREVENCIÓN DE LA DISCRIMINACIÓN Y PROMOCIÓN DE LA EQUIDAD DE GÉNERO		B-APOYO A LAS PERSONAS CON DISCAPACIDAD			
PRIORIZACIÓN	PROBLEMÁTICA ASOCIADA	POBLACION OBJETIVO	GRUPO EN RIESGO	NÚMERO DE BENEFICIARIOS		METAS	
				HOMBRES	MUJERES	UNIDAD DE MEDIDA	CANTIDAD
2	falta infraestructura	TODOS	PERSONAS CON DISCAPACIDAD	25	25	TALLER	1
DENOMINACIÓN DEL PROYECTO		APOYO A LAS PERSONAS CON DISCAPACIDAD					
OBJETIVO Y JUSTIFICACIÓN DEL PROYECTO		apoyar a personas con discapacidad para una mejor calidad de vida					
CLAVE DEL INMUEBLE	NOMBRE DEL INMUEBLE	MONTOS					
		FEDERAL	LOCAL	TOTAL			
OTRO	OTRO	98640	60100	158740			

ID	PROGRAMA	SUBPROGRAMA		INCISO			
DS-14	DS-DESARROLLO SOCIAL	3-PREVENCIÓN DE LA DISCRIMINACIÓN Y PROMOCIÓN DE LA EQUIDAD DE GÉNERO		C-PROMOCIÓN DE LA EQUIDAD DE GÉNERO			
PRIORIZACIÓN	PROBLEMÁTICA ASOCIADA	POBLACION OBJETIVO	GRUPO EN RIESGO	NÚMERO DE BENEFICIARIOS		METAS	
				HOMBRES	MUJERES	UNIDAD DE MEDIDA	CANTIDAD
2	falta infraestructura	JÓVENES (18-24 AÑOS)	JÓVENES QUE NO ESTUDIAN Y NO TRABAJAN	30	30	TALLER	2
DENOMINACIÓN DEL PROYECTO		TALLER EQUIDAD Y GENERO CON TALLER DEPORTIVO					
OBJETIVO Y JUSTIFICACIÓN DEL PROYECTO		JUSTIFICACION Orientar a los jóvenes en los temas racionados a Equidad y Genero implementando un taller deportivo . Para promover la socialización entre hombres y mujeres y el respeto a ellos mismos. OBJETIVO Promover a la buena convivencia y el conocimiento de los temas relacionados a Equidad y Genero.					
CLAVE DEL INMUEBLE	NOMBRE DEL INMUEBLE	MONTOS					
		FEDERAL	LOCAL	TOTAL			
OTRO	OTRO	20540	13760	34300			

ID	PROGRAMA	SUBPROGRAMA		INCISO			
DS-15	DS-DESARROLLO SOCIAL	3-PREVENCIÓN DE LA DISCRIMINACIÓN Y PROMOCIÓN DE LA EQUIDAD DE GÉNERO		C-PROMOCIÓN DE LA EQUIDAD DE GÉNERO			
PRIORIZACIÓN	PROBLEMÁTICA ASOCIADA	POBLACION OBJETIVO	GRUPO EN RIESGO	NÚMERO DE BENEFICIARIOS		METAS	
				HOMBRES	MUJERES	UNIDAD DE MEDIDA	CANTIDAD
2	falta infraestructura	ADULTOS (25-59 AÑOS)	VÍCTIMAS DE VIOLENCIA	12	12	TALLER	2
DENOMINACIÓN DEL PROYECTO		REHABILITACION FISICA Y MENTAL CON TALLER DEPORTIVO					
OBJETIVO Y JUSTIFICACIÓN DEL PROYECTO		JUSTIFICACION Orientar a las personas en los temas racionados rehabilitación física y mental implementando un taller deportivo . Para promover la socialización entre hombres y mujeres y el respeto a ellos mismos. OBJETIVO Promover a la buena convivencia y la rehabilitación física y mental en los grupos de atención a promover.					
CLAVE DEL INMUEBLE	NOMBRE DEL INMUEBLE	MONTOS					
		FEDERAL	LOCAL	TOTAL			
OTRO	OTRO	22440	14960	37400			

ID	PROGRAMA	SUBPROGRAMA		INCISO			
DS-16	DS-DESARROLLO SOCIAL	3-PREVENCIÓN DE LA DISCRIMINACIÓN Y PROMOCIÓN DE LA EQUIDAD DE GÉNERO		C-PROMOCIÓN DE LA EQUIDAD DE GÉNERO			
PRIORIZACIÓN	PROBLEMÁTICA ASOCIADA	POBLACION OBJETIVO	GRUPO EN RIESGO	NÚMERO DE BENEFICIARIOS		METAS	
				HOMBRES	MUJERES	UNIDAD DE MEDIDA	CANTIDAD
2	falta infraestructura	JÓVENES (18-24 AÑOS)	PERSONAS CON PREFERENCIAS SEXUALES DIVERSAS	30	40	TALLER	2
DENOMINACIÓN DEL PROYECTO		AUTO ESTIMA CON TALLER CULTURALES					
OBJETIVO Y JUSTIFICACIÓN DEL PROYECTO		JUSTIFICACION Orientar a las personas en los temas racionados con el Auto estima implementando talleres culturales. Para promover la socialización entre hombres y mujeres y el respeto a ellos mismos. OBJETIVO Promover a la buena convivencia en los grupos de atención a promover.					
CLAVE DEL INMUEBLE	NOMBRE DEL INMUEBLE	MONTOS					
		FEDERAL	LOCAL	TOTAL			
OTRO	OTRO	20640	13760	34400			

ID	PROGRAMA	SUBPROGRAMA		INCISO			
DS-17	DS-DESARROLLO SOCIAL	3-PREVENCIÓN DE LA DISCRIMINACIÓN Y PROMOCIÓN DE LA EQUIDAD DE GÉNERO		C-PROMOCIÓN DE LA EQUIDAD DE GÉNERO			
PRIORIZACIÓN	PROBLEMÁTICA ASOCIADA	POBLACION OBJETIVO	GRUPO EN RIESGO	NÚMERO DE BENEFICIARIOS		METAS	
				HOMBRES	MUJERES	UNIDAD DE MEDIDA	CANTIDAD
2	falta infraestructura	JÓVENES (18-24 AÑOS)	JÓVENES QUE NO ESTUDIAN Y NO TRABAJAN	35	35	TALLER	2
DENOMINACIÓN DEL PROYECTO		PREVENCIÓN DE ADICCIONES CON TALLERES DEPORTIVOS					
OBJETIVO Y JUSTIFICACIÓN DEL PROYECTO		JUSTIFICACION Orientar y prevenir las adicciones en los Para promover la socialización entre hombres y mujeres y el respeto a ellos mismos. OBJETIVO Promover a la buena convivencia y la rehabilitación física y mental en los grupos de atención a promover.					
CLAVE DEL INMUEBLE	NOMBRE DEL INMUEBLE	MONTOS					
		FEDERAL	LOCAL	TOTAL			
OTRO	OTRO	22440	14960	37400			

ID	PROGRAMA	SUBPROGRAMA		INCISO			
DS-18	DS-DESARROLLO SOCIAL	4-PREVENCIÓN DE LA VIOLENCIA FAMILIAR		O-SIN INCISO			
PRIORIZACIÓN	PROBLEMÁTICA ASOCIADA	POBLACION OBJETIVO	GRUPO EN RIESGO	NÚMERO DE BENEFICIARIOS		METAS	
				HOMBRES	MUJERES	UNIDAD DE MEDIDA	CANTIDAD
3	falta infraestructura	ADOLESCENTES (12-17 AÑOS)	VÍCTIMAS DE VIOLENCIA	35	35	TALLER	2
DENOMINACIÓN DEL PROYECTO		VIOLENCIA FAMILIAR CON TALLERES CULTURALES					
OBJETIVO Y JUSTIFICACIÓN DEL PROYECTO		JUSTIFICACION Orientar a los afectados de violencia familiar . OBJETIVO Rehabilitación física y mental en los grupos de atención a promover.					
CLAVE DEL INMUEBLE	NOMBRE DEL INMUEBLE	MONTOS					
		FEDERAL	LOCAL	TOTAL			
OTRO	OTRO	22440	14960	37400			

ID	PROGRAMA	SUBPROGRAMA		INCISO			
DS-19	DS-DESARROLLO SOCIAL	4-PREVENCIÓN DE LA VIOLENCIA FAMILIAR		O-SIN INCISO			
PRIORIZACIÓN	PROBLEMÁTICA ASOCIADA	POBLACION OBJETIVO	GRUPO EN RIESGO	NÚMERO DE BENEFICIARIOS		METAS	
				HOMBRES	MUJERES	UNIDAD DE MEDIDA	CANTIDAD
3	falta infraestructura	NIÑOS (HASTA LOS 11 AÑOS)	OTRO niños que estan estudiando	35	35	TALLER	2
DENOMINACIÓN DEL PROYECTO		BULLYING CON TALLER DEPORTIVOS					
OBJETIVO Y JUSTIFICACIÓN DEL PROYECTO		JUSTIFICACION Orientar y prevenir el Bullyng en los niños. Para promover la socialización y el respeto a ellos mismos. OBJETIVO Promover a la buena convivencia .					
CLAVE DEL INMUEBLE	NOMBRE DEL INMUEBLE	MONTOS					
		FEDERAL	LOCAL	TOTAL			
JAL12	CDC BARRIO LA ARENA	20640	13760	34400			

ID	PROGRAMA	SUBPROGRAMA		INCISO			
DS-20	DS-DESARROLLO SOCIAL	1-ORGANIZACIÓN Y PARTICIPACION COMUNITARIA		C-ESTÍMULO A PRESTADORES DE SERVICIO SOCIAL			
PRIORIZACIÓN	PROBLEMÁTICA ASOCIADA	POBLACION OBJETIVO	GRUPO EN RIESGO	NÚMERO DE BENEFICIARIOS		METAS	
				HOMBRES	MUJERES	UNIDAD DE MEDIDA	CANTIDAD
1	falta infraestructura	TODOS	OTRO A TODO EL POLIGONO	1	2	ESTÍMULO SS	3
DENOMINACIÓN DEL PROYECTO		prestadores de servicio					
OBJETIVO Y JUSTIFICACIÓN DEL PROYECTO		apoyar a los promotores en actividades diversas en los talleres y cursos					
CLAVE DEL INMUEBLE	NOMBRE DEL INMUEBLE	MONTOS					
		FEDERAL	LOCAL	TOTAL			
OTRO	OTRO	17520	11680	29200			



4.2.- Propuesta de obras de mejoramiento del entorno urbano



SECRETARÍA DE DESARROLLO AGRARIO, TERRITORIAL Y URBANO
PROGRAMA HÁBITAT
MANUAL DE OPERACIÓN 2014
ANEXO "J" FORMATO DEL PLAN DE ACCION INTEGRAL

SI-UPAIS

Fecha de creación:27-May-2014 01:40:48 PM

4.2. PROPUESTA DE OBRAS DE MEJORAMIENTO DEL ENTORNO URBANO (Centros de Desarrollo Comunitario)							
ID	PROGRAMA	SUBPROGRAMA			INCISO		
CD-1	IS-INFRAESTRUCTURA SOCIAL Y URBANIZACIÓN	6-CENTROS DE DESARROLLO COMUNITARIO			A-CONSTRUCCIÓN		
PRIORIZACIÓN	PROBLEMÁTICA ASOCIADA	METAS					
		UNIDAD DE MEDIDA			CANTIDAD		
1	falta infraestructura	METRO CUADRADO			485		
DENOMINACIÓN DEL PROYECTO	contruccion de cdc mezcala de la asuncion						
		MONTOS					
FEDERAL		LOCAL			TOTAL		
2500000		2750000			5250000		
COMPONENTES DEL PROYECTO PARA UNIDADES BÁSICAS DE SERVICIO (57)							
	CAPACITACIÓN PARA EL TRABAJO	SALÓN PARA APOYO EN TAREAS Y EDUCACIÓN ABIERTA	BIBLIOTECA	SALÓN DE COMPUTACIÓN	MÓDULO INTERACTIVO DE COMUNICACIÓN (MIC)	JUEGOS INFANTILES	SALÓN DE USOS MÚLTIPLES
EXISTENTE EN EL CDC	NO	NO	NO	NO	NO	NO	NO
PROPUESTO PARA EL PROYECTO	SI	SI	SI	SI	SI	SI	SI
	CANCHAS DEPORTIVAS	LUDOTECA	TEATRO AL AIRE LIBRE	HUERTO COMUNITARIO	LECHERÍA LICONSA	TIENDA COMUNITARIA	ÁREA DE TRABAJO SOCIAL
EXISTENTE EN EL CDC	NO	NO	NO	NO	NO	NO	NO
PROPUESTO PARA EL PROYECTO	SI	SI	SI	SI	SI	SI	SI
	ÁREA DE APOYO JURÍDICO	ÁREA DE APOYO PSICOLÓGICO	CONSULTORIO MÉDICO GENERAL	CONSULTORIO GINECOLÓGICO	CONSULTORIO ODONTOLÓGICO	CONSULTORIO OFTALMOLÓGICO	UNIDAD BÁSICA DE REHABILITACIÓN (UBR)
EXISTENTE EN EL CDC	NO	NO	NO	NO	NO	NO	NO
PROPUESTO PARA EL PROYECTO	SI	SI	SI	SI	SI	SI	NO
	CENTRO DE ATENCIÓN INFANTIL	PANELES SOLARES	CALENTADORES SOLARES	ECOTECNIAS PARA LA CAPTACIÓN DE AGUA PLUVIAL	ECOTECNIAS PARA EL TRATAMIENTO DE AGUAS GRISES O RESIDUALES	ÁREAS VERDES	OFICINA ADMINISTRATIVA
EXISTENTE EN EL CDC	NO	NO	NO	NO	NO	NO	NO

PROPUESTO PARA EL PROYECTO	SI	SI	SI	SI	SI	SI	SI
	RECEPCIÓN	BAÑOS PARA HOMBRES	BAÑOS PARA MUJERES	OTRO: ESPECIFIQUE			
EXISTENTE EN EL CDC	NO	NO	NO	NO			
PROPUESTO PARA EL PROYECTO	SI	SI	SI	SI			



4.3.- Propuesta de acciones de promoción del desarrollo urbano

4.3. Propuesta de acciones de promoción para el desarrollo urbano						
ID	Programa	FD	Subprograma	3	Inciso	Plan Maestro
Priorización	1	Problemática asociada		Unidad de medida	Documento	Cantidad 1
Denominación del proyecto	Plan Maestro, Polígono Hábitat 14					
Costo Federal	\$145,000	Costo Local	\$145,000	Costo Total	\$290,000	



4.4.- Resumen de obras y acciones con montos del Plan de Acción Integral

SEDATU
SECRETARÍA DE
DESARROLLO AGRARIO,
TERRITORIAL Y URBANO



SECRETARÍA DE DESARROLLO AGRARIO, TERRITORIAL Y URBANO
PROGRAMA HÁBITAT
MANUAL DE OPERACIÓN 2014
ANEXO "J" FORMATO DEL PLAN DE ACCION INTEGRAL

SI-UPAIS

Fecha de creación:23-May-2014 08:23:24 PM

RESUMEN DE OBRAS Y ACCIONES CON MONTOS DEL PLAN DE ACCIÓN INTEGRAL											
CLAVE DE ENTIDAD	NOMBRE DE ENTIDAD	CLAVE DE MUNICIPIO	NOMBRE DE MUNICIPIO	CLAVE DE CIUDAD	NOMBRE DE CIUDAD	CLAVE DE LOCALIDAD	NOMBRE DE LOCALIDAD	TIPO DE ASENTAMIENTO	NOMBRE DE ASENTAMIENTO	FECHA DE ELABORACIÓN	
14	JALISCO	14066	PONCITLÁN	23	OCOTLÁN	140660019	MEZCALA	PUEBLO	MEZCALA DE LA ASUNCION	01-Apr-2014	
No. PLAN DE ACCION		DISTRIBUCION DEL RECURSO				IMPORTE FEDERAL DEL PLAN DE ACCION	PORCENTAJE	IMPORTE LOCAL DEL PLAN DE ACCION	PORCENTAJE	IMPORTE TOTAL DEL PLAN DE ACCION	PORCENTAJE
14066101PA01		DESARROLLO SOCIAL Y COMUNITARIO				1,094,332	60.18%	723,959	39.82%	1,818,291	25.72%
		MEJORAMIENTO DEL ENTORNO URBANO				0	0.00%	0	0.00%	0	0.00%
VERTIENTE		CENTROS DE DESARROLLO COMUNITARIO				2,500,000	47.62%	2,750,000	52.38%	5,250,000	74.28%
1 GENERAL		PROMOCION DEL DESARROLLO URBANO				0	0.00%	0	0.00%	0	0.00%
		TOTAL DEL PLAN DE ACCION INTEGRAL				3,594,332	50.85%	3,473,959	49.15%	7,068,291	100.00%
ID	PRIORIZACIÓN	PROGRAMA	SUBPROGRAMA	INCISO	DENOMINACION DEL PROYECTO	CANTIDAD	UNIDAD DE MEDIDA	IMPORTE FEDERAL	IMPORTE LOCAL	IMPORTE TOTAL	
DESARROLLO SOCIAL Y COMUNITARIO											
DS-1	1	DS	1	A	CONFORMACION COMITE COMUNITARIO	3	COMITÉ	17,520	11,680	29,200	
DS-2	1	DS	1	B	COMITE CONTRALORIA SOCIAL	3	COMITÉ	17,520	11,680	29,200	
DS-3	1	DS	1	D	ESTÍMULO A PROMOTORES COMUNITARIOS	3	ESTÍMULO PC	17,520	11,680	29,200	
DS-5	1	DS	2	A	CURSO ALTA COSTURA	3	CURSO	93,427	62,284	155,711	
DS-6	1	DS	2	A	CURSO DE SOLDADURA	3	CURSO	65,992	43,994	109,986	
DS-7	1	DS	2	A	TALLER DE COCINA SALUDABLE	2	TALLER	57,559	38,372	95,931	
DS-10	1	DS	2	C	HUERTOS PARA AUTO CONSUMO	3	HUERTO	307,440	204,960	512,400	
DS-20	1	DS	1	C	prestadores de servicio	3	ESTÍMULO SS	17,520	11,680	29,200	
DS-4	2	DS	2	A	CURSO CORTE Y CONFECCION BASICO	2	CURSO	62,285	41,523	103,808	
DS-8	2	DS	2	B	TALLER PREVENCION DE CANCER CERVICO UTERINO	1	TALLER	63,420	42,280	105,700	
DS-9	2	DS	2	B	taller PREVENCION CANCER DE MAMA	1	TALLER	76,104	50,736	126,840	
DS-11	2	DS	2	D	CAPACITACION BASICA COMPUTACION	2	CURSO	49,605	33,070	82,675	
					TALLER DEFECHO DE LA CIUDANIA						

DS-11	2	DS	2	D	CAPACITACION BASICA COMPUTACION	2	CURSO	49,605	33,070	82,675
DS-12	2	DS	3	A	TALLER DERECHO DE LA CIUDANIA CON DANZA	2	TALLER	20,640	13,760	34,400
DS-13	2	DS	3	B	APOYO A LAS PERSONAS CON DISCAPACIDAD	1	TALLER	98,640	60,100	158,740
DS-14	2	DS	3	C	TALLER EQUIDAD Y GENERO CON TALLER DEPORTIVO	2	TALLER	20,540	13,760	34,300
DS-15	2	DS	3	C	REHABILITACION FISICA Y MENTAL CON TALLER DEPORTIVO	2	TALLER	22,440	14,960	37,400
DS-16	2	DS	3	C	AUTO ESTIMA CON TALLER CULTURALES	2	TALLER	20,640	13,760	34,400
DS-17	2	DS	3	C	PREVENCION DE ADICCIONES CON TALLERES DEPORTIVOS	2	TALLER	22,440	14,960	37,400
DS-18	3	DS	4	O	VIOLENCIA FAMILIAR CON TALLERES CULTURALES	2	TALLER	22,440	14,960	37,400
DS-19	3	DS	4	O	BULLYING CON TALLER DEPORTIVOS	2	TALLER	20,640	13,760	34,400
MEJORAMIENTO DEL ENTORNO URBANO										
0	0	0	0	0	0	0	0	0	0	0
CD-1	1	IS	6	A	contruccion de cdc mezcala de la asuncion	485	METRO CUADRADO	2,500,000	2,750,000	5,250,000
PROMOCION DEL DESARROLLO URBANO										
0	0	0	0	0	0	0	0	0	0	0

EJECUTOR

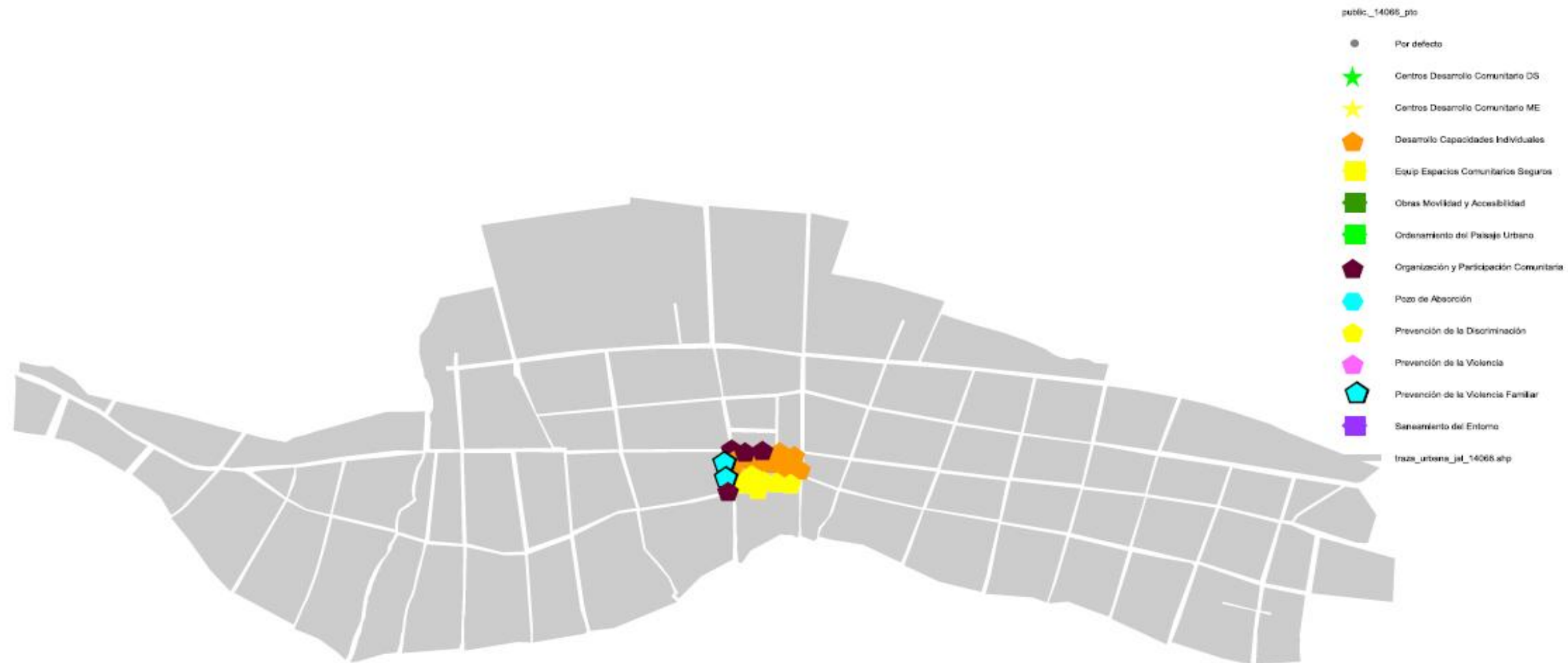
DELEGADO ESTATAL DE LA SEDATU

COORDINADOR DEL PROGRAMA HABITAT

"Este programa es público, ajeno a cualquier partido político. Queda prohibido el uso para fines distintos a los establecidos en el programa". Capítulo I, Artículos 30, fracción III, inciso a) del Decreto de Presupuesto de Egresos de la Federación para el Ejercicio Fiscal 2014.

5.- Georreferenciación de obras y acciones del Plan de Acción Integral.

5.1.-Plano de ubicación de acciones sociales



5.2.-Plano de ubicación de obras ME

SEDATU
SECRETARÍA DE DESARROLLO
AGRARIO, TERRITORIAL Y URBANO



Poncilitlan
Compromiso de Todos
GOBIERNO MUNICIPAL 2012 - 2015

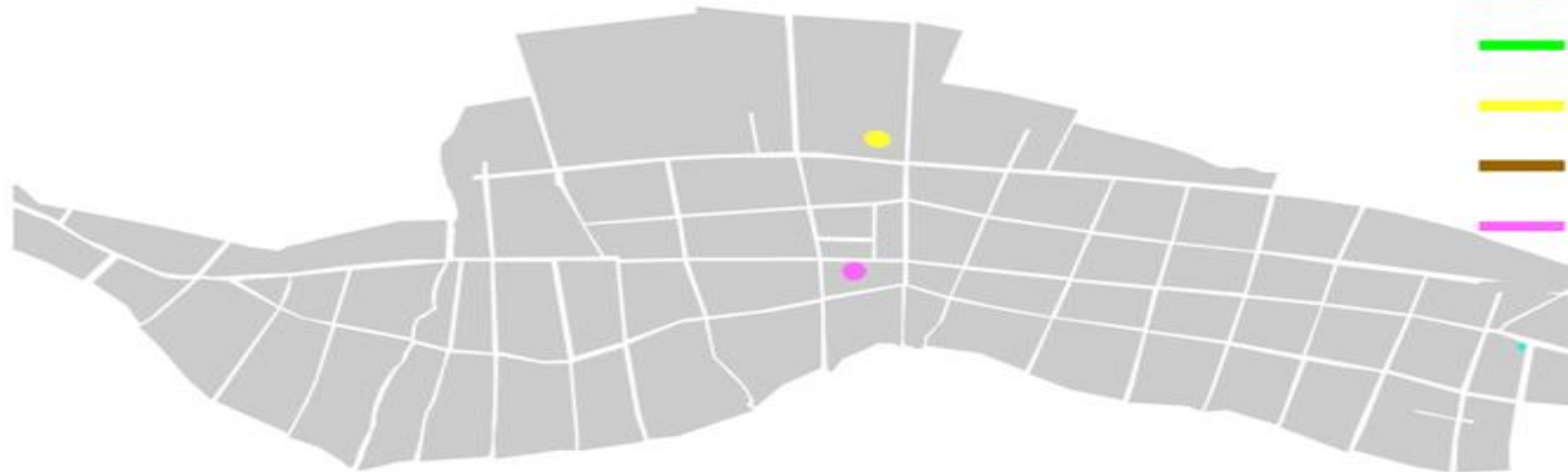


public_14066_area

- Por defecto
- Centros Desarrollo Comunitario DS
- Centros Desarrollo Comunitario ME
- Muro de Contención
- Prevención de la Violencia



traza_urbana_jal_14066.shp

14066_CDC.shp






RESPONSABLES DE LA ELABORACION DEL PAI (PROYECTO DE ACCION INTEGRAL)



L.C.P. VICTOR CARRILO MUÑOZ
PRESIDENTE MUNICIPAL



L.C.P. FERNANDO MARTIN VARGAS DURAN
ENCARGADO DE HACIENDA MUNICIPAL



ARQ. CARLOS CAMPOS RUIZ
DIRECTOR DE OBRAS PÚBLICAS



LIC. JOEL NAVARRO PEREZ
SINDICO MUNICIPAL



ING. CLEMENTE LOMELI FLORES 2012 - 2015
DIRECTOR DE GESTION DE PROYECTOS