



(PAI)
**PLAN DE ACCIÓN
INTEGRAL**

M E Z C A L A



1.-Datos generales.

1.1.-Relaciones de conectividad y accesibilidad urbana de la zona de actuación con la localidad a través de:

- 1.1.1. Vialidades primarias y secundarias.
- 1.1.2. Rutas de Transporte.

1.2.-Delimitación del área a intervenir.

2.-Características del área y/o zona de actuación.

2.1.-Datos sociodemográficos y del entorno de la localidad, zona de actuación y área a intervenir.

2.2.-Datos de incidencia delictiva a nivel Zona de Intervención Preventiva.

2.3.-Plano de déficit de Agua Potable de la zona de actuación

2.3.1.-Plano de cobertura de agua potable del área de intervención.

2.4.-Plano de déficit de drenaje de la zona de actuación.

2.4.1.-Plano de cobertura de drenaje sanitario y pluvial del área de intervención.

2.5.-Plano de déficit de electricidad de la zona de actuación.

2.6.-Plano de déficit de alumbrado público de la zona de actuación.

2.6.1.-Plano de cobertura de alumbrado público del área de intervención.

2.7.-Plano de déficit de banquetas de la zona de actuación.

2.7.1.-Plano de cobertura de banquetas del área de intervención.

2.8.-Plano de déficit de rampas peatonales de la zona de actuación.

2.9.-Plano de déficit Pavimento de calles de la zona de actuación.

2.9.1.-Plano de cobertura de pavimento de calles del área de intervención.

2.10.-Plano de equipamiento urbano de la zona de actuación.

2.10.1.-Plano complementario de equipamiento urbano del área de intervención

2.11.-Plano de inseguridad ciudadana del área de intervención.

2.12.-Plano de rutas de transporté del área de intervención

2.13.-Plano de ubicación de predios baldíos e inmuebles abandonados o sub-utilizados del área de intervención.

2.14.-Plano de obras realizadas con el apoyo del Programa de la zona de actuación

3.-Identificación de la Problemáticas.

3.1.-Identificación y descripción de las problemáticas sociales, carencias y prioridades asociadas al entorno urbano.

4.-Propuesta priorizada de obras y acciones.

4.1.-Propuesta de acciones de desarrollo social y comunitario.

4.2.-Propuesta de obras de mejoramiento del entorno urbano.

4.3.-Propuesta de acciones de promoción del desarrollo urbano

4.4.-Resumen de obras y acciones con montos paramétricos del Plan de Acción . . . Integral.

5.-Georreferenciación de obras y acciones del Plan de

Acción Integral.

5.1.-Plano de ubicación de las acciones sociales.

5.2.-Plano de ubicación de las obras de mejoramiento del entorno urbano.

5.3.-Plano de ubicación de las acciones de la modalidad Promoción del Desarrollo Urbano

Municipio: Poncitlán Entidad Federativa: Jalisco Asentamiento: urbano



SECRETARÍA DE DESARROLLO AGRARIO, TERRITORIAL Y URBANO
PROGRAMA HÁBITAT
MANUAL DE OPERACIÓN 2015
FORMATO "H" DEL PLAN DE ACCIÓN INTEGRAL

SI-PAI 2015

Fecha de creación: 12-Mar-2015 01:58:57 PM

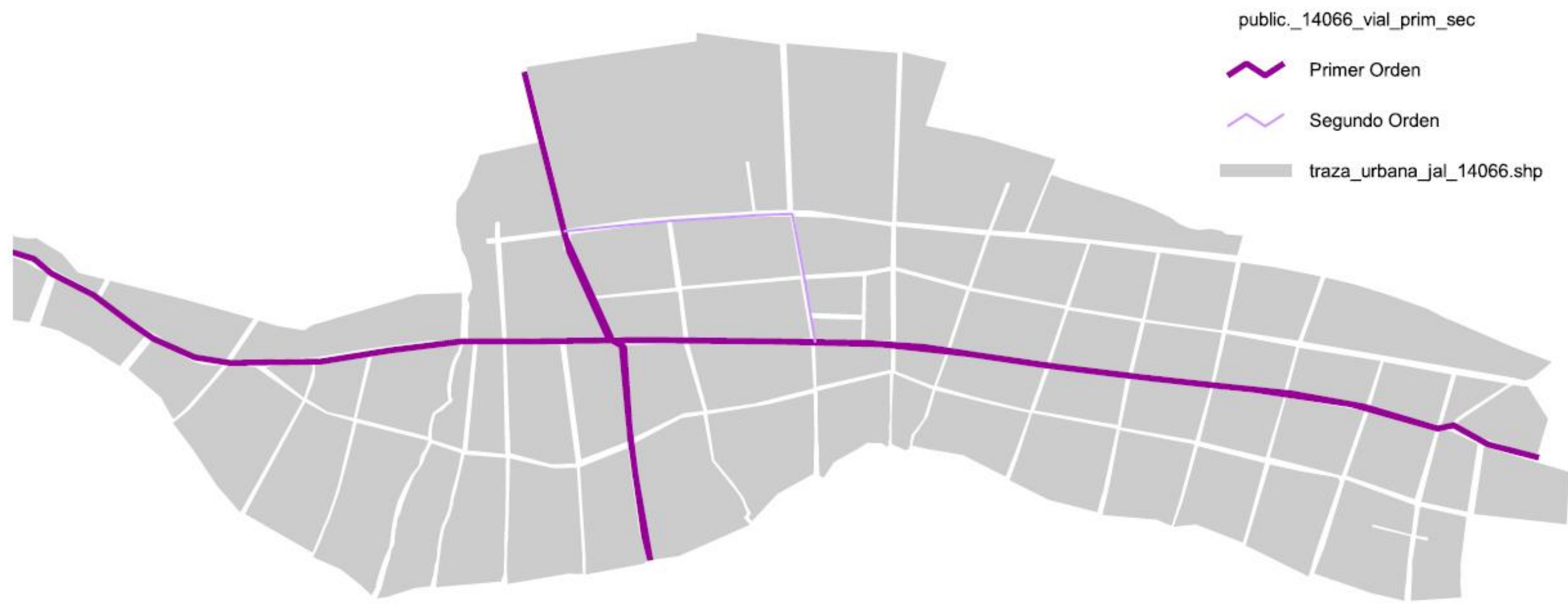
1. DATOS GENERALES DEL PLAN DE ACCION INTEGRAL

CONSECUTIVO DEL PLAN DE ACCION INTEGRAL:	<u>01</u>	NO. DE PLAN DE ACCION INTEGRAL:	<u>14066101PA01</u>	POLIGONO HABITAT:	<u>14066101</u>
CLAVE Y NOMBRE DE ENTIDAD FEDERATIVA:	<u>14-Jalisco</u>	CLAVE Y NOMBRE DE MUNICIPIO:	<u>14066-Poncitlán</u>	CLAVE Y NOMBRE DE CIUDAD:	<u>23-Ocotlán</u>
CLAVE Y NOMBRE DE LOCALIDAD:	<u>140660019-Mezcala</u>	TIPO Y NOMBRE A SENTAMIENTO:	<u>PUEBLO MEZCALA DE LA ASUNCION</u>		
FECHA DE ELABORACION:	<u>02-03-2015</u>	RESPONSABLE DEL LLENADO:	<u>CLEMENTE LOMELI FLORES</u>		

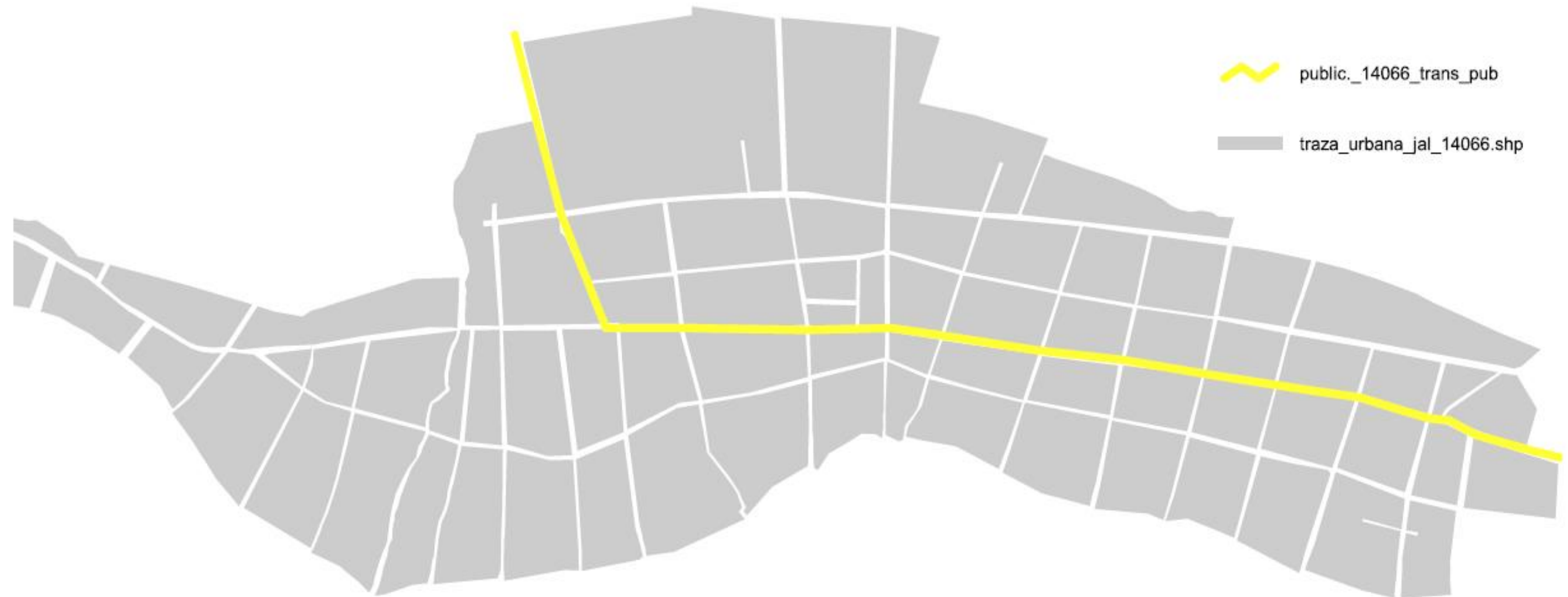
"Este programa es público, ajeno a cualquier partido político. Queda prohibido el uso para fines distintos a los establecidos en el programa."



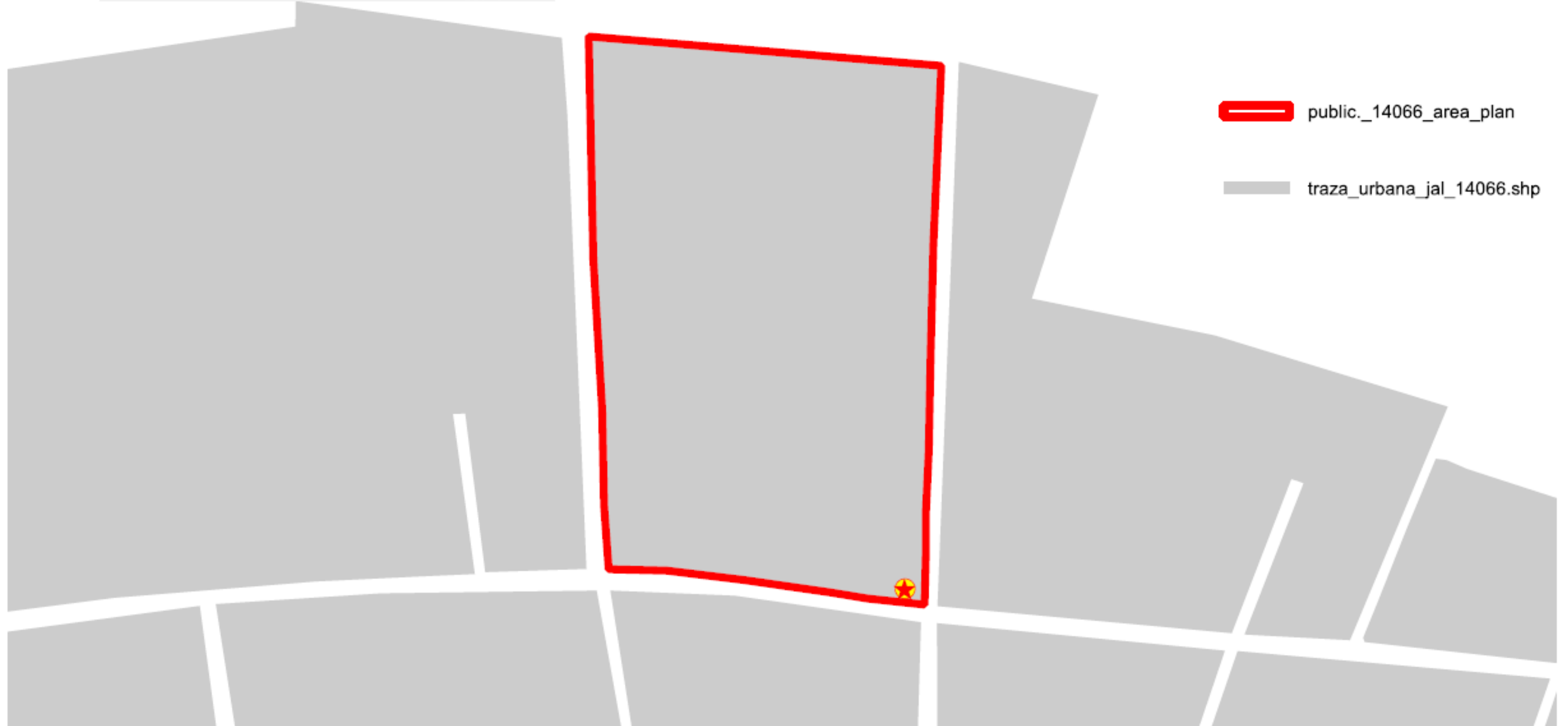
1.1.1 Vialidades Primarias y secundarias



1.1.2.- Rutas de Transporte



1.2. Delimitación del Área a intervenir.





2. Características del área y/o zona de actuación.

2. CARACTERÍSTICAS DE LA ZONA DE ACTUACIÓN													
2.1. DATOS SOCIODEMOGRÁFICOS Y DEL ENTORNO DE LA LOCALIDAD, ZONA DE ACTUACIÓN Y ÁREA A INTERVENIR													
2.1.1. POBLACION													
N° DE INDICADOR	INDICADOR	AREA A INTERVENIR				ZONA DE ACTUACIÓN				LOCALIDAD			
		FEM.	MASC.	TOTAL	%	FEM.	MASC.	TOTAL	%	FEM.	MASC.	TOTAL	%
1	POB. DE 0 a 4	30	31	61	14.42	271	295	589	12.81	289	309	634	12.67
2	POB. DE 5 a 9	28	25	58	13.71	282	296	597	12.98	293	315	640	12.79
3	POB. DE 10 a 14 AÑOS	31	25	56	13.24	315	298	624	13.57	333	315	674	13.47
4	POB. DE 15 a 19 AÑOS	17	21	44	10.40	261	236	528	11.48	282	251	570	11.39
5	POB. DE 20 a 24 AÑOS	20	22	42	9.93	196	208	434	9.44	212	227	482	9.63
6	POB. DE 25 a 29 AÑOS	13	20	37	8.75	132	118	312	6.79	136	124	333	6.65
7	POB. DE 30 a 34 AÑOS	9	8	17	4.02	102	99	243	5.28	102	105	252	5.04
8	POB. DE 35 a 39 AÑOS	7	3	18	4.26	83	90	215	4.68	86	90	230	4.60
9	POB. DE 40 a 44 AÑOS	6	10	16	3.78	59	52	165	3.59	62	52	168	3.36
10	POB. DE 45 a 49 AÑOS	4	4	11	2.60	58	31	129	2.81	58	31	129	2.58
11	POB. DE 50 a 54 AÑOS	7	9	19	4.49	26	33	103	2.24	30	33	107	2.14
12	POB. DE 55 a 59 AÑOS	0	0	0	0.00	39	22	96	2.09	39	22	103	2.06
13	POB. DE 60 a 64 AÑOS	0	8	10	2.36	27	24	88	1.91	27	24	91	1.82
14	POB. DE 65 a 69 AÑOS	4	0	6	1.42	14	6	39	0.85	14	6	39	0.78
15	POB. DE 70 Y MAS	5	0	13	3.07	32	38	133	2.89	35	38	136	2.72
16	POB. TOTAL	213	210	423	9.20	2,322	2,276	4,598	91.87	2,521	2,484	5,005	-
17	POB. DE 3 A 5 AÑOS	11	16	33	7.80	140	183	371	8.07	188	225	413	8.25
18	POB. DE 6 A 11 AÑOS	41	34	77	18.20	374	373	759	16.51	412	412	824	16.46
19	POB. DE 12 A 14 AÑOS	12	11	29	6.86	164	145	346	7.53	195	186	381	7.61
20	POB. DE 15 A 17 AÑOS	10	11	23	5.44	142	128	313	6.81	181	178	359	7.17
21	POB. DE 18 A 24 AÑOS	31	31	62	14.66	313	315	646	14.05	368	359	727	14.53
22	POB. DE 60 AÑOS Y MAS	14	13	30	7.09	144	149	345	7.50	193	195	388	7.75
23	POB. DE 15 AÑOS Y MAS	121	127	248	58.63	1,412	1,358	2,770	60.24	1,540	1,485	3,025	60.44
24	POB. NACIDA EN OTRA ENT.	0	7	9	2.13	19	15	41	0.89	52	33	85	1.70
25	POB. DE 5 AÑOS Y MAS RESIDENTE EN OTRA ENTIDAD FEDERATIVA EN JUNIO DE 2005	4	4	8	3.62	7	7	28	1.16	18	18	36	1.34
26	HOGARES CON JEFATURA FEMENINA	-	-	7	10.00	-	-	138	16.97	-	-	179	20.16
27	POB. EN HOGARES CON JEFATURA FEMENINA	-	-	77	60.43	-	-	805	33.32	-	-	879	27.96
28	POB. EN HOGARES CENSALES INDIG.S	-	-	0	0.00	-	-	0	0.00	-	-	0	0.00
29	PROM. DE OCUPANTES POR CUARTO EN VIV. PART. HAB.	-	-	7	-	-	-	92	-	-	-	2	-
30	NO .DE HOGARES:	-	-	70	8.61	-	-	813	91.55	-	-	888	-



2.1.2.- EMPLEO													
N° DE INDICADOR	INDICADOR	AREA A INTERVENIR				ZONA DE ACTUACIÓN				LOCALIDAD			
		FEM.	MASC.	TOTAL	%	FEM.	MASC.	TOTAL	%	FEM.	MASC.	TOTAL	%
31	POB. ECONOMICAMENTE ACTIVA	25	104	130	30.73	243	1,108	1,372	29.84	288	1,215	1,503	30.03
32	POB. NO ECONOMICAMENTE ACTIVA	111	35	146	34.52	1,325	407	1,738	37.80	1,441	448	1,889	37.74
33	POB. DESOCUPADA	0	14	15	3.55	0	76	78	1.70	8	110	118	2.36
2.1.3.- SALUD													
N° DE INDICADOR	INDICADOR	AREA A INTERVENIR		ZONA DE ACTUACIÓN		LOCALIDAD							
		TOTAL	%	TOTAL	%	TOTAL	%						
34	POB. SIN DERECHOHABIENTIA A SERVICIOS DE SALUD		158	37.35		1,428	31.06		1,566	31.29			
35	POB. DERECHOHABIENTE DEL SEGURO POPULAR Y SEGURO MEDICO PARA UNA NUEVA GENERACION		184	43.50		2,476	53.85		2,711	54.17			
2.1.4.- PERSONAS CON DISCAPACIDAD													
N° DE INDICADOR	INDICADOR	AREA A INTERVENIR		ZONA DE ACTUACIÓN		LOCALIDAD							
		TOTAL	%	TOTAL	%	TOTAL	%						
36	POB. CON LIMITACION PARA CAMINAR O MOVERSE, SUBIR O BAJAR		8	1.89		37	0.80		70	1.40			
37	POB. CON LIMITACION PARA VER, AUN USANDO LENTES		3	0.71		15	0.33		25	0.50			
38	POB. CON LIMITACION PARA HABLAR, COMUNICARSE O CONVERSAR		0	0.00		0	0.00		17	0.34			
39	POB. CON LIMITACION PARA ESCUCHAR		0	0.00		3	0.07		14	0.28			
40	POB. CON LIMITACION PARA VESTIRSE, BAÑARSE O COMER		0	0.00		0	0.00		10	0.20			
41	POB. CON LIMITACION PARA PONER ATENCION O APRENDER COSAS SENCILLAS		3	0.71		6	0.13		22	0.44			
42	POB. CON LIMITACION MENTAL		0	0.00		0	0.00		19	0.38			
43	POB. CON LIMITACION EN EL DESEMPEÑO DE TAREAS EN LA VIDA COTIDIANA		18	4.26		109	2.37		151	3.02			
2.1.5.- EDUCACIÓN													
N° DE INDICADOR	INDICADOR	AREA A INTERVENIR				ZONA DE ACTUACIÓN				LOCALIDAD			
		FEM.	MASC.	TOTAL	%	FEM.	MASC.	TOTAL	%	FEM.	MASC.	TOTAL	%
44	POB. DE 3 A 5 AÑOS QUE NO ASISTE A LA ESCUELA	6	5	22	66.67	53	85	195	52.56	106	136	242	58.60
45	POB. DE 6 A 11 AÑOS QUE NO ASISTE A LA ESCUELA	0	0	0	0.00	0	0	3	0.40	10	8	18	2.18
46	POB. DE 12 A 14 AÑOS QUE NO ASISTE A LA ESCUELA	0	0	0	0.00	0	3	6	1.73	16	13	29	7.61
47	POB. DE 15 A 17 AÑOS QUE NO ASISTE A LA ESCUELA	4	7	10	43.48	47	77	131	41.85	57	74	131	36.49
48	POB. DE 18 A 24 AÑOS QUE NO ASISTE A LA ESCUELA	31	31	62	100.00	310	299	599	92.72	322	308	630	86.66
49	POB. DE 15 AÑOS Y MAS ANALFABETA	9	3	19	7.66	157	70	280	10.11	199	118	317	10.48
50	POB. DE 15 A 19 AÑOS QUE NO ESTUDIA Y NO TRABAJA	5	3	18	40.91	70	7	103	19.51	74	10	116	20.35



2.1.6.- VIVIENDAS Y CARENCIAS

N° DE INDICADOR	INDICADOR	AREA A INTERVENIR		ZONA DE ACTUACIÓN		LOCALIDAD	
		TOTAL	%	TOTAL	%	TOTAL	%
51	NO. DE VIVIENDAS:	70	8.60	814	91.56	889	-
52	VIV. PARTICULARES HABITADAS QUE DISPONEN DE COMPUTADORA	0	0.00	7	0.86	40	4.50
53	VIV. PARTICULARES HABITADAS QUE DISPONEN DE INTERNET	0	0.00	3	0.37	11	1.24
54	VIV. CON CARENCIA DE ACCESO A SERVICIO DE SALUD	36	51.43	395	48.53	427	48.03
55	VIV. CON CARENCIA POR REZAGO EDUCATIVO	55	78.57	694	85.26	752	84.59
56	VIV. CON PISOS DE TIERRA	11	15.71	53	6.51	91	10.24
57	VIV. CON CARENCIA DE ACCESO A LOS SERVICIOS BASICOS	6	8.57	16	1.97	19	2.14

2.1.7.- INDICADORES SOCIALES

N° DE INDICADOR	INDICADOR	AREA A INTERVENIR		ZONA DE ACTUACIÓN		LOCALIDAD	
		INDICE/ TASA/ATRACCION		INDICE/ TASA/ATRACCION		INDICE/ TASA/ATRACCION	
58	ÍNDICE DE JUVENTUD		0.75		0.73		0.74
59	ÍNDICE DE ENVEJECIMIENTO		0.08		0.06		0.06
60	TASA DE DESEMPLEO ABIERTO		0.12		0.06		0.08
61	TASA DE DEPENDENCIA		0.91		0.86		0.86
62	TASA DE ACTIVIDAD ECONOMICA		0.90		0.83		0.81
63	ATRACCION MIGRATORIA ACUMULADA		0.02		0.01		0.02
64	ATRACCION MIGRATORIA RECIENTE		0.02		0.01		0.01

2.1.8.- ENTORNO URBANO

N° DE INDICADOR	INDICADOR	AREA A INTERVENIR		ZONA DE ACTUACIÓN		LOCALIDAD	
		TOTAL	%	TOTAL	%	TOTAL	%
65	NO. DE MANZANAS:	4	7.69	52	72.22	72	-
66	SUPERFICIE:	92,474	11.94	774,292	66.22	1,169,360	-
67	NO. HOGARES EN SITUACIÓN DE POBREZA:	55	78.57	717	88.19	780	87.84
68	HOGARES SIN AGUA POTABLE	0	0.00	0	0.00	0	0.00
69	HOGARES SIN DRENAJE	0	0.00	0	0.00	0	0.00
70	HOGARES SIN ELECTRIFICACIÓN	0	0.00	3	0.37	6	0.68
71	MANZANAS PARCIAL O TOTALMENTE SIN ALUMBRADO PÚBLICO	0	0.00	13	25.00	25	34.72
72	MANZANAS PARCIAL O TOTALMENTE SIN BANQUETA	1	25.00	25	48.08	40	55.56
73	MANZANAS PARCIAL O TOTALMENTE SIN DRENAJE	3	75.00	49	94.23	66	91.67
74	MANZANAS PARCIAL O TOTALMENTE SIN GUARNICIONES	3	75.00	49	94.23	66	91.67
75	MANZANAS PARCIAL O TOTALMENTE SIN RAMPAS PARA SILLA DE RUEDAS	3	75.00	49	94.23	66	91.67
76	MANZANAS PARCIAL O TOTALMENTE SIN PAVIMENTACION	0	0.00	23	44.23	38	52.78



SECRETARÍA DE DESARROLLO AGRARIO, TERRITORIAL Y URBANO
PROGRAMA HÁBITAT
MANUAL DE OPERACIÓN 2015
FORMATO "H" DEL PLAN DE ACCIÓN INTEGRAL

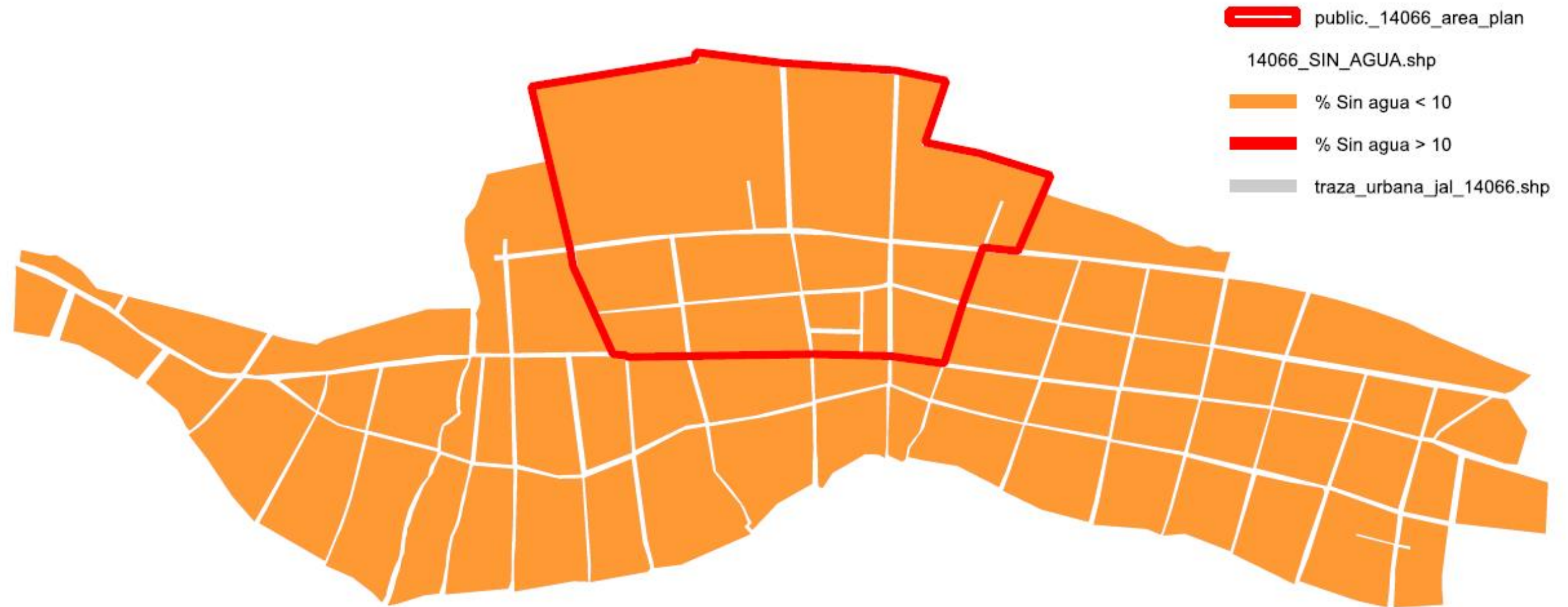
SI-PAI 2015

Fecha de creación: 12-Mar-2015 02:24:03 PM

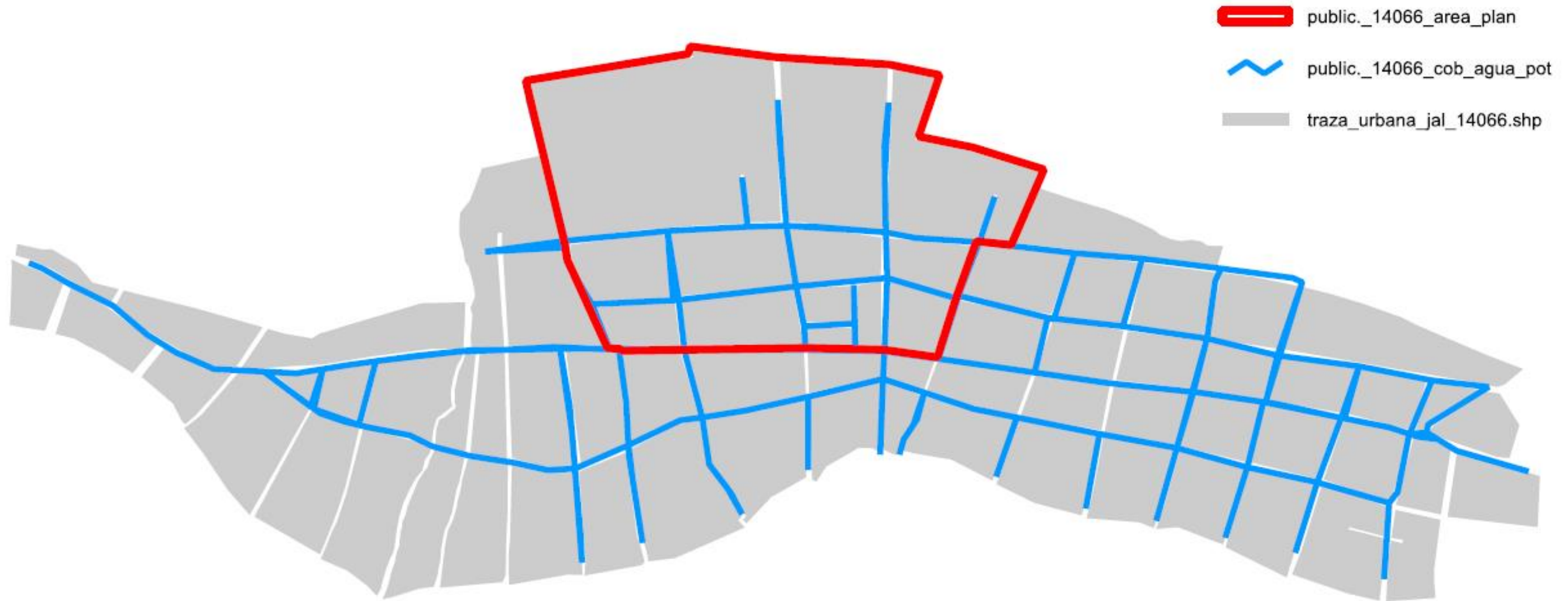
2.2. DATOS DELICTIVOS DE LA ZONA DE ACTUACIÓN						
No.	DELITO	AÑO			TENDENCIA	OBSERVACIONES
		2012	2013	2014		
1	HOMBRES VICTIMAS DE HOMICIDIO	3	1	1	MEDIA	0
2	MUJERES VÍCTIMAS DE HOMICIDIO	0	0	0	MEDIA	0
3	ROBO DE MENORES	0	0	0	BAJA	0
4	SECUESTRO	0	0	1	BAJA	0
5	CASOS DENUNCIADOS DE VIOLENCIA INTRAFAMILIAR	0	0	0	BAJA	0
6	GOLPES Y LESIONES	0	0	0	MEDIA	0
7	ABUSO SEXUAL (VIOLACIÓN)	0	0	0	BAJA	0
8	EXTORSIÓN	0	0	2	MEDIA	0
9	ACOSO SEXUAL	0	0	0	BAJA	0
10	ROBO CON VIOLENCIA A TRASEUNTE	0	0	0	BAJA	0
11	ROBO CON VIOLENCIA A TRANSPORTE PÚBLICO	0	0	0	BAJA	0
12	NO. DE PANDILLAS A SOCIADAS A LA DELINCUENCIA ORGANIZADA	0	0	0	MEDIA	0
13	ROBO DE VEHÍCULO	0	0	0	BAJA	0
14	ROBO A NEGOCIOS	0	0	0	BAJA	0
15	ROBO A CASA HABITACIÓN	18	5	13	MEDIA	0
	FUENTES DE INFORMACIÓN:	REPORTES DE SEGURIDAD PUBLICA				

"Este programa es público, ajeno a cualquier partido político. Queda prohibido el uso para fines distintos a los establecidos en el programa."

2.3.-Plano de déficit de agua potable de la zona de actuación



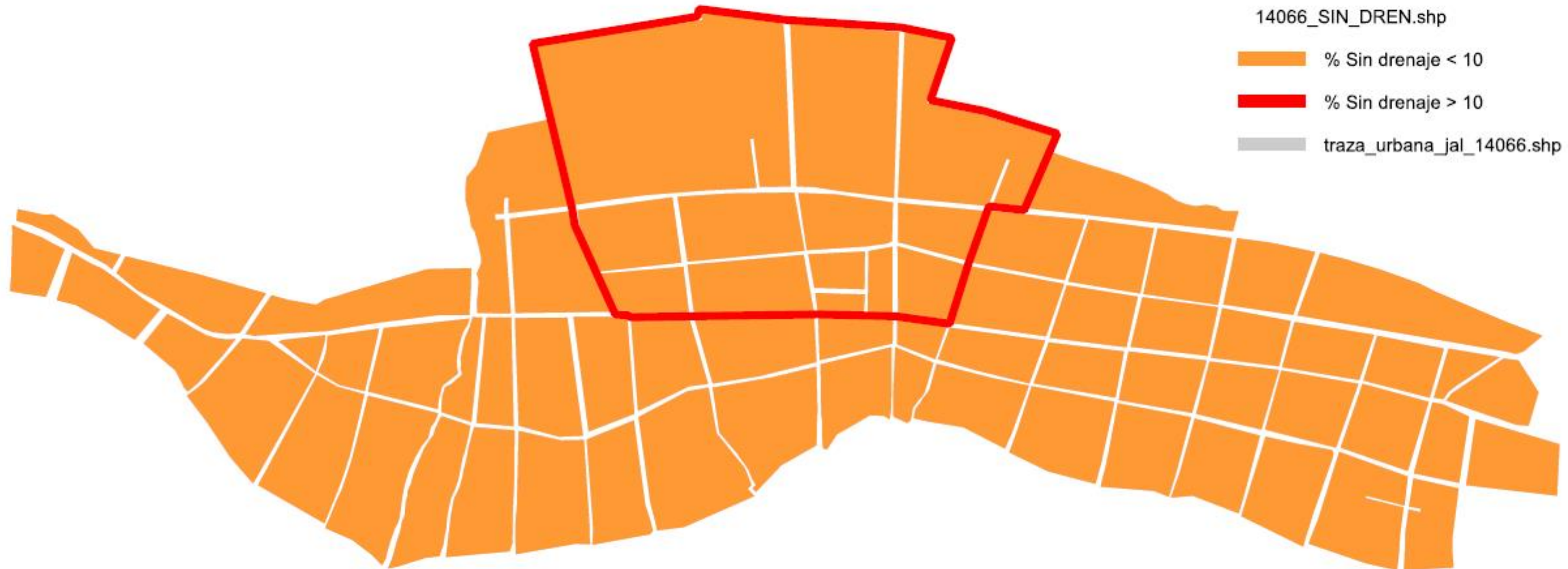
2.3.1.- Plano de cobertura de agua potable del área de intervención



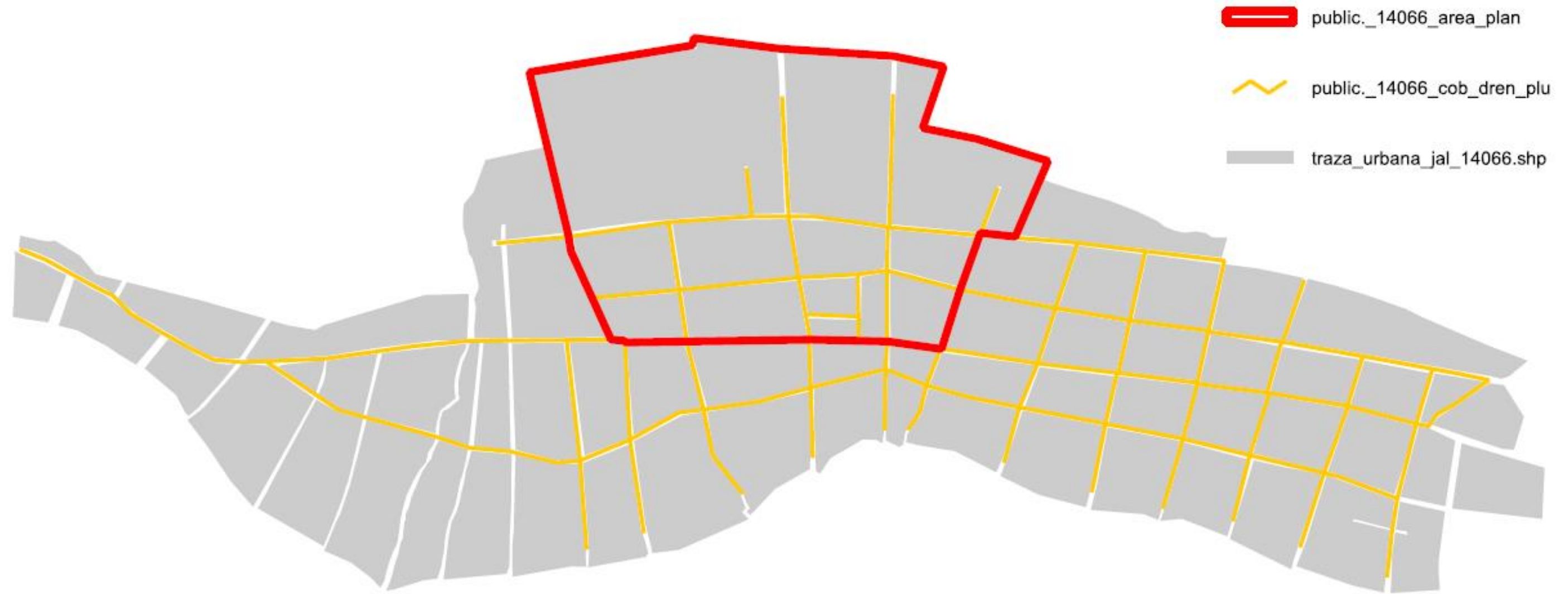
2.4 - Plano de déficit de drenaje de la zona de actuación



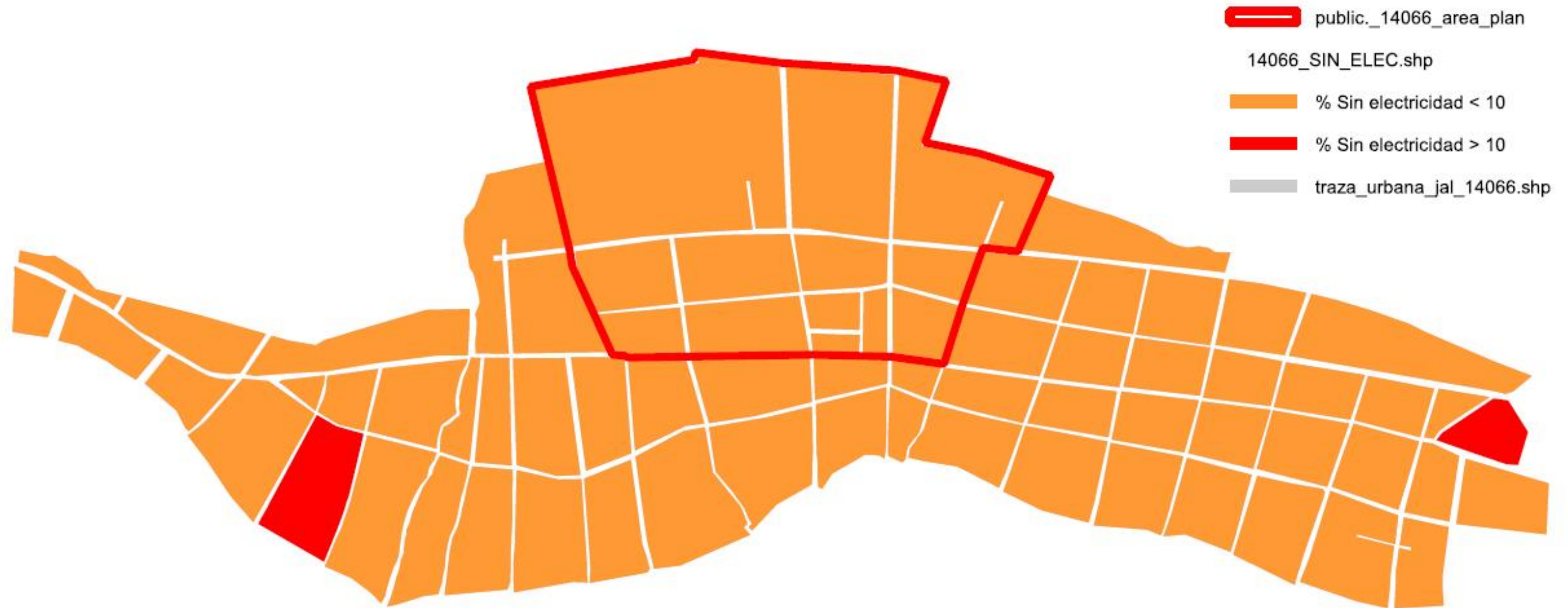
-  public._14066_area_plan
-  14066_SIN_DREN.shp
-  % Sin drenaje < 10
-  % Sin drenaje > 10
-  traza_urbana_jal_14066.shp



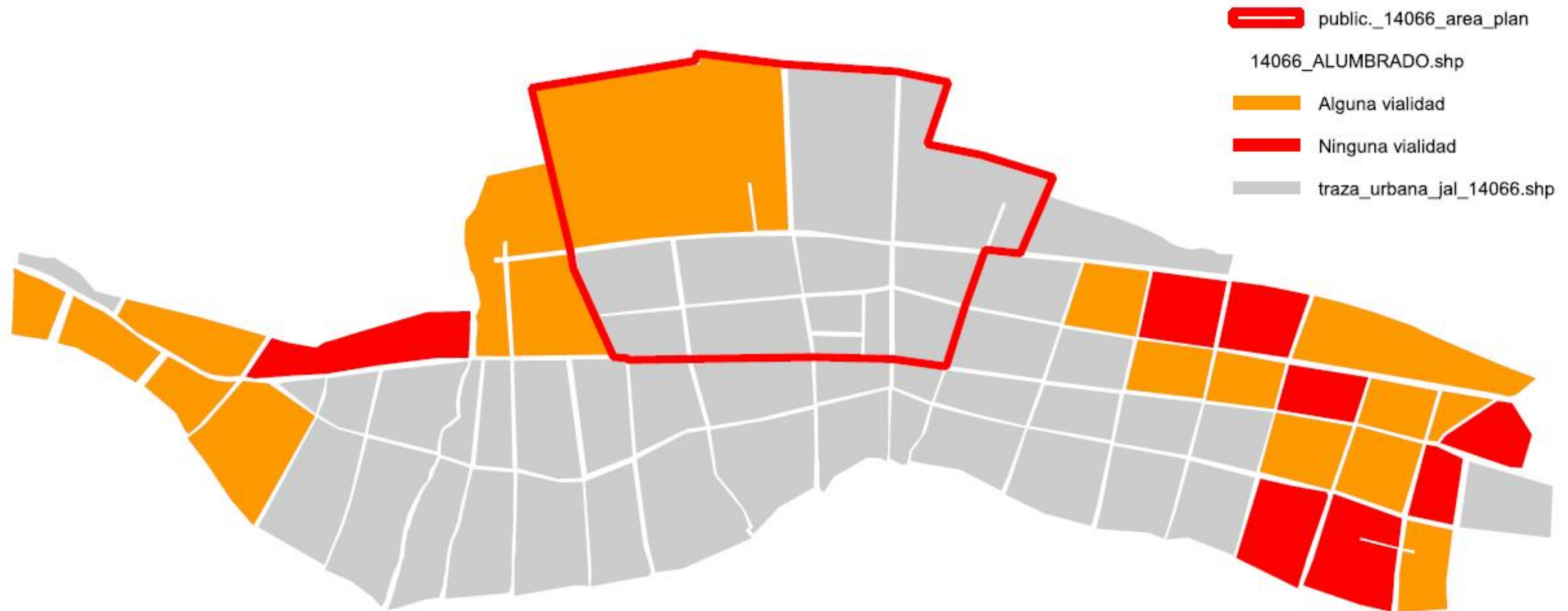
2.4.1.- Plano de cobertura de drenaje pluvial y sanitario del área de intervención.



2.5.- Plano de déficit de electricidad de la zona de actuación






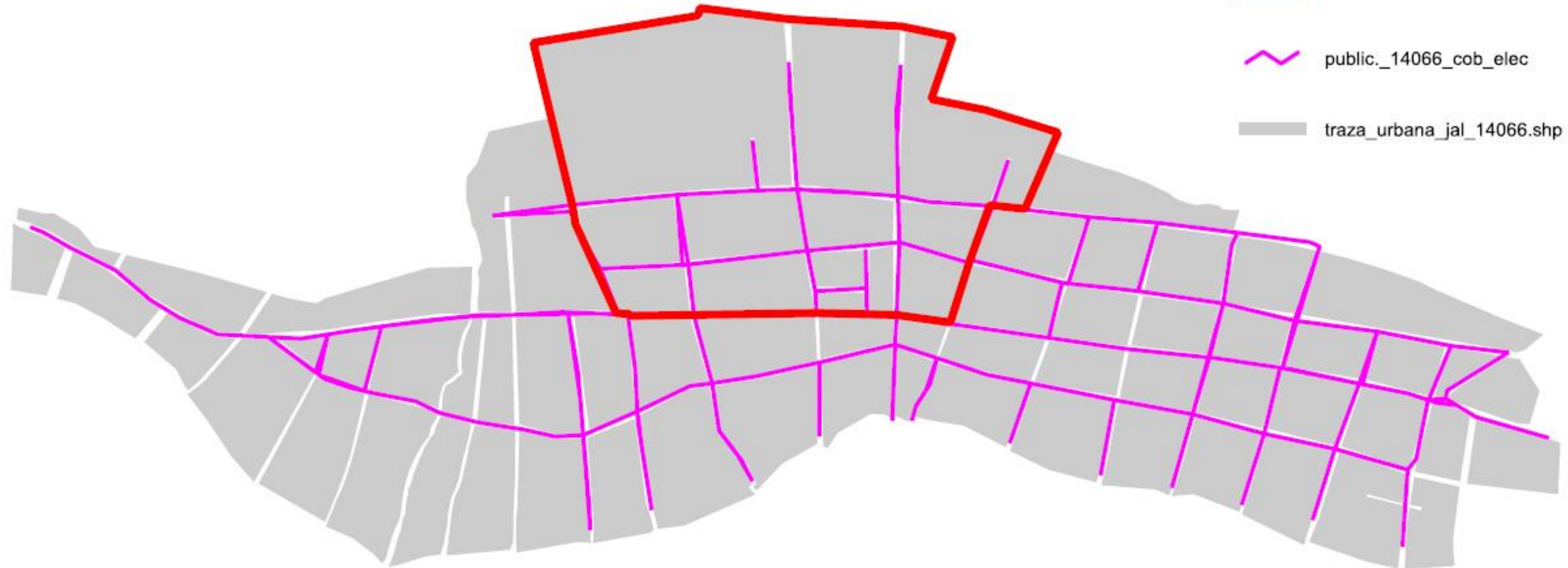
2.6.- Plano de déficit de alumbrado público de la zona de actuación



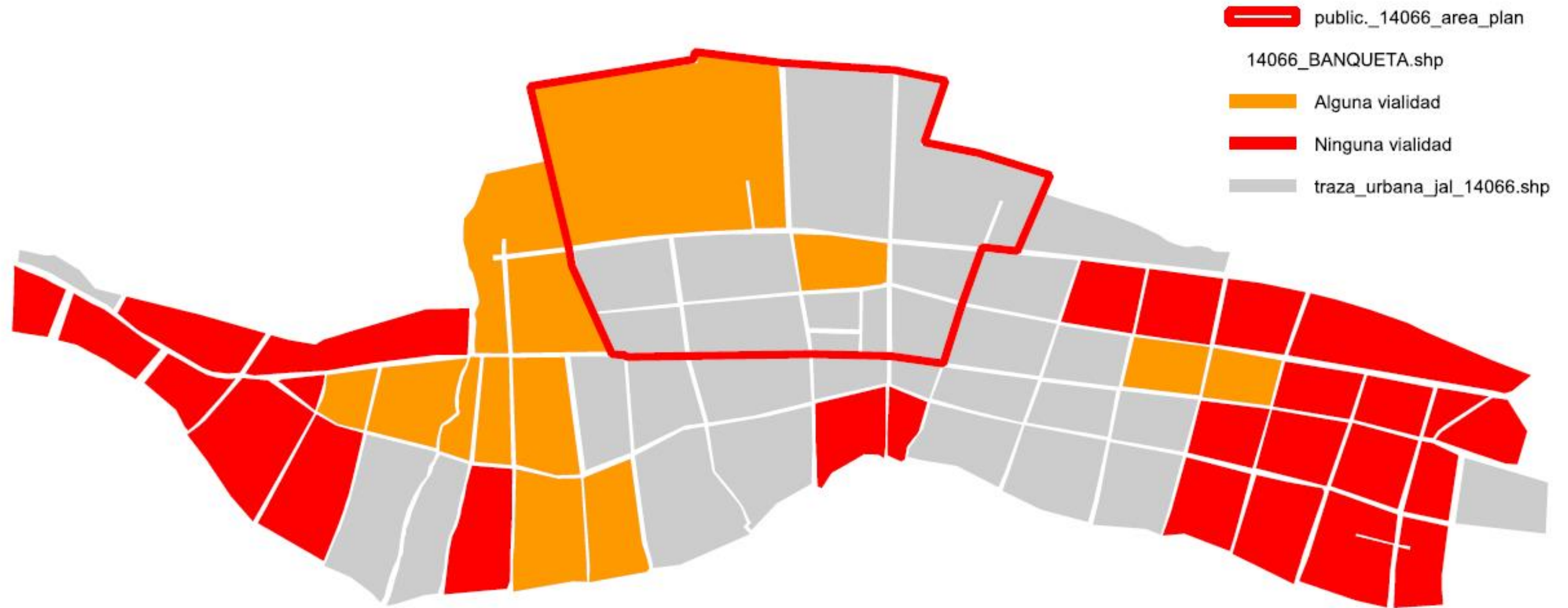
2.6.1.- Plano de cobertura de alumbrado público del área de intervención



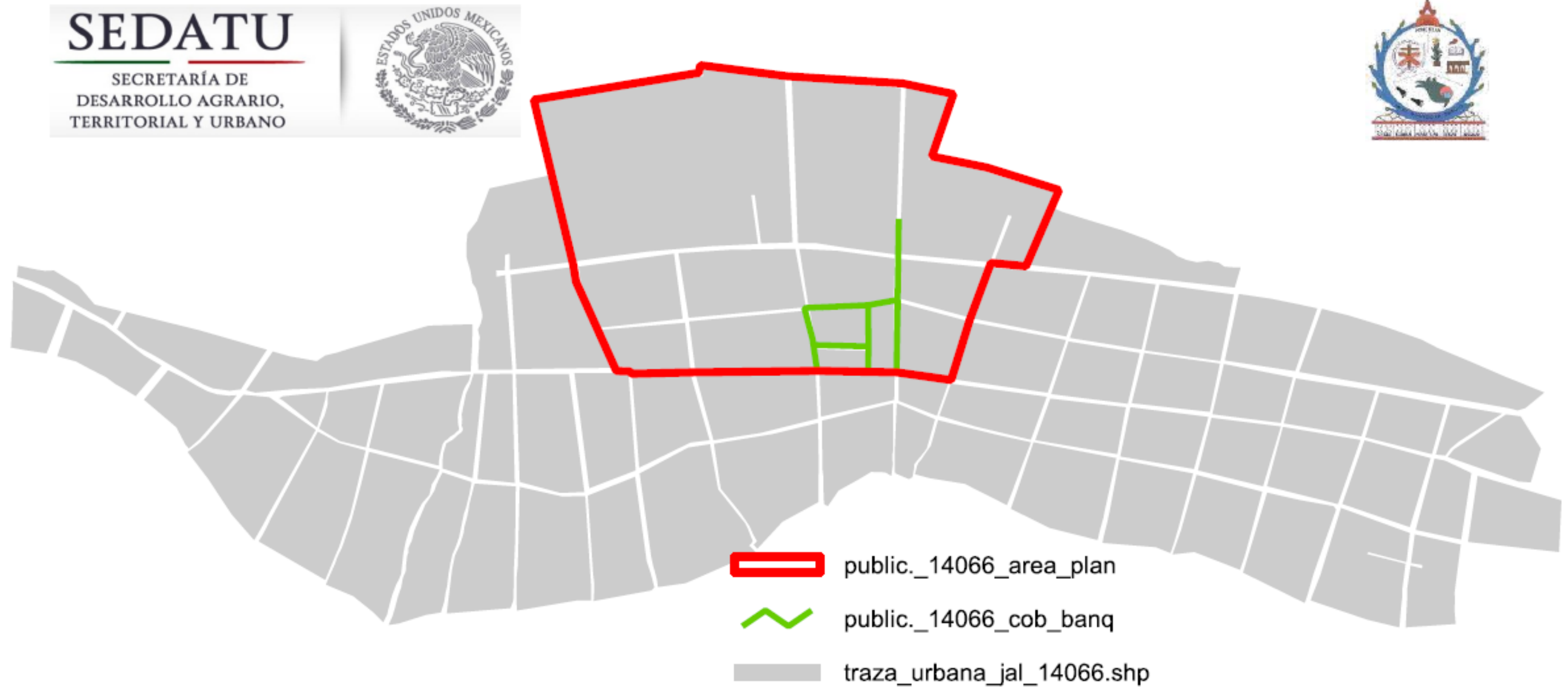
-  public._14066_area_plan
-  public._14066_cob_elec
-  traza_urbana_jal_14066.shp



2.7.- Plano de déficit de banquetas de la zona de actuación

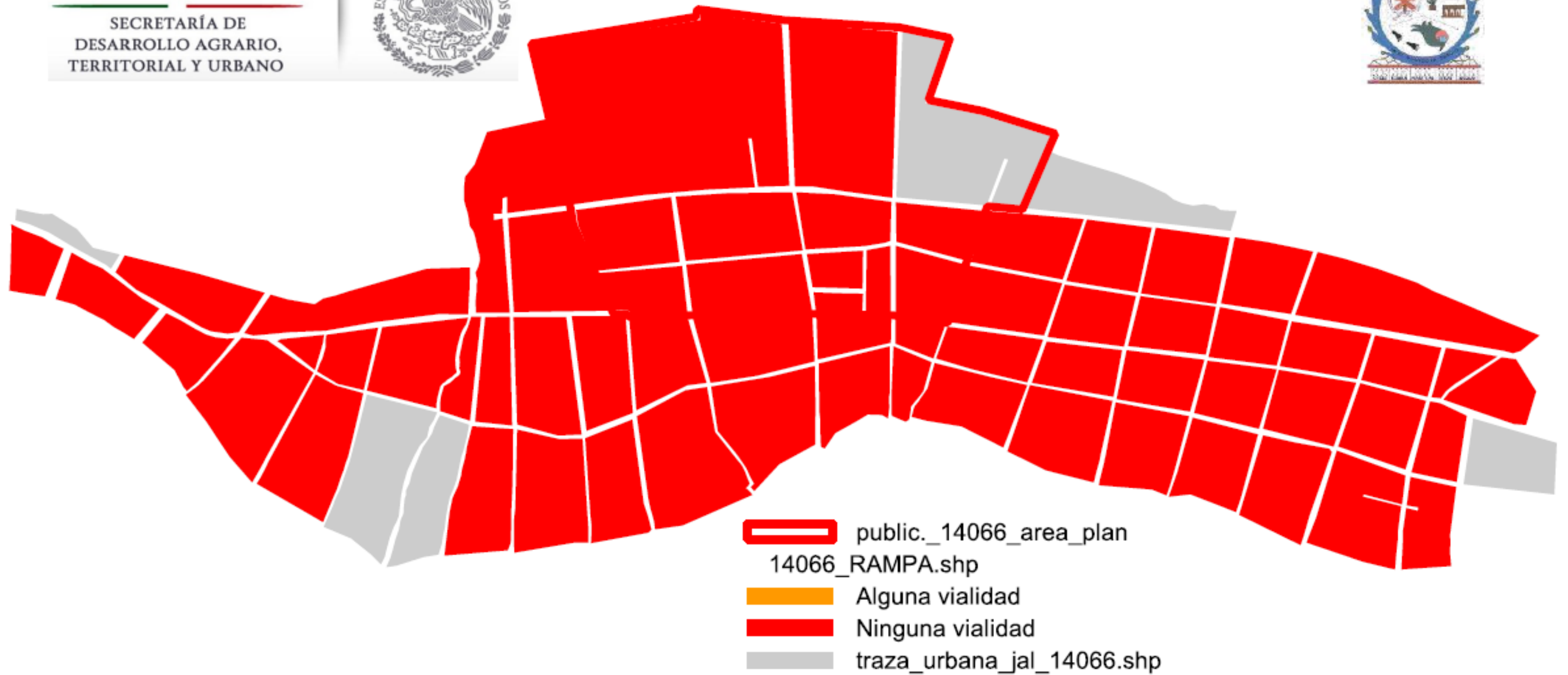


2.7.1 Plano de cobertura de banquetas del área de intervención.

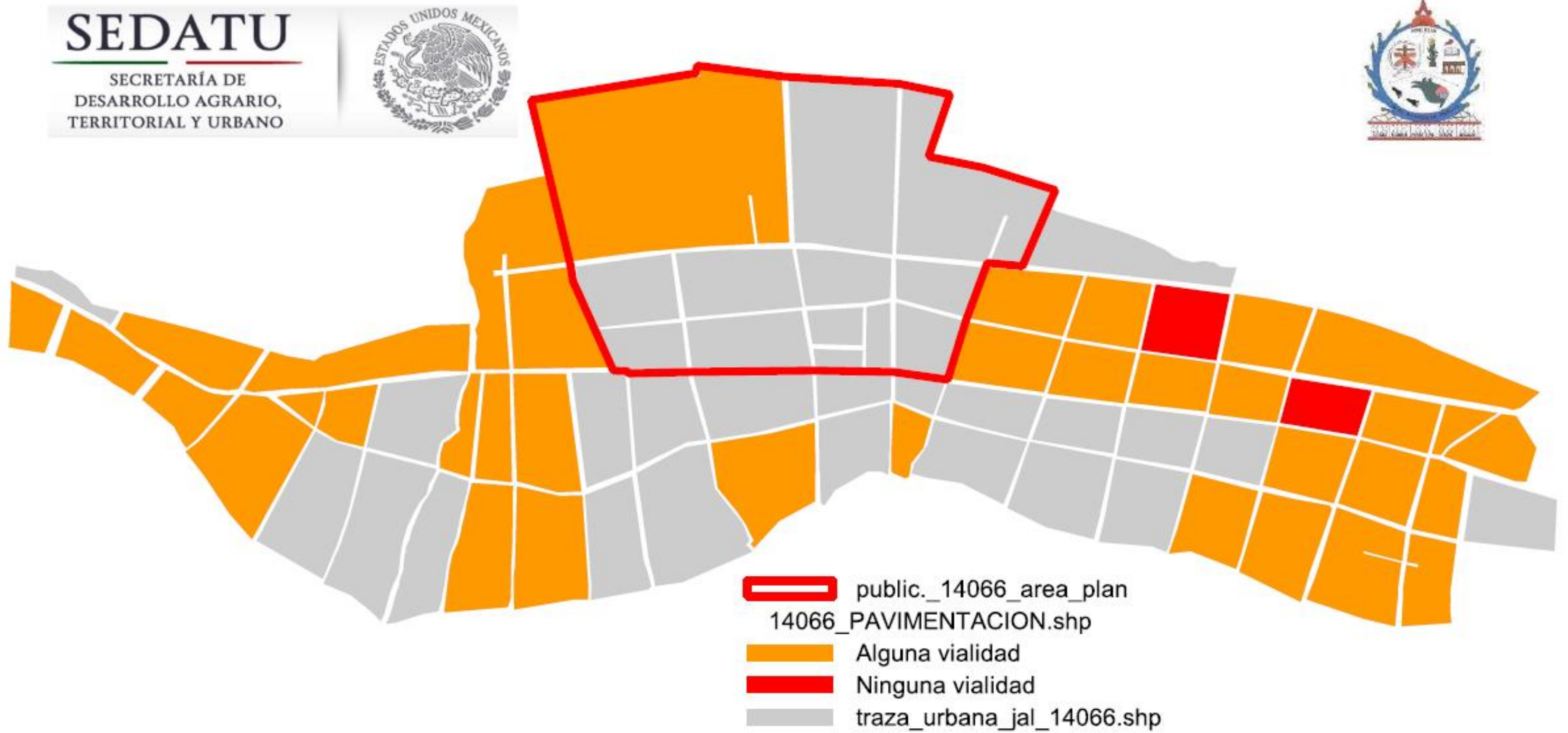


2.8 Plano de déficit de Rampas peatonales de la zona de actuación.

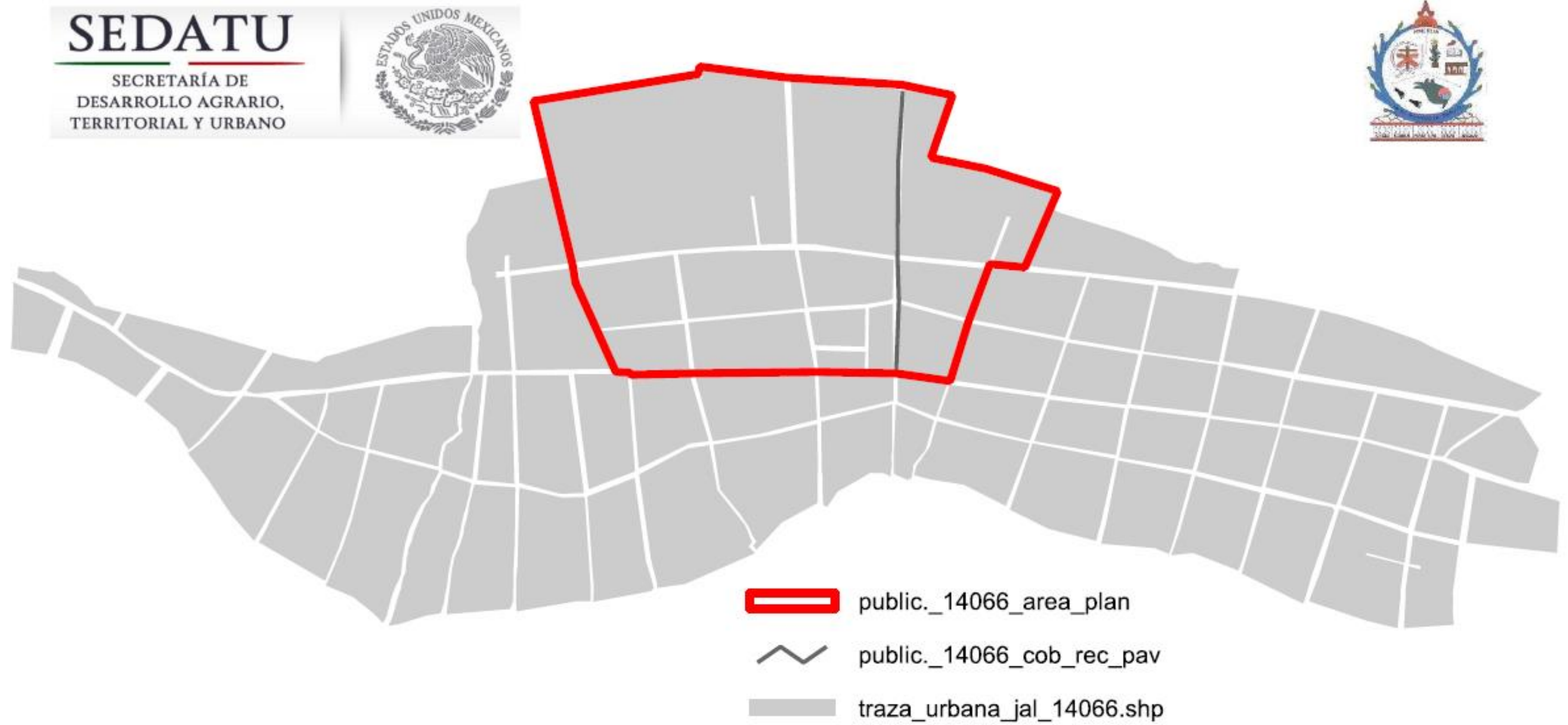
SEDATU
SECRETARÍA DE
DESARROLLO AGRARIO,
TERRITORIAL Y URBANO



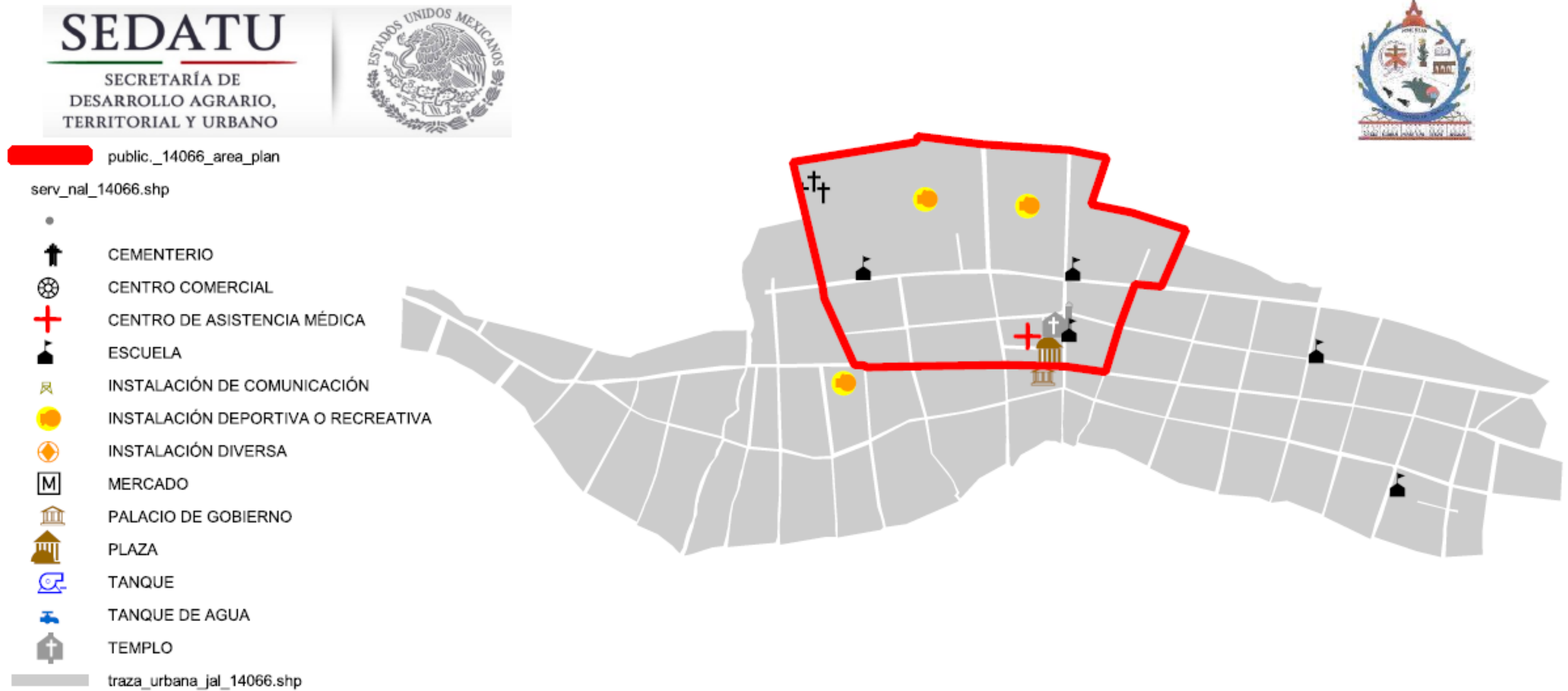
2.9. Plano de Déficit de recubrimientos en calles de la zona de actuación.



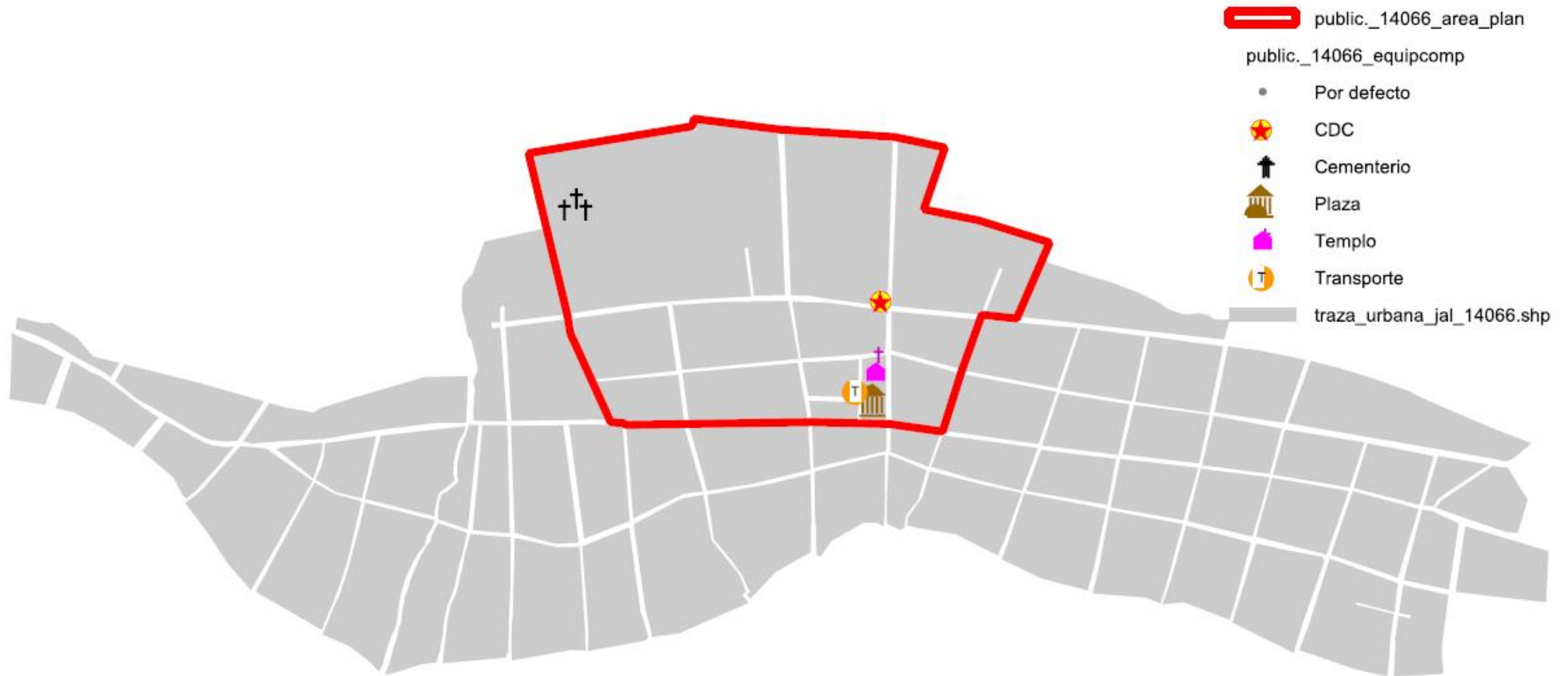
2.9.1. Plano de cobertura de pavimentos en calles del área de intervención.



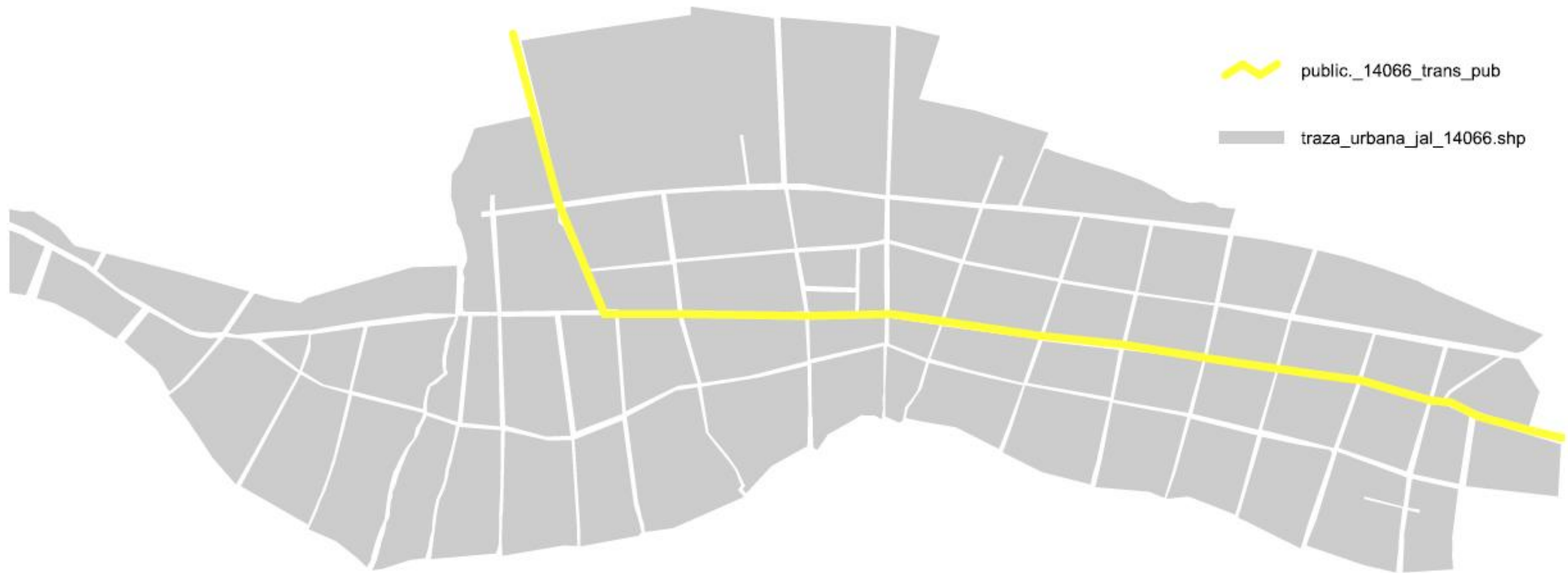
2.10. Plano de equipamiento urbano de la zona de actuación.



2.10.1.- Plano complementario de equipamiento urbano del área de intervención.



2.12.- Plano de rutas de transporte del área de intervención



2.13.- Plano de ubicación de predios baldíos e inmuebles abandonados o sub-utilizados del área de intervención





2.14.- Plano de Obra Realizada con el Programa Hábitat en la Zona de Actuación





3.- Identificación de las problemáticas.

3.1.- Identificación y descripción de las problemáticas sociales y/o asociadas al entorno urbano.

3.1. Identificación y descripción de las problemáticas sociales y / o asociadas al entorno urbano			
ID	Denominación de la problemática		
		Consumo de drogas y alcoholismo	
características de la problemática		Referencia de la problemática	Indicador asociado
<ul style="list-style-type: none"> •Consumo de drogas y alcohol entre jóvenes y personas adultas 		<ul style="list-style-type: none"> •Datos delictivos •Encuestas locales 	Incidencia delictiva
Causas sociales y / o Urbanas de la problemática		Efectos sociales y / o urbanos de la problemática	
<ul style="list-style-type: none"> •Falta de oportunidades laborales y de educación 		<ul style="list-style-type: none"> •Incremento en la tasa de incidencia delictiva y en los índices violencia 	
<ul style="list-style-type: none"> •Falta de espacios para el esparcimiento y recreación 		<ul style="list-style-type: none"> •Aumento en problemas de salud pública 	

3.1. Identificación y descripción de las problemáticas sociales y / o asociadas al entorno urbano			
ID	Denominación de la problemática		
		Inseguridad y violencia	
características de la problemática		Referencia de la problemática	Indicador asociado
<ul style="list-style-type: none"> •Altos índices de inseguridad y violencia 		<ul style="list-style-type: none"> •Datos delictivos • Incidencia delictiva Encuestas locales 	
Causas sociales y / o Urbanas de la problemática		Efectos sociales y / o urbanos de la problemática	
<ul style="list-style-type: none"> •Falta de oportunidades laborales y de educación •Escasa participación ciudadana 		<ul style="list-style-type: none"> •Descomposición social •Incremento de la delincuencia y el pandillerismo 	
<ul style="list-style-type: none"> •Falta de espacios para el esparcimiento y recreación •Desintegración familiar 			



3.1. Identificación y descripción de las problemáticas sociales y / o asociadas al entorno urbano			
ID	Denominación de la problemática	Falta de Opciones Educativas	
características de la problemática		Referencia de la problemática	Indicador asociado
•Falta de espacios educativos		•Encuestas locales	Grado promedio de escolaridad
Causas sociales y / o Urbanas de la problemática		Efectos sociales y / o urbanos de la problemática	
•Falta de oportunidades laborales y de educación •Escasa participación ciudadana		•Descomposición social •Incremento de la delincuencia y el pandillerismo	
•Falta de espacios para el esparcimiento y recreación •Desintegración familiar			



4.- Propuesta priorizada de obras y acciones.

4.1.- Propuesta de acciones de desarrollo social y comunitario

4.2.- Propuesta de obras de mejoramiento del entorno urbano

4.3.- Propuesta de acciones de promoción del desarrollo urbano



4.4.- Resumen de obras y acciones con montos del Plan de Acción Integral



SECRETARÍA DE DESARROLLO AGRARIO, TERRITORIAL Y URBANO
PROGRAMA HÁBITAT
MANUAL DE OPERACIÓN 2015
FORMATO "H" DEL PLAN DE ACCION INTEGRAL

SI-PAI 2015

Fecha de creación: 11-Mar-2015 08:01:52 PM

RESUMEN DE OBRAS Y ACCIONES CON MONTOS DEL PLAN DE ACCIÓN INTEGRAL											
CLAVE DE ENTIDAD	NOMBRE DE ENTIDAD	CLAVE DE MUNICIPIO	NOMBRE DE MUNICIPIO	CLAVE DE CIUDAD	NOMBRE DE CIUDAD	CLAVE DE LOCALIDAD	NOMBRE DE LOCALIDAD	TIPO DE ASENTAMIENTO	NOMBRE DE ASENTAMIENTO	FECHA DE ELABORACIÓN	
14	JALISCO	14066	PONCITLÁN	23	OCOTLÁN	140660019	MEZCALA	PUEBLO	MEZCALA DE LA ASUNCION	02-Mar-2015	
No. PLAN DE ACCION		DISTRIBUCION DEL RECURSO				IMPORTE FEDERAL DEL PLAN DE ACCION	PORCENTAJE	IMPORTE LOCAL DEL PLAN DE ACCION	PORCENTAJE	IMPORTE TOTAL DEL PLAN DE ACCION	PORCENTAJE
14066101PA01		DESARROLLO SOCIAL Y COMUNITARIO				749,999	60.00%	500,001	40.00%	1,250,000	22.73%
		MEJORAMIENTO DEL ENTORNO URBANO				0	0.00%	0	0.00%	0	0.00%
VERTIENTE		CENTROS DE DESARROLLO COMUNITARIO				2,550,000	60.00%	1,700,000	40.00%	4,250,000	77.27%
1 GENERAL		PROMOCION DEL DESARROLLO URBANO				0	0.00%	0	0.00%	0	0.00%
		TOTAL DEL PLAN DE ACCION INTEGRAL				3,299,999	60.00%	2,200,001	40.00%	5,500,000	100.00%
ID	PRIORIZACIÓN	PROGRAMA	SUBPROGRAMA	INCISO	DENOMINACION DEL PROYECTO	CANTIDAD	UNIDAD DE MEDIDA	IMPORTE FEDERAL	IMPORTE LOCAL	IMPORTE TOTAL	
DESARROLLO SOCIAL Y COMUNITARIO											
DS-1	1	DS	2	0	CURSO DE INFORMATICA ADMINISTRATIVA CERTIFICADO	1	CURSO	61,893	41,263	103,156	
DS-2	1	DS	2	0	CURSO DE SOLDADURA Y PAILERIA CERTIFICADO	1	CURSO	61,076	40,718	101,794	
DS-3	1	DS	2	0	CURSO DE ELABORACION DE PASTELES Y PRODUCTOS DE REPOSTERIA CERTIFICADO	1	CURSO	61,380	40,920	102,300	
DS-6	1	DS	2	0	CURSO DE SERIGRAFIA Y BORDADO CERTIFICADO	4	CURSO	202,140	134,760	336,900	
DS-7	1	DS	2	0	CURSO DE CONFECCION INDUSTRIAL DE ROPA CERTIFICADO	1	CURSO	61,620	41,080	102,700	
DS-10	1	DS	3	0	TALLER PROMOCION DE LA EQUIDAD DE GENERO- PREVENCIÓN DE LA VIOLENCIA DE GENERO COMPLEMENTARIO FUTBOL	2	TALLER	40,560	27,040	67,600	
DS-11	1	DS	3	0	TALLER DERECHO CIUDADANOS - DERECHO DE LOS ADULTOS MAYORES COMPLEMENTADO CON TALLER AEROBICS	2	TALLER	39,666	26,444	66,110	
DS-13	1	DS	2	0	CURSO DE PREPARACION Y CONSERVACION DE ALIMENTOS DE	2	CURSO	65,100	43,400	108,500	



DS-19	1	DS	1	B	COMITÉ DE CONTRALORIA SOCIAL	2	COMITÉ	14,808	9,872	24,680
DS-20	1	DS	1	A	COMITÉ COMUNITARIO	1	COMITÉ	24,258	16,172	40,430
DS-21	1	DS	1	C	PRESTADORES DE SERVICIO	1	ESTÍMULO SS	3,900	2,600	6,500
DS-22	1	DS	1	D	PROMOTOR COMUNITARIO	1	ESTÍMULO PC	13,098	8,732	21,830
DS-25	1	DS	5	A	ENLACE CDC HABITAT	1	ESTÍMULO EH	34,500	23,000	57,500
DS-26	1	DS	2	0	CURSO DE DISEÑO Y ELABORACION DE CERAMICA CERTIFICADO	1	CURSO	66,000	44,000	110,000
MEJORAMIENTO DEL ENTORNO URBANO										
0	0	0	0	0	0	0	0	0	0	0
CENTROS DE DESARROLLO COMUNITARIO										
CD-1	1	IU	4	C	AMPLIACION DE CDC MEZCALA DE LA ASUNCION	13	METRO CUADRADO	2,250,000	1,500,000	3,750,000
CD-2	1	IU	4	D	EQUIPAMIENTO DE CDC MEZCALA DE LA ASUNCION	5	LOTE DE EQUIPO	300,000	200,000	500,000
PROMOCION DEL DESARROLLO URBANO										
0	0	0	0	0	0	0	0	0	0	0

EJECUTOR

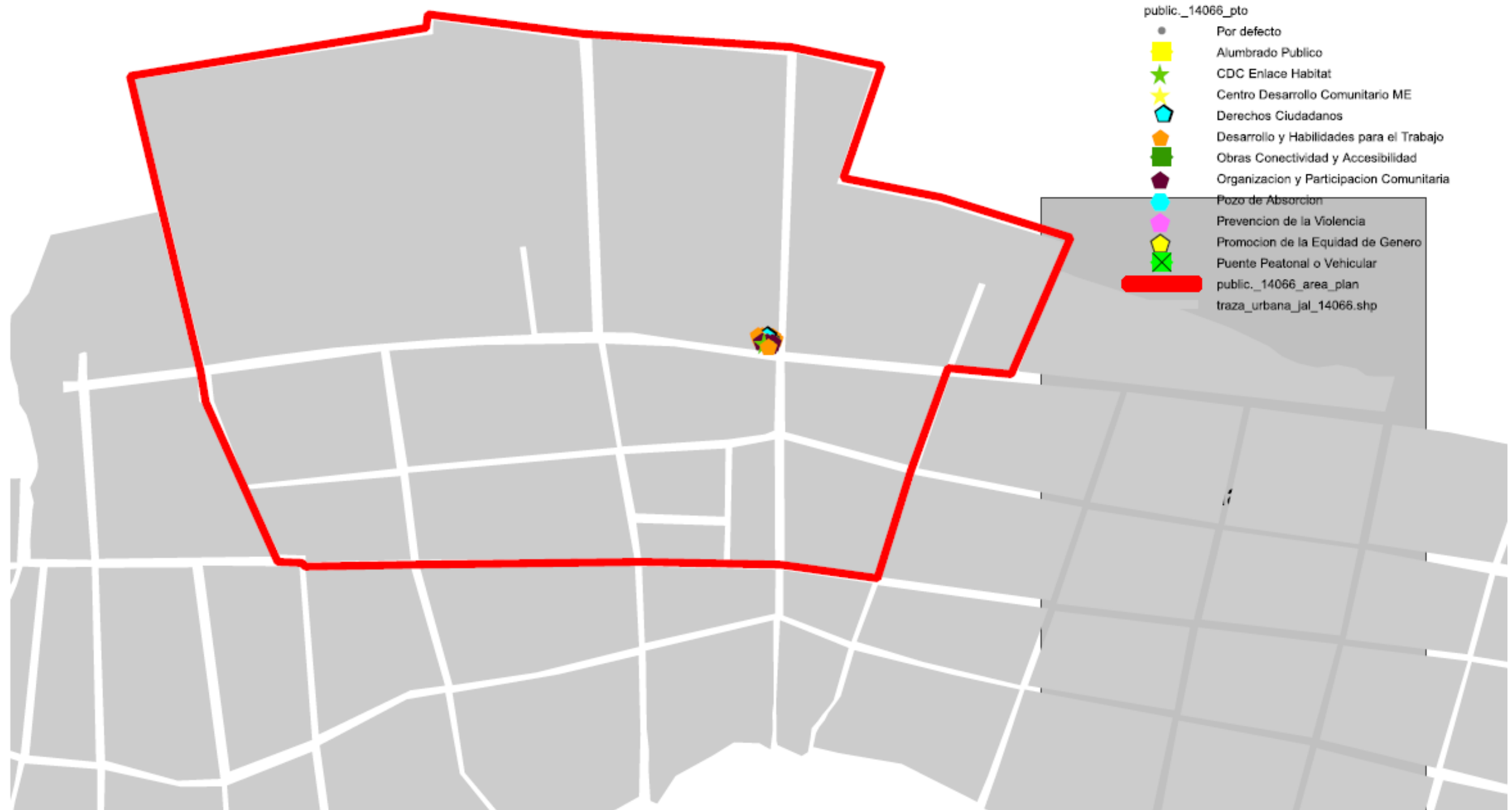
DELEGADO ESTATAL DE LA SEDATU

COORDINADOR DEL PROGRAMA HABITAT

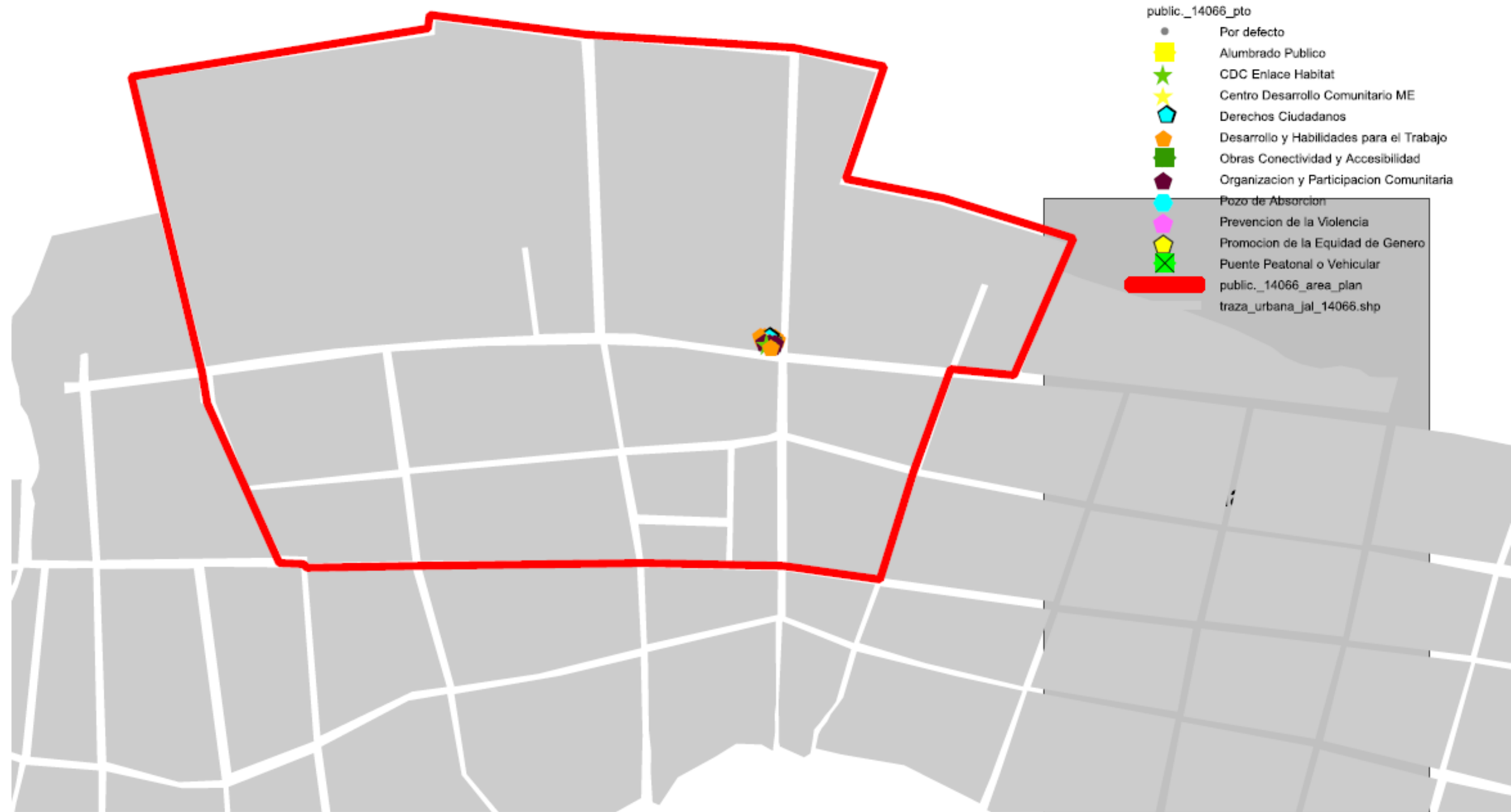
"Este programa es público, ajeno a cualquier partido político. Queda prohibido el uso para fines distintos a los establecidos en el programa".

5.- Georreferenciación de obras y acciones del Plan de Acción Integral.

5.1.- Plano de la Ubicación de las Acciones sociales



5.2. Plano de ubicación de las obras de mejoramiento del entorno urbano





RESPONSABLES DE LA ELABORACION DEL PAI (PROYECTO DE ACCION INTEGRAL)



L.C.P. VICTOR CARRILO MUÑOZ
PRESIDENTE MUNICIPAL



L.C.P. FERNANDO MARTIN VARGAS DURAN
ENCARGADO DE HACIENDA MUNICIPAL



DEPARTAMENTO DE
OBRAS PÚBLICAS
MUNICIPIO DE:
PONCITLÁN, JAL.

ARQ. CARLOS CAMPOS RUIZ
DIRECTOR DE OBRAS PÚBLICAS



LIC. JOEL NAVARRO PEREZ
SINDICO MUNICIPAL



GOBIERNO MUNICIPAL DE PONCITLÁN, JALISCO
ESTADOS UNIDOS MEXICANOS

ING. CLEMENTE LOMELI FLORES 2012 - 2015
DIRECTOR DE GESTION DE PROYECTOS