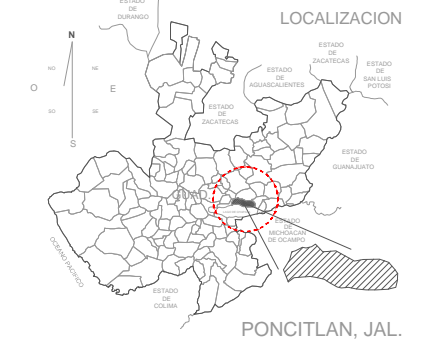
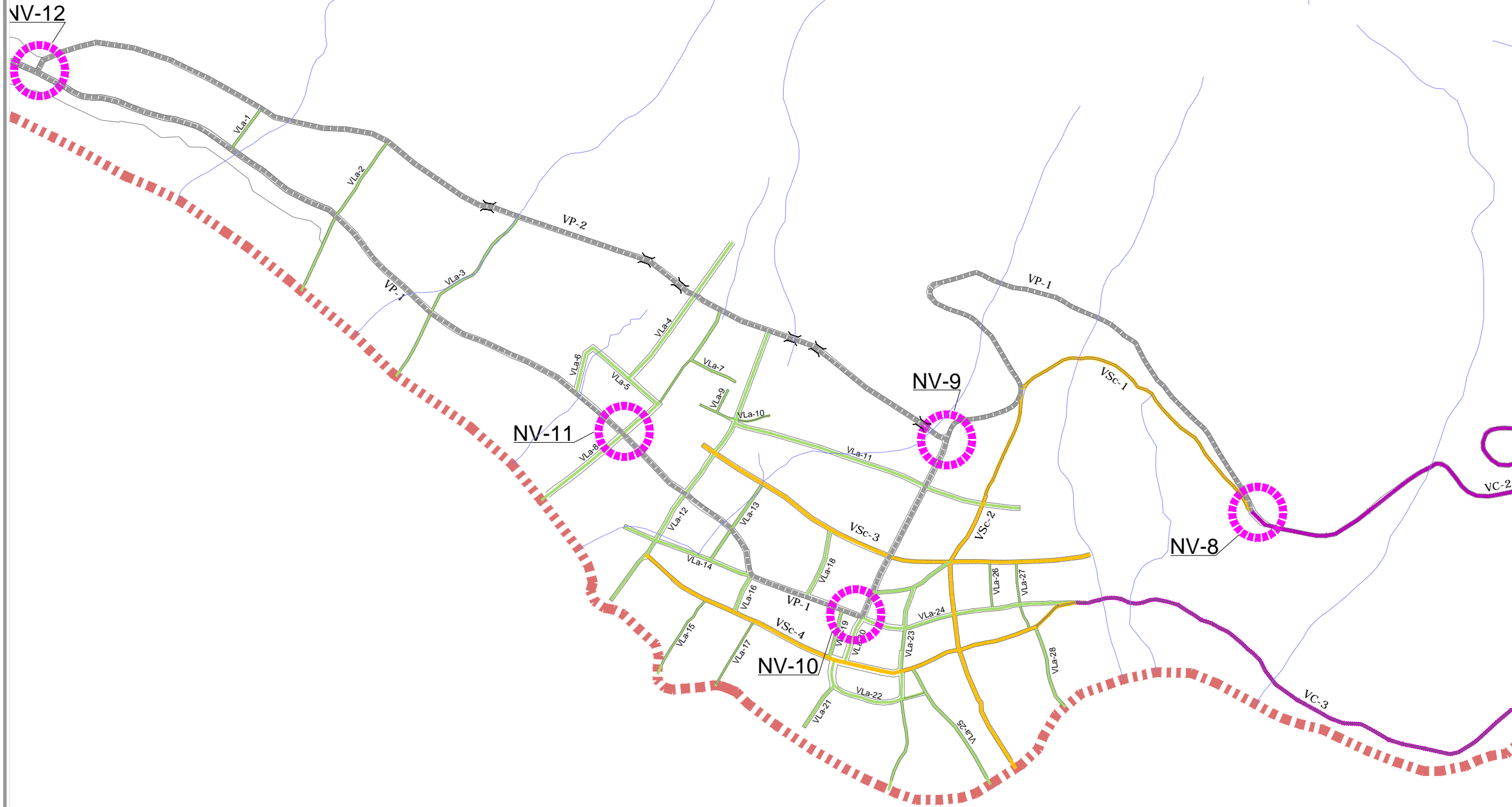


IV - San Pedro Itzican / UT-07



PROGRAMA MUNICIPAL DE DESARROLLO URBANO

MUNICIPIO DE PONCITLAN, JAL.

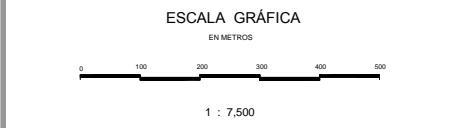
SIMBOLOGÍA

LÍMITES		ÁREAS URBANAS	
	LÍMITE DEL ÁREA DE ESTUDIO		CASERIO DISPERSO
	LÍMITE DEL ÁREA DE APLICACIÓN		TRAZA URBANA
	UNIDAD TERRITORIAL		
	LÍMITE MUNICIPAL		

ESTRUCTURA TERRITORIAL

	VIALIDAD REGIONAL TIPO A
	VIALIDAD REGIONAL TIPO B
	VIALIDAD REGIONAL TIPO C
	VIALIDAD COLECTORA
	VIALIDAD COLECTORA MENOR
	VIALIDAD PRINCIPAL
	VIALIDAD SUBCOLECTORA Tipo a
	VIALIDAD LOCAL
	NODO VIAL
	PUENTE

PLANO:	NUM:
ESTRUCTURA VIAL	E3-4
	FEBRERO 2015



Elaboro: **UTS** Arquitectura
Urbanismo & Territorio Sensible

Coordinación:
Arq. Gabriel Perez Perez

Equipo:
Arq. Fco. Javier Alvarez Ramirez
Arq. Ismael Martinez Morua