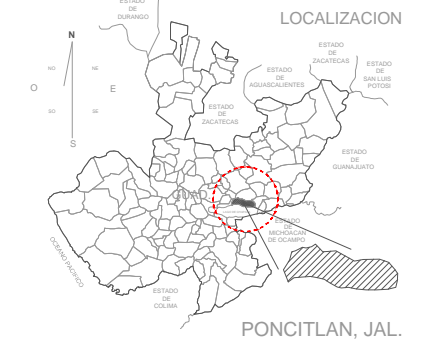
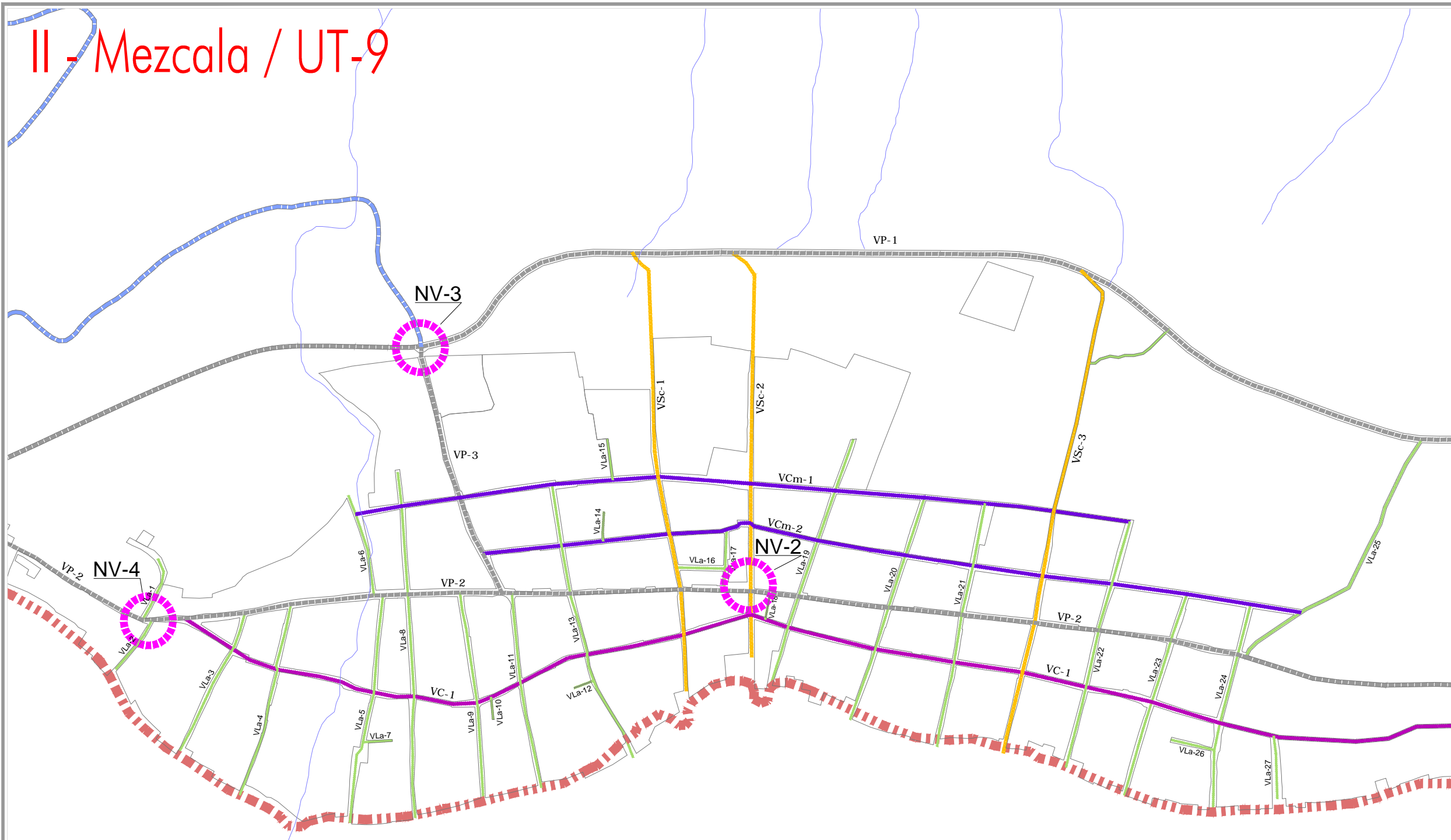


# II - Mezcala / UT-9



## PROGRAMA MUNICIPAL DE DESARROLLO URBANO

MUNICIPIO DE PONCITLAN, JAL.

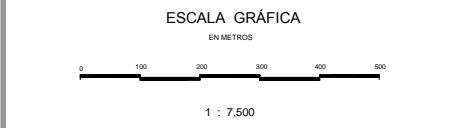
**SIMBOLOGÍA**

<b>LIMITES</b>	<b>AREAS URBANAS</b>
LIMITE DEL AREA DE ESTUDIO	CASERIO DISPERSO
LIMITE DEL AREA DE APLICACION	TRAZA URBANA
UNIDAD TERRITORIAL	
LIMITE MUNICIPAL	

**ESTRUCTURA TERRITORIAL**

VIALIDAD REGIONAL TIPO A
VIALIDAD REGIONAL TIPO B
VIALIDAD REGIONAL TIPO C
VIALIDAD COLECTORA
VIALIDAD COLECTORA MENOR
VIALIDAD PRINCIPAL
VIALIDAD SUBCOLECTORA Tipo a
VIALIDAD LOCAL
NODO VIAL
PUENTE

PLANO: **ESTRUCTURA VIAL** NUM: **E3-2**  
 FEBRERO 2015



Elaboro: **UTS Arquitectura**  
 Urbanismo & Territorio Sensible

Coordinación:  
 Arq. Gabriel Perez Perez  
 Equipo:  
 Arq. Fco. Javier Alvarez Ramirez  
 Arq. Ismael Martinez Morua