

XV - San Jose Ornelas / UT-02

VR-A3

NV-4

VCm-2

VP-1

NV-5

VLa-8

VLa-9

VLa-10

VLa-11

VLa-2

VLa-3

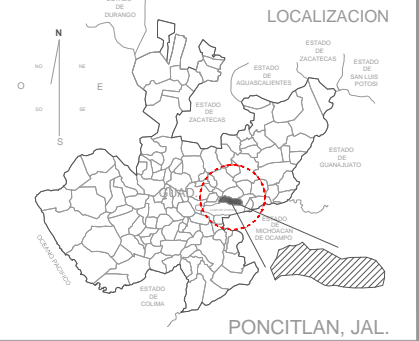
VLa-4

VLa-5

VLa-7

VLa-6

VLa-1



PROGRAMA MUNICIPAL DE DESARROLLO URBANO

MUNICIPIO DE PONCITLAN, JAL.

SIMBOLOGÍA

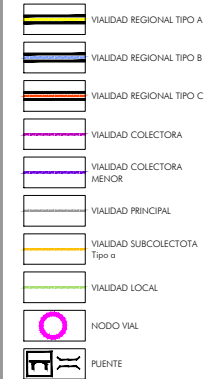
LIMITES



AREAS URBANAS



ESTRUCTURA TERRITORIAL



PLANO:

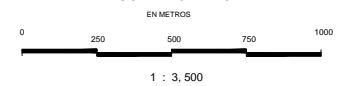
ESTRUCTURA VIAL

NUM:

E3-16

FEBRERO 2015

ESCALA GRÁFICA



Elabora:

UTS Arquitectura
Urbanismo & Territorio Sensible

Coordinación:

Arq. Gabriel Perez Perez
Equipo:
Arq. Fco. Javier Alvarez Ramirez
Arq. Ismael Martinez Morua



H. AYUNTAMIENTO DE
PONCITLAN
2012-2015
GOBIERNO DEL ESTADO DE JALISCO

