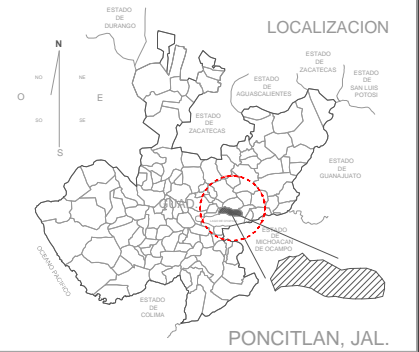
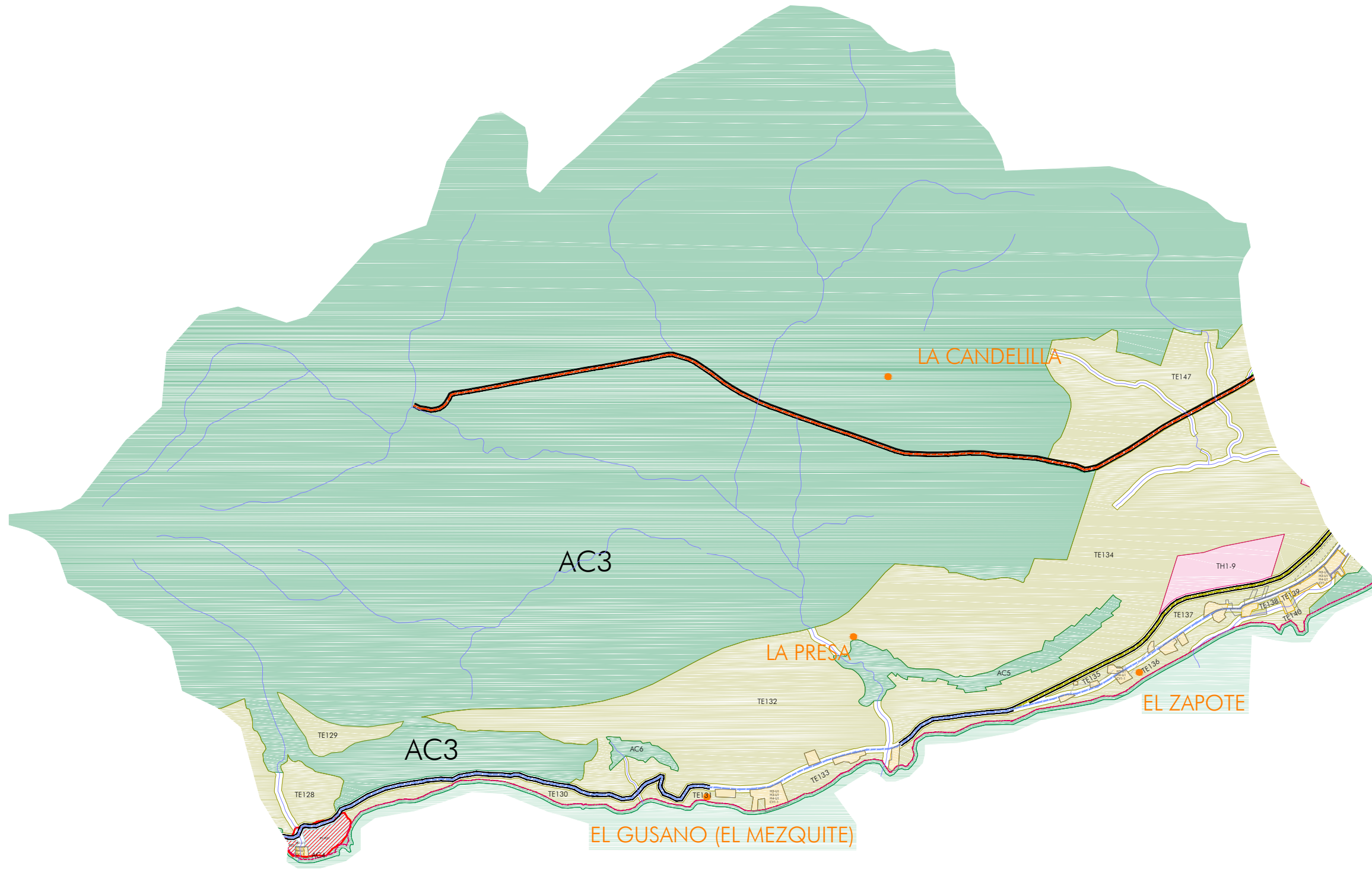


UT-6




PROGRAMA MUNICIPAL DE DESARROLLO URBANO

MUNICIPIO DE PONCITLAN, JAL.

SIMBOLOGÍA

LIMITES	AREAS URBANAS
LIMITE DEL AREA DE ESTUDIO	CASERO DISPERSO
LIMITE RESTRICCION FEDERAL (Sego Chapala)	TRAZA URBANA
RESTRICCION LINEA ELECTRICA	HIDROLOGIA
INFRAESTRUCTURA	ESCURRIMIENTOS
CANAL DE REGO	RESGOS
ESTRUCTURA TERRITORIAL	POLIGONOS DE DESLAVE
VALIDAD REGIONAL TIPO A	POLIGONOS DE DESPLAZAMIENTO Y COLAPSO DE SUELO
VALIDAD REGIONAL TIPO B	VALIDAD COLECTORA MEJOR
VALIDAD REGIONAL TIPO C	VALIDAD PRINCIPAL
VALIDAD COLECTORA	VALIDAD SUBCOLECTORA Tipo α
USO DE SUELO	E-U INSTALACIONES ESPECIALES URBANAS
HJ HABITACIONAL JARDIN	E-R INSTALACIONES ESPECIALES REGIONALES
H-FU UNIFAMILIAR / COMERCIO BARRIAL	E-B EQUIPAMIENTO BARRIAL
H-FV UNIFAMILIAR / COMERCIO VECINAL	E-C EQUIPAMIENTO CENTRAL
TE TURISTICO ECOLOGICO	E-U EQUIPAMIENTO URBANO
TR TURISTICO CAMPESTRE	I-R INFRAESTRUCTURA REGIONAL
TH TURISTICO HOTELERO	SD SERVICIOS DISTRICTALES
TS SERVICIOS TURISMO	AE-N ACTIVIDADES EXTRACTIVAS NO METALICAS
GH GRANJAS Y HUERTOS	PC PRODUCCION
AC AREAS DE CONSERVACION ECOLOGICA	I INDUSTRIA LIGERA Y DE RIESGO BAJO
AG AREAS AGROPECUARIAS	I-M INDUSTRIA MEDIANA Y DE RIESGO MEDIO
EV-B ESPACIOS VERDES, ABERTOS Y RECREATIVOS BARRIALES	I-P INDUSTRIA PESADA Y DE RIESGO ALTO
EV-R ESPACIOS VERDES Y ABERTOS REGIONALES	AT AREAS DE TRANSICION
EV-C ESPACIOS VERDES Y ABERTOS CENTRALES	A-U AREA URBANA PONCITLAN / CULTZED
ER EQUIPAMIENTO REGIONAL	PP-PC PATRIMONIO CULTURAL
EV-Y EQUIPAMIENTO VECINAL	

PLANO: ZONIFICACION SECUNDARIA
 H. MUNI: E2
UT-6
 FEBRERO 2015



Elabora: **UTS** Arquitectura
 Urbanismo & Territorio Sensible
 Coordinación: Arq. Gabriel Perez Perez
 Equipo: Arq. Fco. Javier Alvarez Ramirez
 Arq. Ismael Martinez Morua