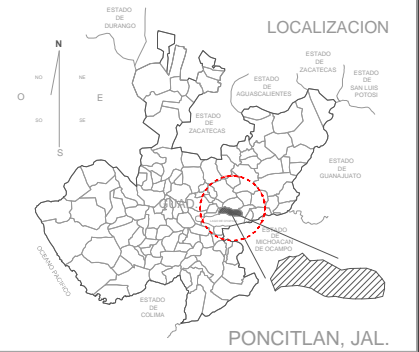
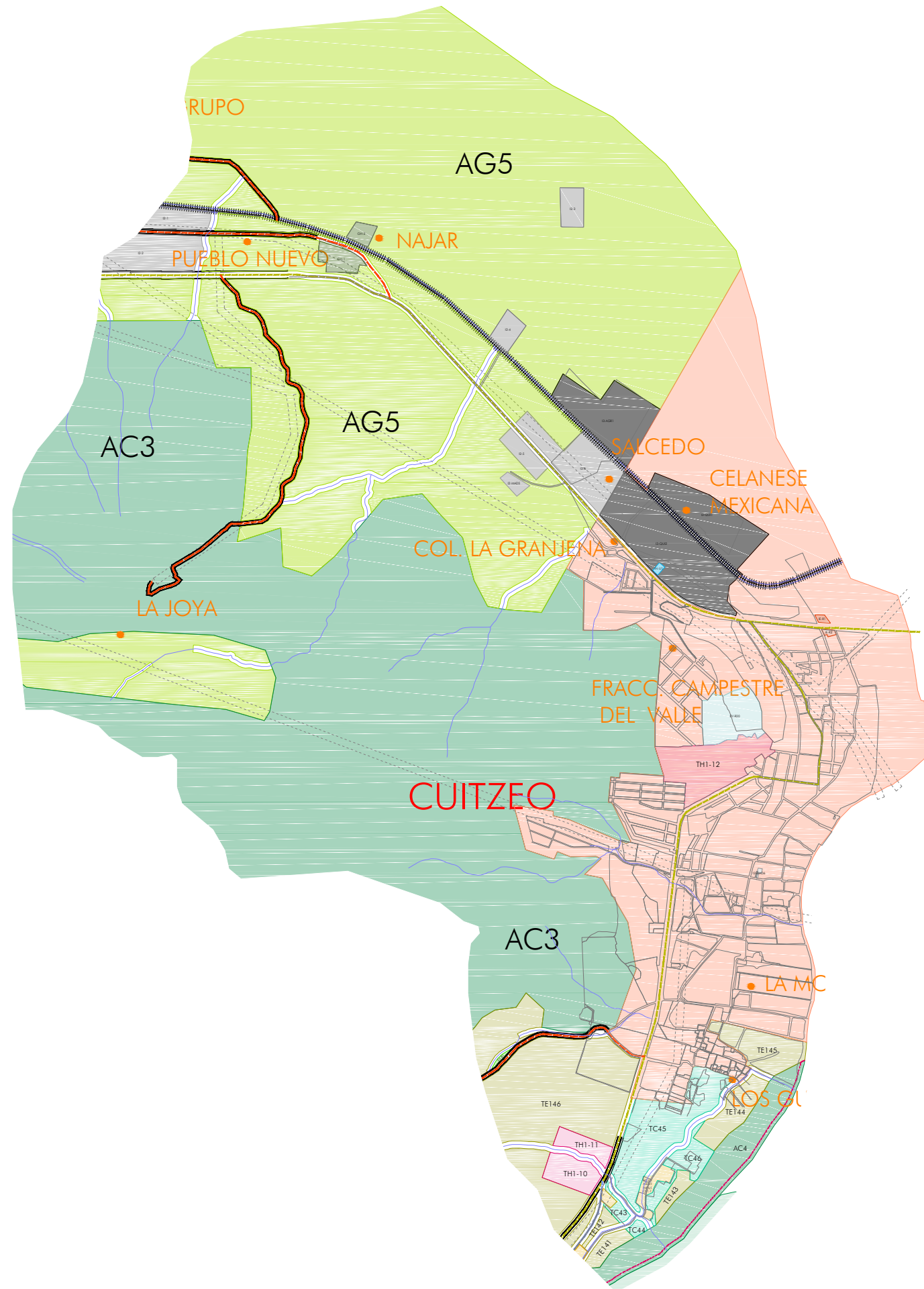


# UT-5



## PROGRAMA MUNICIPAL DE DESARROLLO URBANO


MUNICIPIO DE PONCITLAN, JAL.

### SIMBOLOGÍA

<b>LIMITES</b>	<b>ÁREAS URBANAS</b>
LIMITE DEL AREA DE ESTUDIO	CASERO DISPERSO
LIMITE RESTRICCIÓN FEDERAL (Bajo Chopala)	TRAZA URBANA
RESTRICCIÓN LINEA ELÉCTRICA	<b>HIDROLOGÍA</b>
CANAL DE REGO	ESCURRIMIENTOS
<b>INFRAESTRUCTURA</b>	<b>RIESGOS</b>
CANAL DE REGO	POLÍGONOS DE DESLIZE
<b>ESTRUCTURA TERRITORIAL</b>	POLÍGONOS DE DESPLAZAMIENTO Y COLAPSO DE SUELO
VALIDAD REGIONAL TIPO A	VALIDAD COLECTORA MEJOR
VALIDAD REGIONAL TIPO B	VALIDAD PRINCIPAL
VALIDAD REGIONAL TIPO C	VALIDAD SUBCOLECTORA Tipo α
VALIDAD COLECTORA	<b>USO DE SUELO</b>
HJ	E-U
H-U	E-R
H-B	E-B
H-V	E-C
H-T	I-U
H-TE	I-R
H-TC	S-D
H-TU	AE-N
H-TH	FSC
H-CH	I
H-AC	I-M
H-AQ	I-H
H-EV-B	AT
H-EV-R	A-U
H-EV-C	P-PC
H-EV-R	
H-EV-Y	

PLANO: **ZONIFICACION SECUNDARIA** NUM: **UT-5**

FEBRERO 2015



Elaboro: **UTS Arquitectura** Urbanismo & Territorio Sensible

Coordinación: Arq. Gabriel Perez Perez

Equipo: Arq. Fco. Javier Alvarez Ramirez, Arq. Ismael Martinez Morua