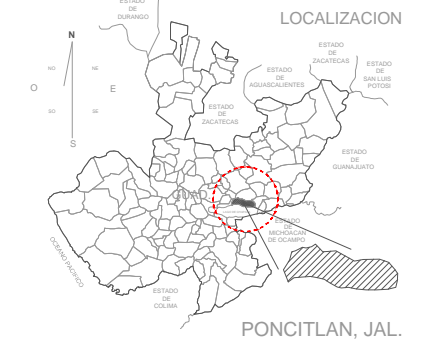
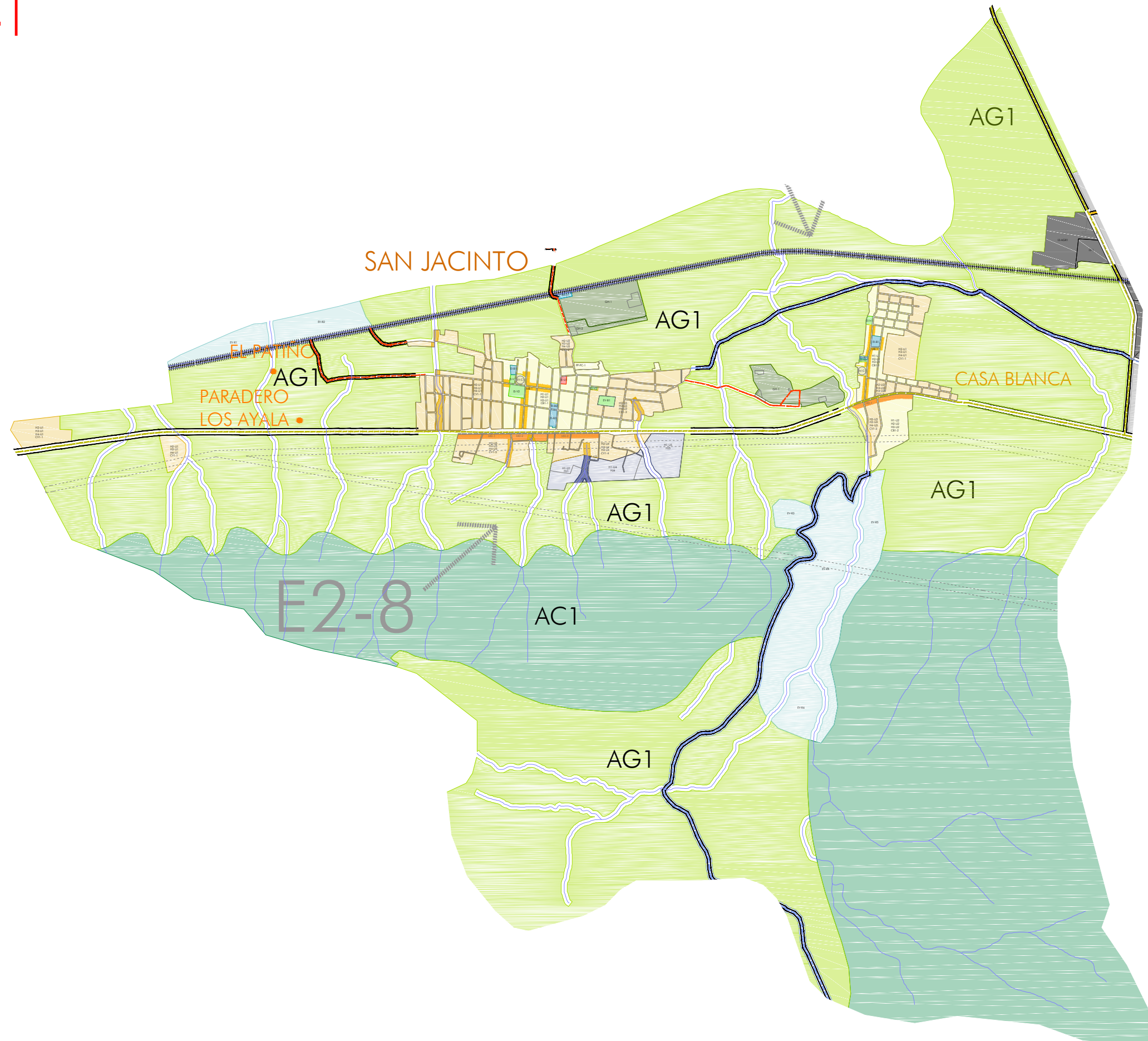


UT-1




PROGRAMA MUNICIPAL DE DESARROLLO URBANO

MUNICIPIO DE PONCITLAN, JAL.

SIMBOLOGÍA

LIMITES	ÁREAS URBANAS
LIMITE DEL AREA DE ESTUDIO	CASERO DISPERSO
LIMITE RESTRICCIÓN FEDERAL (Bajo Chapala)	TRAZA URBANA
RESTRICCIÓN LÍNEA ELÉCTRICA	HIDROLOGÍA
CANAL DE RIEGO	ESCURRIMIENTOS
INFRAESTRUCTURA	RIESGOS
VALIDAD REGIONAL TIPO A	POLÍGONOS DE DESLAVE
VALIDAD REGIONAL TIPO B	POLÍGONOS DE DESPLAZAMIENTO Y COLAPSO DE SUELO
VALIDAD REGIONAL TIPO C	VALIDAD COLECTORA MEJOR
VALIDAD COLECTORA	VALIDAD PRINCIPAL
USO DE SUELO	VALIDAD SUBCOLECTORA Tipo a
HJ HABITACIONAL JARDÍN	E-U INSTALACIONES ESPECIALES URBANAS
H-B UNIFAMILIAR / COMERCIO BARRIAL	E-R INSTALACIONES ESPECIALES REGIONALES
H-C UNIFAMILIAR / COMERCIO VECINAL	E-B EQUIPAMIENTO BARRIAL
TE TURÍSTICO ECOLÓGICO	E-C EQUIPAMIENTO CENTRAL
TC TURÍSTICO CAMPESTRE	I-U INFRAESTRUCTURA URBANA
TH TURÍSTICO HOTELERO	I-R INFRAESTRUCTURA REGIONAL
GH GRANJAS Y HUERTOS	S-D SERVICIOS DISTRITALES
AC ÁREAS DE CONSERVACIÓN ECOLÓGICA	AE-N ACTIVIDADES EXTRACTIVAS NO METÁLICAS
AG ÁREAS AGROPECUARIAS	P-A AGRICULTURA
EV-B ESPACIOS VERDES, ABIERTOS Y RECREATIVOS BARRIALES	I-L INDUSTRIA LIGERA Y DE RIESGO BAJO
EV-R ESPACIOS VERDES Y ABIERTOS REGIONALES	I-M INDUSTRIA MEDIANA Y DE RIESGO MEDIO
EV-C ESPACIOS VERDES Y ABIERTOS CENTRALES	I-H INDUSTRIA PESADA Y DE RIESGO ALTO
E-R EQUIPAMIENTO REGIONAL	AT ÁREAS DE TRANSICIÓN
E-B EQUIPAMIENTO VECINAL	A-U ÁREA URBANA PONCITLAN / CUTZEDO
	P-PC PATRIMONIO CULTURAL

PLANO: **ZONIFICACION SECUNDARIA** NUM: **E2**
UT-1
 FEBRERO 2015



Elaboro: **UTS Arquitectura**
 Urbanismo & Territorio Sensible
 Coordinación: Arq. Gabriel Perez Perez
 Equipo: Arq. Fco. Javier Alvarez Ramirez
 Arq. Ismael Martinez Morua