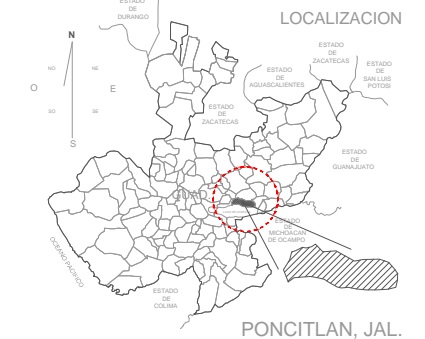
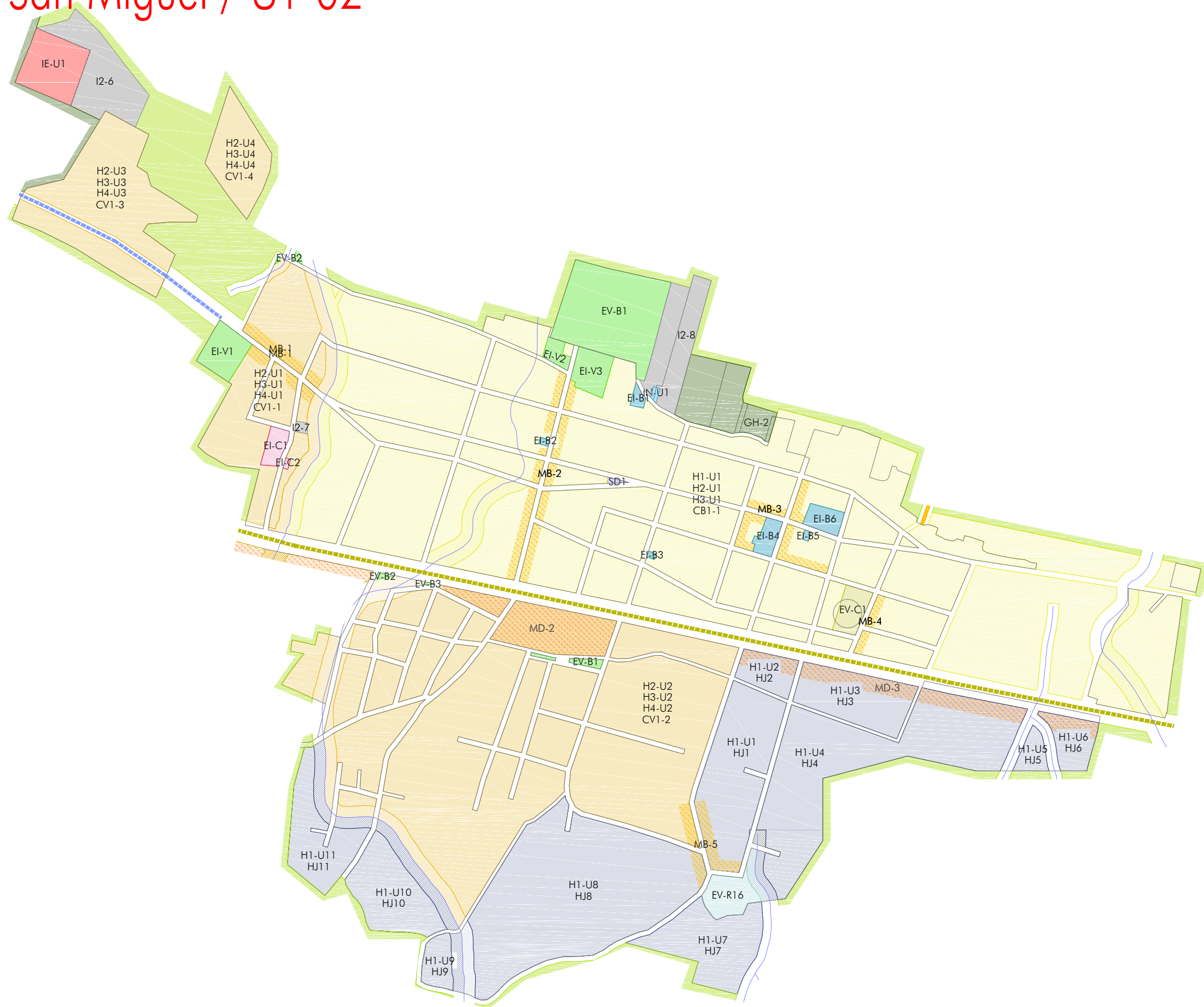


# VI - San Miguel / UT-02



## PROGRAMA MUNICIPAL DE DESARROLLO URBANO

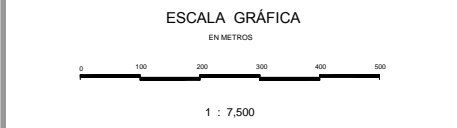
MUNICIPIO DE PONCITLAN, JAL.

**SIMBOLOGÍA**

<b>LIMITES</b>	<b>AREAS URBANAS</b>
<ul style="list-style-type: none"> <li>LIMITE DEL AREA DE ESTUDIO</li> <li>LIMITE DEL AREA DE APLICACION</li> <li>UNIDAD TERRITORIAL</li> <li>LIMITE MUNICIPAL</li> <li>LIMITE RESTRICCION FEDERAL (Sego Chapala)</li> </ul>	<ul style="list-style-type: none"> <li>CASERO DISPERSO</li> <li>TRAZA URBANA</li> </ul>
<b>INFRAESTRUCTURA</b>	<b>HIDROLOGIA</b>
<ul style="list-style-type: none"> <li>CANAL DE REGO</li> </ul>	<ul style="list-style-type: none"> <li>ESCURRIMIENTOS</li> </ul>
<b>ESTRUCTURA TERRITORIAL</b>	<b>RIESGOS</b>
<ul style="list-style-type: none"> <li>VALIDAD REGIONAL TIPO A</li> <li>VALIDAD REGIONAL TIPO B</li> <li>VALIDAD REGIONAL TIPO C</li> <li>VALIDAD COLECTORA</li> </ul>	<ul style="list-style-type: none"> <li>POLIGONOS DE DESLAVE</li> <li>POLIGONOS DE DESPLAZAMIENTO Y COLAPSO DE SUELO</li> </ul>
<b>USO DE SUELO</b>	<b>VALIDAD COLECTORA MEJOR</b>
<ul style="list-style-type: none"> <li>HABITACIONAL JARDIN</li> <li>UNIFAMILIAR / COMERCIO BARRIAL REGIONALES</li> <li>UNIFAMILIAR / COMERCIO VECINAL</li> <li>TURISTICO ECOLOGICO</li> <li>TURISTICO CAMPESTRE</li> <li>TURISTICO HOTELERO SERVICIOS MINORIA</li> <li>GRANJAS Y HUERTOS</li> <li>AREAS DE CONSERVACION ECOLOGICA</li> <li>AREAS AGROPECUARIAS</li> <li>ESPACIOS VERDES, ABERTOS Y RECREATIVOS BARRIALES</li> <li>ESPACIOS VERDES Y ABERTOS REGIONALES</li> <li>ESPACIOS VERDES Y ABERTOS CENTRALES</li> <li>EQUIPAMIENTO REGIONAL</li> <li>EQUIPAMIENTO VECINAL</li> </ul>	<ul style="list-style-type: none"> <li>VALIDAD PRINCIPAL</li> <li>VALIDAD SUBCOLECTORA TIPO a</li> </ul>
<b>USO DE SUELO</b>	<b>USO DE SUELO</b>
<ul style="list-style-type: none"> <li>HJ</li> <li>HJ-U</li> <li>HJ-R</li> <li>HJ-B</li> <li>HJ-C</li> <li>HJ-D</li> <li>HJ-E</li> <li>HJ-F</li> <li>HJ-G</li> <li>HJ-H</li> <li>HJ-I</li> <li>HJ-J</li> <li>HJ-K</li> <li>HJ-L</li> <li>HJ-M</li> <li>HJ-N</li> <li>HJ-O</li> <li>HJ-P</li> <li>HJ-Q</li> <li>HJ-R</li> <li>HJ-S</li> <li>HJ-T</li> <li>HJ-U</li> <li>HJ-V</li> <li>HJ-W</li> <li>HJ-X</li> <li>HJ-Y</li> <li>HJ-Z</li> </ul>	<ul style="list-style-type: none"> <li>INSTALACIONES ESPECIALES URBANAS</li> <li>INSTALACIONES ESPECIALES REGIONALES</li> <li>EQUIPAMIENTO BARRIAL</li> <li>EQUIPAMIENTO CENTRAL</li> <li>INFRAESTRUCTURA URBANA</li> <li>INFRAESTRUCTURA REGIONAL</li> <li>SERVICIOS DISTRICTALES</li> <li>ACTIVIDADES EXTRACTIVAS NO METALICAS</li> <li>PROCCOLA</li> <li>INDUSTRIA LIGERA Y DE RIESGO BAJO</li> <li>INDUSTRIA MEDIANA Y DE RIESGO MEDIO</li> <li>INDUSTRIA PESADA Y DE RIESGO ALTO</li> <li>AREAS DE TRANSICION</li> <li>AREA URBANA PONCITLAN / CUTZEO</li> <li>PATRIMONIO CULTURAL</li> </ul>

PLANO: **ZONIFICACION SECUNDARIA** NUM: **E2-6**

FEBRERO 2015



Elabora: **UTS Arquitectura**  
Urbanismo & Territorio Sensible

Coordinación: Arq. Gabriel Perez Perez  
Equipo: Arq. Fco. Javier Alvarez Ramirez  
Arq. Ismael Martinez Morua