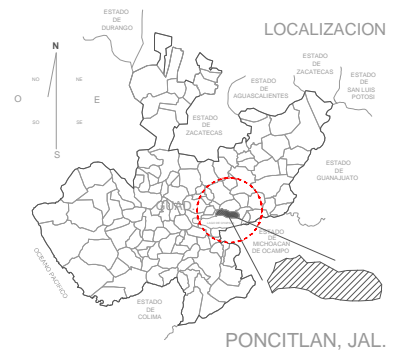
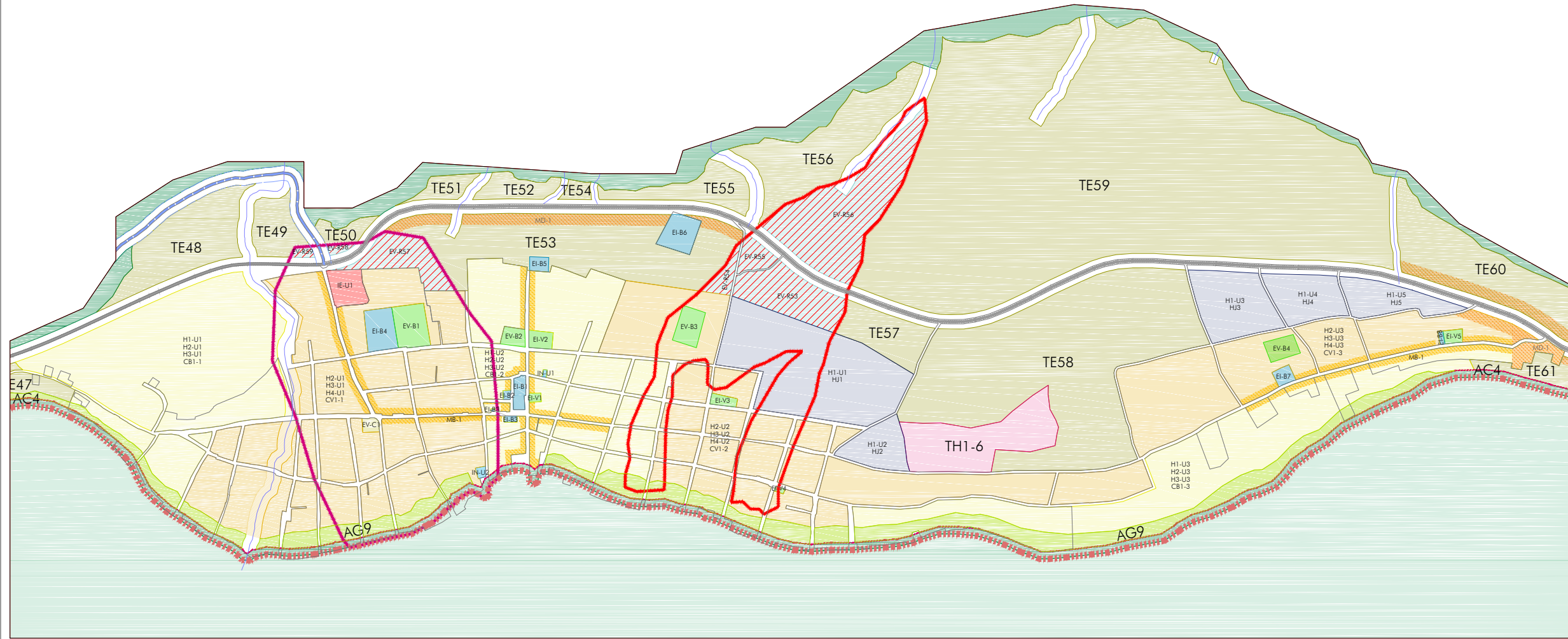


II - Mezcala / UT-9



PROGRAMA MUNICIPAL DE DESARROLLO URBANO

MUNICIPIO DE PONCITLAN, JAL.



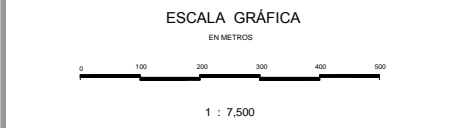
SIMBOLOGÍA

LIMITES	ÁREAS URBANAS
--- LIMITE DEL AREA DE ESTUDIO	--- CASERO DISPERSO
--- LIMITE DEL AREA DE APLICACION	--- TRAZA URBANA
--- UNIDAD TERRITORIAL	HIDROLOGIA
--- LIMITE MUNICIPAL	--- ESCLURRIMIENTOS
--- LIMITE RESTRICCION FEDERAL (Sego Chapala)	RIESGOS
INFRAESTRUCTURA	--- POLIGONOS DE DESLASE
--- CANAL DE REGO	--- POLIGONOS DE DESPLAZAMIENTO Y COLAPSO DE SUELO
ESTRUCTURA TERRITORIAL	USO DE SUELO
--- VALIDAD REGIONAL TIPO A	--- VALIDAD COLECTORA MEJOR
--- VALIDAD REGIONAL TIPO B	--- VALIDAD PRINCIPAL
--- VALIDAD REGIONAL TIPO C	--- VALIDAD SUBCOLECTORA Tipo a
--- VALIDAD COLECTORA	HU HABITACIONAL JARDIN
	HU-1 UNIFAMILIAR / COMERCIO BARRIAL
	HU-2 UNIFAMILIAR / COMERCIO VECINAL
	TE TURISTICO ECOLOGICO
	TC TURISTICO CAMPESTRE
	TH TURISTICO HOTELERO SENSICION MARRIA
	CH GRANJAS Y HUERTOS
	AC AREAS DE CONSERVACION ECOLOGICA
	AG AREAS AGROPECUARIAS
	EV-B ESPACIOS VERDES, ABIERTOS Y RECREATIVOS BARRIALES
	EV-R ESPACIOS VERDES Y ABIERTOS REGIONALES
	EV-C ESPACIOS VERDES Y ABIERTOS CENTRALES
	ER EQUIPAMIENTO REGIONAL
	EV EQUIPAMIENTO VECINAL
	E-U INSTALACIONES ESPECIALES URBANAS
	E-R INSTALACIONES ESPECIALES REGIONALES
	EB EQUIPAMIENTO BARRIAL
	EC EQUIPAMIENTO CENTRAL
	EU INFRAESTRUCTURA URBANA
	ER INFRAESTRUCTURA REGIONAL
	SD SERVICIOS DISTRITALES
	AE-N ACTIVIDADES EXTRACTIVAS NO METALICAS
	PC PROCCICOLA
	I INDUSTRIA UGERA Y DE RIESGO BAJO
	M INDUSTRIA MEDIANA Y DE RIESGO MEDIO
	B INDUSTRIA PESADA Y DE RIESGO ALTO
	AT AREAS DE TRANSICION
	B-Y AREA LIBANA PONCITLAN / CUTZEO
	PP-PC PATRIMONIO CULTURAL

PLANO: **ZONIFICACION SECUNDARIA**

HUM: **E2-2**

FEBRERO 2015



Elaboro: **UTS Arquitectura**
Urbanismo & Territorio Sensible

Coordinación: Arq. Gabriel Perez Perez

Equipo: Arq. Fco. Javier Alvarez Ramirez
Arq. Ismael Martinez Morua