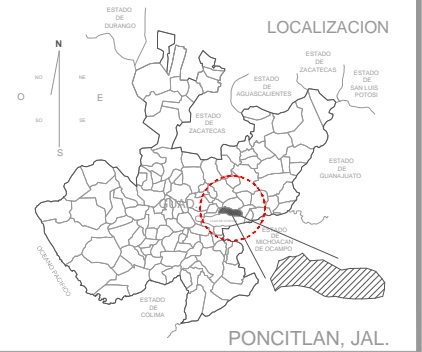
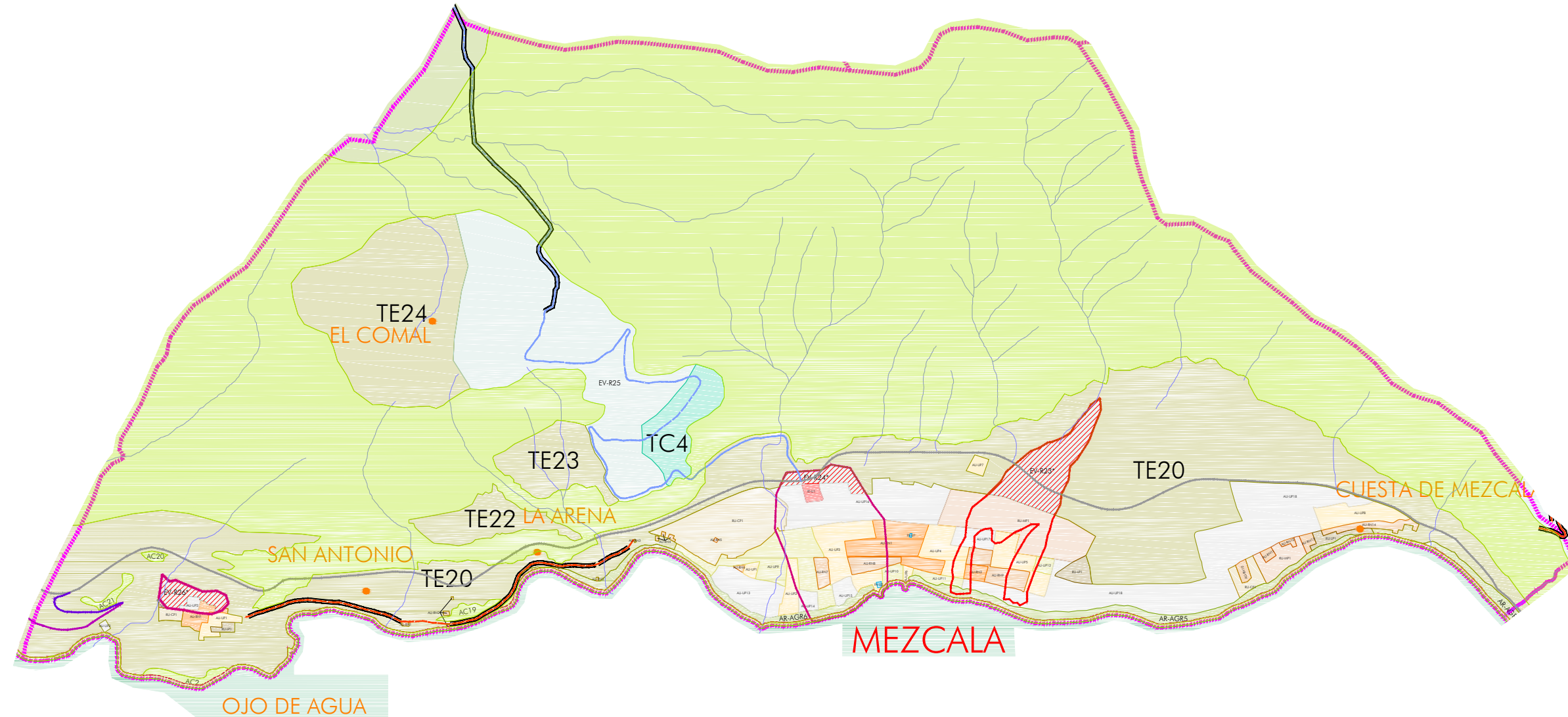


UT-9




PROGRAMA MUNICIPAL DE DESARROLLO URBANO

MUNICIPIO DE PONCITLAN, JAL.

SIMBOLOGÍA

LIMITES	AREAS URBANAS
LIMITE DEL AREA DE ESTUDIO	CASERO DISPERSO
LIMITE DEL AREA DE APLICACION	HIROLOGIA
UNIDAD TERRITORIAL	ESCURRIMIENTOS
LIMITE MUNICIPAL	RIESGOS
LIMITE RESTRICCION FEDERAL (Bajo Chapala)	POLIGONOS DE DESLAIVE
RESTRICCION LINEA ELECTRICA	POLIGONOS DE DESPLAZAMIENTO Y COLAPSO DE SUELO
INFRAESTRUCTURA	ESTRUCTURA TERRITORIAL
CANAL REGO	VIALIDAD COLECTORA MENOR
VIALIDAD REGIONAL TIPO A	VIALIDAD PRINCIPAL
VIALIDAD REGIONAL TIPO B	VIALIDAD SUBCOLECTORA TIPO α
VIALIDAD REGIONAL TIPO C	VIALIDAD COLECTORA
VIALIDAD COLECTORA	USO DE SUELO
USO DE SUELO	GRANJAS Y HUERTOS
AU-RN 80-100%	AC AREAS DE CONSERVACION ECOLOGICA
AU-RN 60-80%	AP-AGR AREAS AGROPECUARIAS
AU-UP 40-60%	AP-PBC AREAS PISCICOLAS
AU-UP 20-40%	AI AREAS INDUSTRIALES
RU-CP AREAS DE RESERVA URBANA A CORTO PLAZO	E-U INSTALACIONES ESPECIALES URBANAS
RU-LP AREAS DE RESERVA URBANA A MEDIANO PLAZO	E-R INSTALACIONES ESPECIALES REGIONALES
RU-LP AREAS DE RESERVA URBANA A LARGO PLAZO	IU-U INFRAESTRUCTURA URBANA
EV-B ESPACIOS VERDES, ABIERTOS Y RECREATIVOS BARRIALES	IU-R INFRAESTRUCTURA REGIONAL
EV-R ESPACIOS VERDES Y ABIERTOS REGIONALES	AE-N ACTIVIDADES EXTRACTIVAS NO METALICAS
E-R EQUIPAMIENTO REGIONAL	AT AREAS DE TRANSICION
TE TURISTICO ECOLOGICO	AU-PONCITLAN / CUTIZIO
TC TURISTICO CAMPESTRE	PP-PC PATRIMONIO CULTURAL

PLANO:	NUM:
ZONIFICACION PRIMARIA	E1
	UT-9
	FEBRERO 2015



Elaboro:	Coordinación:
UTS Arquitectura Urbanismo & Territorio Sensible	Arq. Gabriel Perez Perez
	Equipo:
	Arq. Fco. Javier Alvarez Ramirez
	Arq. Ismael Martinez Morua