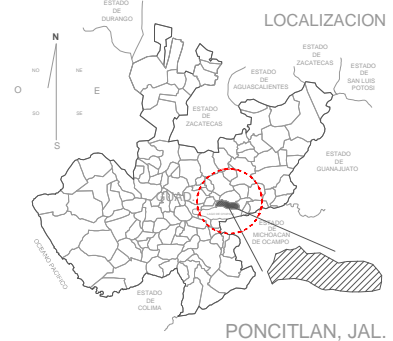
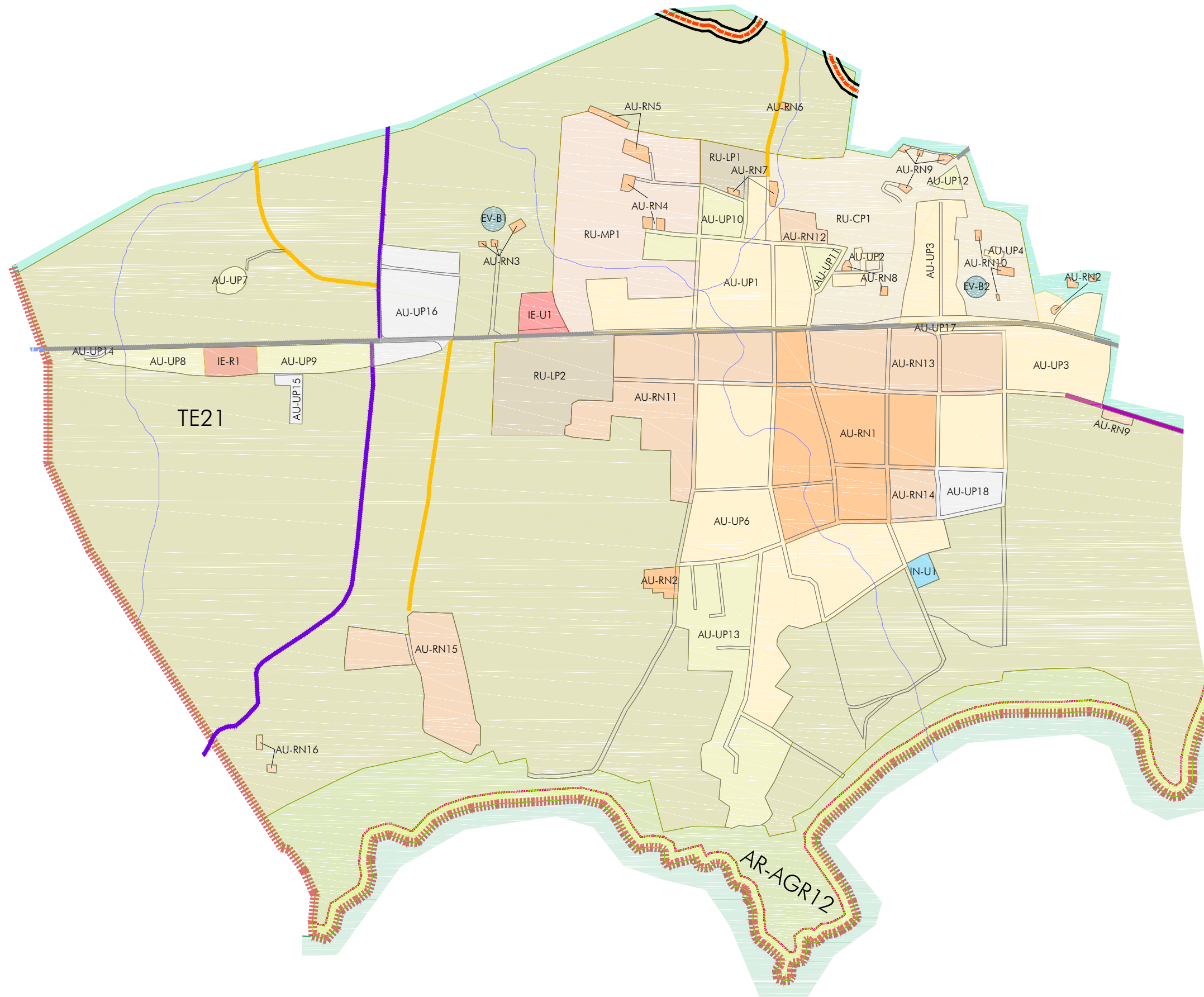


VII - San Juan Tecomatlan / UT-10



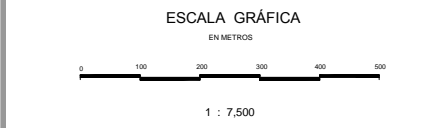
PROGRAMA MUNICIPAL DE DESARROLLO URBANO

MUNICIPIO DE PONCITLAN, JAL.

SIMBOLOGÍA

LIMITES	ÁREAS URBANAS
LIMITE DEL AREA DE ESTUDIO	CASERO DISPERSO
LIMITE DEL AREA DE APLICACION	TRAZA URBANA
UNIDAD TERRITORIAL	HIROLOGIA
LIMITE MUNICIPAL	ESCURRIMIENTOS
LIMITE RESTRICCIÓN FEDERAL (Sego Chapala)	RIESGOS
RESTRICCIÓN LINEA ELECTRICA	POLIGONOS DE DESLASE
INFRAESTRUCTURA	POLIGONOS DE DESPLAZAMIENTO Y COLAPSO DE SUELO
CANAL REGO	ESTRUCTURA TERRITORIAL
VALIDAD REGIONAL TIPO A	VALIDAD COLECTORA MENOR
VALIDAD REGIONAL TIPO B	VALIDAD PRINCIPAL
VALIDAD REGIONAL TIPO C	VALIDAD SUBCOLECTORA TIPO a
VALIDAD COLECTORA	USO DE SUELO
AU-RN ÁREAS DE RENOVACION URBANA 80 - 100%	CH GRANJAS Y HUERTOS
AU-RN ÁREAS DE RENOVACION URBANA 60 - 80%	AC ÁREAS DE CONSERVACION ECOLOGICA
AU-UP ÁREAS DE URBANIZACION PROGRESIVA 40 - 60%	AR-AGR ÁREAS AGROPECUARIAS
AU-UP ÁREAS DE URBANIZACION PROGRESIVA 20 - 40%	AR-PBC ÁREAS PESQUICOLAS
AU-UP ÁREAS DE URBANIZACION PROGRESIVA 0 - 20%	A-I ÁREAS INDUSTRIALES
RU-CP ÁREAS DE RESERVA URBANA A CORTO PLAZO	E-U INSTALACIONES ESPECIALES URBANAS
RU-LP ÁREAS DE RESERVA URBANA A MEDIANO PLAZO	E-R INSTALACIONES ESPECIALES REGIONALES
RU-LP ÁREAS DE RESERVA URBANA A LARGO PLAZO	IN-U INFRAESTRUCTURA URBANA
EV-B ESPACIOS VERDES, ABIERTOS Y RECREATIVOS BARRIALES	IN-R INFRAESTRUCTURA REGIONAL
EV-R ESPACIOS VERDES Y ABIERTOS REGIONALES	AE-N ACTIVIDADES EXTRACTIVAS NO METALICAS
ER EQUIPAMIENTO REGIONAL	AT ÁREAS DE TRANSICION
TE TURISTICO ECOLOGICO	AR-AGR12 AREA URBANA PONCITLAN / CULTIZO
TC TURISTICO CAMPESTRE	PT-PC PATRIMONIO CULTURAL

PLANO: **ZONIFICACION PRIMARIA** NUM: **E1-7**
FEBRERO 2015



Elaboro: **UTS Arquitectura**
Urbanismo & Territorio Sensible

Coordinación: Arq. Gabriel Perez Perez
Equipo: Arq. Fco. Javier Alvarez Ramirez
Arq. Ismael Martinez Morua