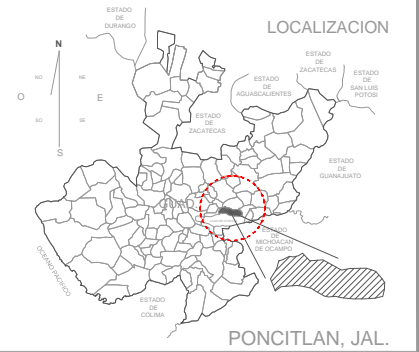
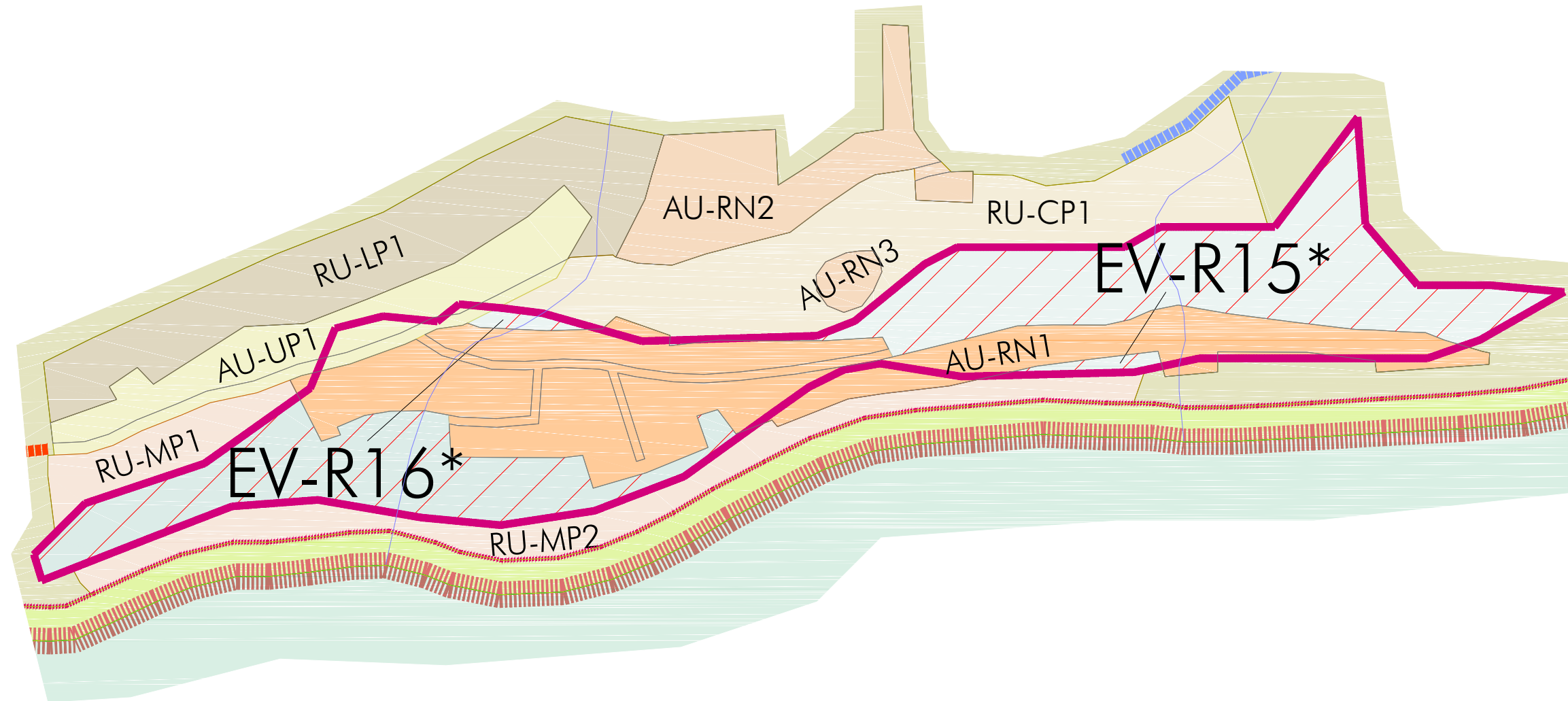


# XV - La Zapotera / UT-07



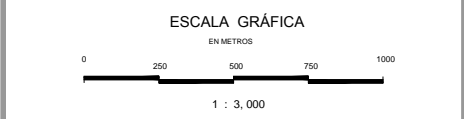
## PROGRAMA MUNICIPAL DE DESARROLLO URBANO

MUNICIPIO DE PONCITLAN, JAL.

### SIMBOLOGÍA

<b>LIMITES</b>	<b>AREAS URBANAS</b>
LIMITE DEL AREA DE ESTUDIO	CASERO DISPERSO
LIMITE DEL AREA DE APLICACION	TRAZA URBANA
UNIDAD TERRITORIAL	<b>HIROLOGIA</b>
LIMITE MUNICIPAL	ESCURRIMIENTOS
LIMITE RESTRICCION FEDERAL (Sego Chopala)	<b>RIESGOS</b>
RESTRICCION LINEA ELECTRICA	POLIGONOS DE DESLIZAMIENTO
<b>INFRAESTRUCTURA</b>	POLIGONOS DE DESPLAZAMIENTO Y COLAPSO DE SUELO
CANAL REGO	<b>ESTRUCTURA TERRITORIAL</b>
<b>ESTRUCTURA TERRITORIAL</b>	VALIDAD REGIONAL TIPO A
VALIDAD REGIONAL TIPO B	VALIDAD PRINCIPAL
VALIDAD REGIONAL TIPO C	VALIDAD SUBCOLECTORA Tipo alpha
VALIDAD COLECTORA	<b>USO DE SUELO</b>
AU-RN 80 - 100%	GRANJAS Y HUERTOS
AU-RN 60 - 80%	AREAS DE CONSERVACION ECOLOGICA
AU-UP 40 - 60%	AREAS AGROPECUARIAS
AU-UP 20 - 40%	AREAS PISCICOLAS
AU-UP 0 - 20%	AREAS INDUSTRIALES
AREAS DE RESERVA URBANA A CORTO PLAZO	INSTALACIONES ESPECIALES URBANAS
AREAS DE RESERVA URBANA A MEDIANO PLAZO	INSTALACIONES ESPECIALES REGIONALES
AREAS DE RESERVA URBANA A LARGO PLAZO	INFRAESTRUCTURA URBANA
ESPACIOS VERDES, ABIERTOS Y RECREATIVOS BARRIALES	INFRAESTRUCTURA REGIONAL
ESPACIOS VERDES Y ABIERTOS REGIONALES	ACTIVIDADES EXTRACTIVAS NO METALICAS
EQUIPAMIENTO REGIONAL	AREAS DE TRANSICION
TURISTICO ECOLOGICO	AREA URBANA PONCITLAN / CULTIZCO
TURISTICO CAMPESTRE	PATRIMONIO CULTURAL

PLANO: **ZONIFICACION PRIMARIA** NUM: **E1-15**  
FEBRERO 2015



Elaboro: **UTS Arquitectura** Urbanismo & Territorio Sensible  
Coordinación: Arq. Gabriel Perez Perez  
Equipo: Arq. Fco. Javier Alvarez Ramirez, Arq. Ismael Martinez Morua