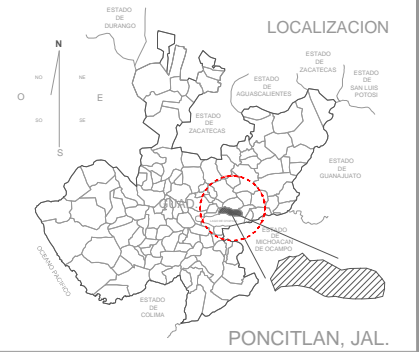
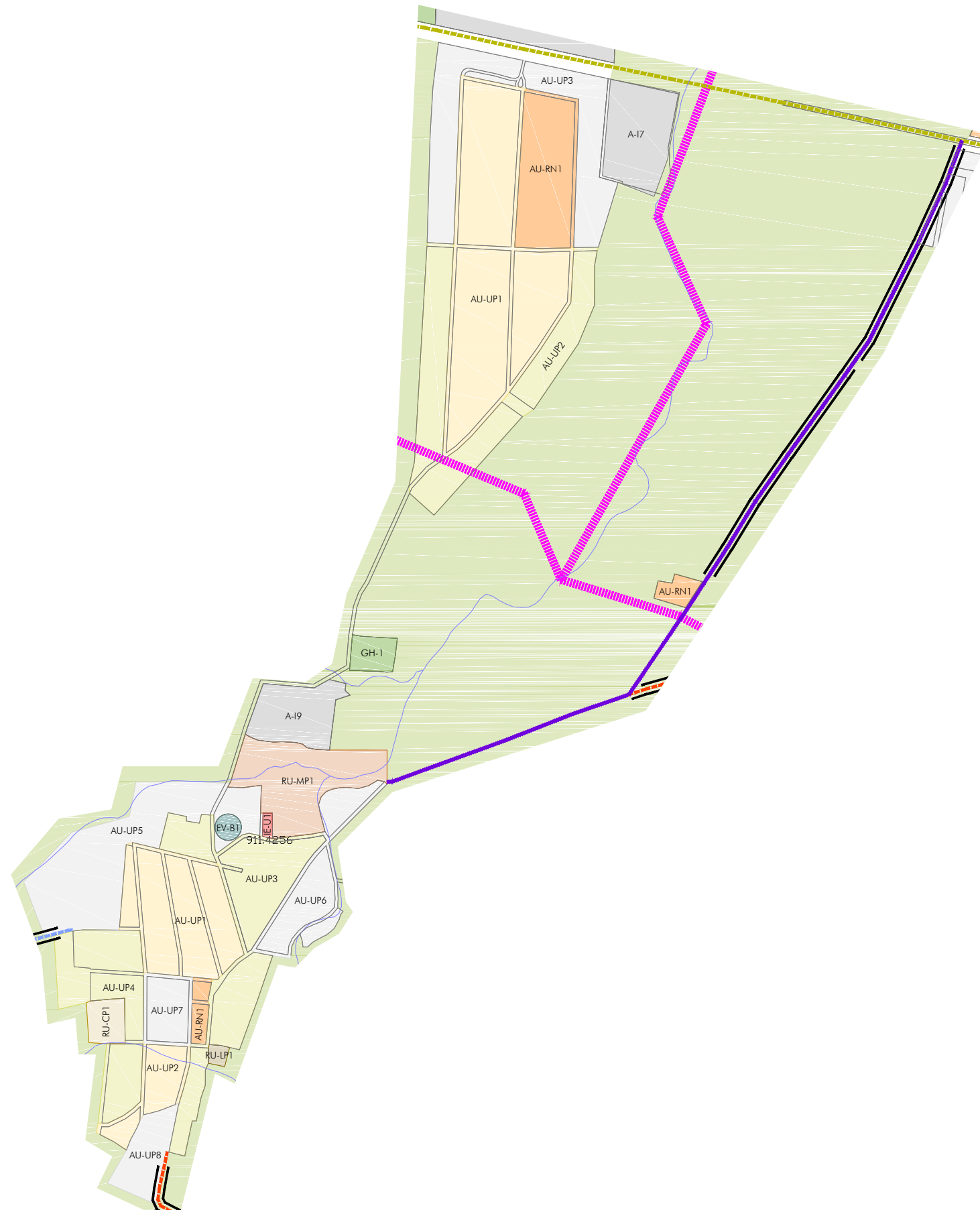


XIV - San Sebastian / Granja San Miguel / UT-02 - UT-08



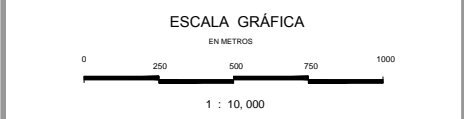
PROGRAMA MUNICIPAL DE DESARROLLO URBANO

MUNICIPIO DE PONCITLAN, JAL.

SIMBOLOGÍA

LIMITES	AREAS URBANAS
LIMITE DEL AREA DE ESTUDIO	CASERO DISPERSO
LIMITE DEL AREA DE APLICACION	TRAZA URBANA
UNIDAD TERRITORIAL	HIROLOGIA
LIMITE MUNICIPAL	ESCURRIMIENTOS
LIMITE RESTRICCION FEDERAL (Bajo Chapala)	RIESGOS
RESTRICCION LINEA ELECTRICA	POLIGONOS DE DESLAVE
INFRAESTRUCTURA	POLIGONOS DE DESPLAZAMIENTO Y COLAPSO DE SUELO
CANAL REGO	ESTRUCTURA TERRITORIAL
VALIDAD REGIONAL TIPO A	VALIDAD COLECTORA MENOR
VALIDAD REGIONAL TIPO B	VALIDAD PRINCIPAL
VALIDAD REGIONAL TIPO C	VALIDAD SUBCOLECTORA Tipo α
VALIDAD COLECTORA	USO DE SUELO
AU-RN AREAS DE RENOVACION URBANA 80 - 100%	GH GRANJAS Y HUERTOS
AU-RN AREAS DE RENOVACION URBANA 60 - 80%	AC AREAS DE CONSERVACION ECOLOGICA
AU-UP AREAS DE URBANIZACION PROGRESIVA 40 - 60%	AR-AGR AREAS AGROPECUARIAS
AU-UP AREAS DE URBANIZACION PROGRESIVA 20 - 40%	AR-PBC AREAS PESQUICOLAS
AU-UP AREAS DE URBANIZACION PROGRESIVA 0 - 20%	A-I AREAS INDUSTRIALES
RU-CP AREAS DE RESERVA URBANA A CORTO PLAZO	E-U INSTALACIONES ESPECIALES URBANAS
RU-MP AREAS DE RESERVA URBANA A MEDIANO PLAZO	E-R INSTALACIONES ESPECIALES REGIONALES
RU-LP AREAS DE RESERVA URBANA A LARGO PLAZO	IN-U INFRAESTRUCTURA URBANA
EV-B ESPACIOS VERDES, ABIERTOS Y RECREATIVOS BARRIALES	IN-R INFRAESTRUCTURA REGIONAL
EV-R ESPACIOS VERDES Y ABIERTOS REGIONALES	AE-N ACTIVIDADES EXTRACTIVAS NO METALICAS
ER EQUIPAMIENTO REGIONAL	AT AREAS DE TRANSICION
TE TURISTICO ECOLOGICO	AU-PONCITLAN / CULTIZO AREA URBANA PONCITLAN / CULTIZO
TC TURISTICO CAMPESTRE	PP-PC PATRIMONIO CULTURAL

PLANO: **ZONIFICACION PRIMARIA** NUM: **E1-14**
FEBRERO 2015



Elaboro: **UTS Arquitectura** Urbanismo & Territorio Sensible
Coordinación: Arq. Gabriel Perez Perez
Equipo: Arq. Fco. Javier Alvarez Ramirez, Arq. Ismael Martinez Morua