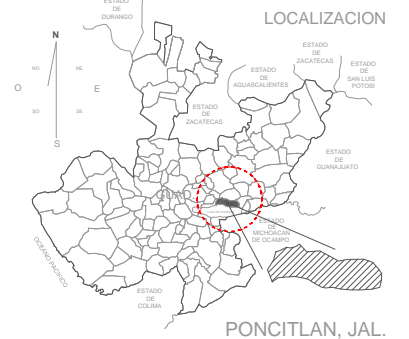
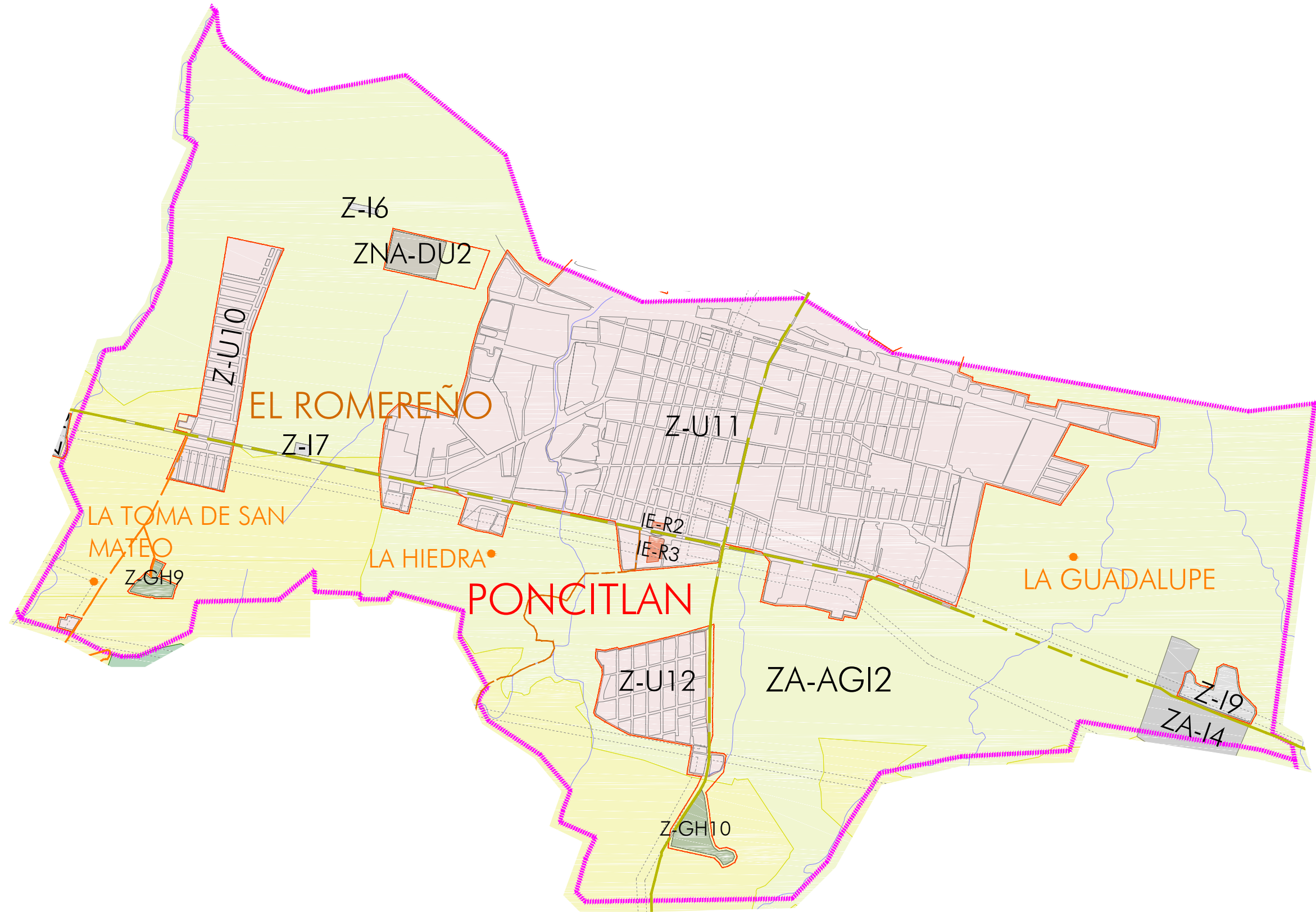


# UT-3



## PROGRAMA MUNICIPAL DE DESARROLLO URBANO


MUNICIPIO DE PONCITLAN, JAL.

### SIMBOLOGÍA

<b>LIMITES</b>	<b>AREAS URBANAS</b>
LIMITE DEL AREA DE ESTUDIO	CASERIO DISPERSO
LIMITE DEL AREA DE APLICACION	TRAZA URBANA
UNIDAD TERRITORIAL	<b>MEDIO FISICO NATURAL</b>
LIMITE MUNICIPAL	CUERPOS DE AGUA
RESTRICCION LINEA ELECTRICA	LAGO DE CHARALA
LIMITE DEL AREA URBANA ACTUAL	<b>RIESGOS</b>
PRINCIPALES CENTROS DE POBLACION	POLIGONOS DE DESLAVE
<b>ESTRUCTURA TERRITORIAL</b>	POLIGONOS DE DESPLAZAMIENTO Y COLAPSO DE SUELO
CARRETERA FEDERAL	
CARRETERA MUNICIPAL 2 CARRILES	
TERRACERIA, 2 CARRILES CON REVESTIMIENTO (tipo E)	
BRECHAS Y CAMINOS	
CAMINO DE TIERRA	
LINEA FERROCARRIL	
<b>USO DE SUELO</b>	
Z-U ZONA URBANIZADA	ZA-AGRO ZONA APTA PARA EL DESARROLLO AGROPECUARIO
ZA-DU ZONA APTA PARA EL DESARROLLO URBANO	SE ZONA SUSCEPTIBLE DE PROTECCION ECOLOGICA
ZNA-DU ZONA NO APTA PARA EL DESARROLLO URBANO	ZA-PBC ZONA APTA PARA EL DESARROLLO PISCICOLA
ZA-TE ZONA APTA PARA EL TURISMO ECOLOGICO	Z-GR ZONA APTA PARA GRANJAS Y HUERTOS
ZA-TC ZONA APTA PARA EL TURISMO CAMPESTRE	Z-I ZONA INDUSTRIAL
ZA-AQ ZONA APTA PARA EL DESARROLLO DE LA AGRICULTURA	ZA-I ZONA APTA PARA LA INDUSTRIA
I-ER INSTALACIONES ESPECIALES REGIONALES	AE-N ACTIVIDADES EXTRACTIVAS NO METALICAS

PLANO: **SINTESIS DEL ESTADO ACTUAL**  
 AREAS APTAS PARA EL DESARROLLO URBANO, TURISTICO E INDUSTRIAL

NUM: **UT-3**  
 FEBRERO 2015



Elaboro:

**UTS** Arquitectura  
 Urbanismo & Territorio Sensible

Coordinación:  
 Arq. Gabriel Perez Perez

Equipo:  
 Arq. Fco. Javier Alvarez Ramirez  
 Arq. Ismael Martinez Morua