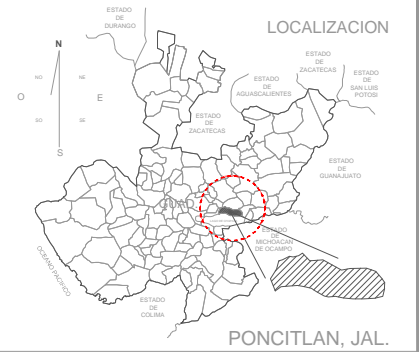
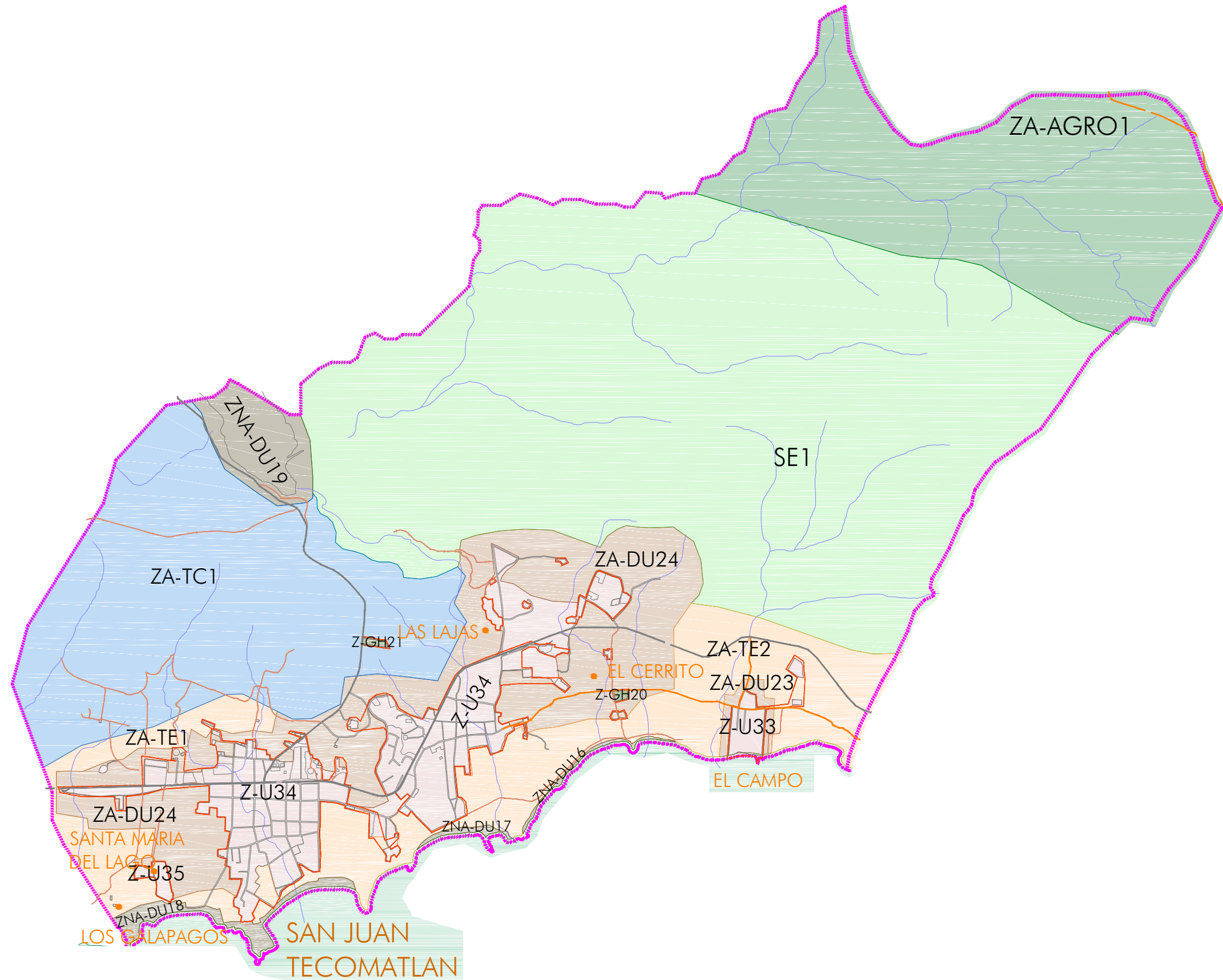


UT-10



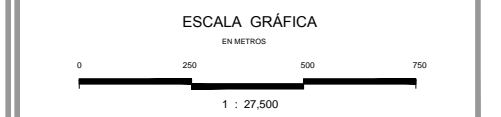
PROGRAMA MUNICIPAL DE DESARROLLO URBANO

MUNICIPIO DE PONCITLAN, JAL.

SIMBOLOGÍA

LIMITES	AREAS URBANAS
LIMITE DEL AREA DE ESTUDIO	CASERIO DISPERSO
LIMITE DEL AREA DE APLICACION	TRAZA URBANA
UNIDAD TERRITORIAL	MEDIO FISICO NATURAL
LIMITE MUNICIPAL	CUERPOS DE AGUA
RESTRICCIÓN LINEA ELECTRICA	LAGO DE CHARALA
LIMITE DEL AREA URBANA ACTUAL	RIESGOS
PRINCIPALES CENTROS DE POBLACION	POLIGONOS DE DESLAVE
ESTRUCTURA TERRITORIAL	POLIGONOS DE DESPLAZAMIENTO Y COAJUPO DE SUELO
CARRETERA FEDERAL	CARRETERA MUNICIPAL 2 CARRILES
TERRACERIA, 2 CARRILES CON REVESTIMIENTO (Tipo E)	BRECHAS Y CAMINOS
CAMINO DE TIERRA	CAMINO DE TIERRA
LINEA FERROCARRIL	CAMINO DE TIERRA
USO DE SUELO	LINEA FERROCARRIL
Z-U ZONA URBANIZADA	ZA-AGRO ZONA APTA PARA EL DESARROLLO AGROPECUARIO
ZA-DU ZONA APTA PARA EL DESARROLLO URBANO	SE ZONA SUSCEPTIBLE DE PROTECCION ECOLOGICA
ZNA-DU ZONA NO APTA PARA EL DESARROLLO URBANO	ZA-PBC ZONA APTA PARA EL DESARROLLO PISCICOLA
ZA-TE ZONA APTA PARA EL TURISMO ECOLOGICO	Z-CH ZONA APTA PARA GRANJAS Y HUERTOS
ZA-TC ZONA APTA PARA EL TURISMO CAMPESTRE	Z-I ZONA INDUSTRIAL
ZA-AQ ZONA APTA PARA EL DESARROLLO DE LA AGRICULTURA	ZA-I ZONA APTA PARA LA INDUSTRIA
I-ER INSTALACIONES ESPECIALES REGIONALES	AE-N ACTIVIDADES EXTRACTIVAS NO METALICAS

PLANO: **SINTESIS DEL ESTADO ACTUAL** NUM: D7
UT-10
 AREAS APTAS PARA EL DESARROLLO URBANO, TURISTICO E INDUSTRIAL FEBRERO 2015



Elaboro: **UTS Arquitectura**
 Urbanismo & Territorio Sensible
 Coordinación: Arq. Gabriel Perez Perez
 Equipo: Arq. Fco. Javier Alvarez Ramirez, Arq. Ismael Martinez Morua