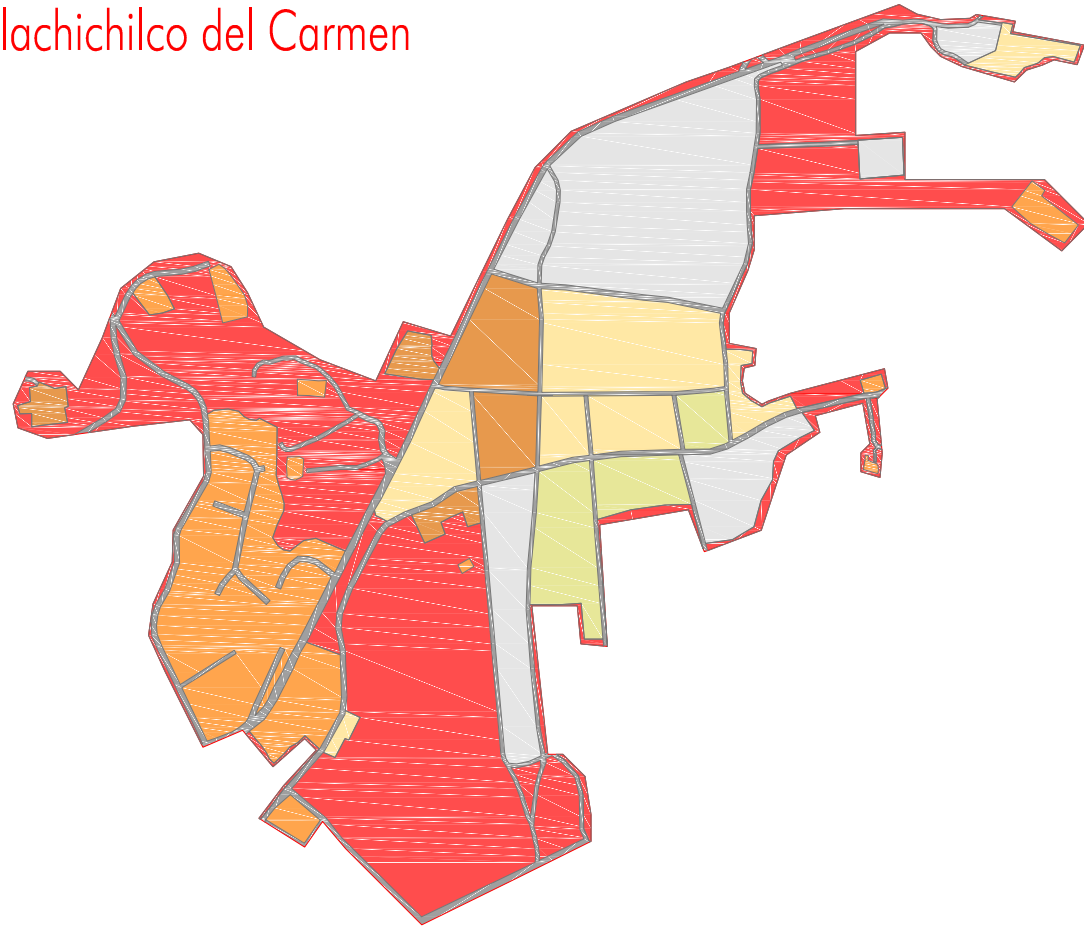



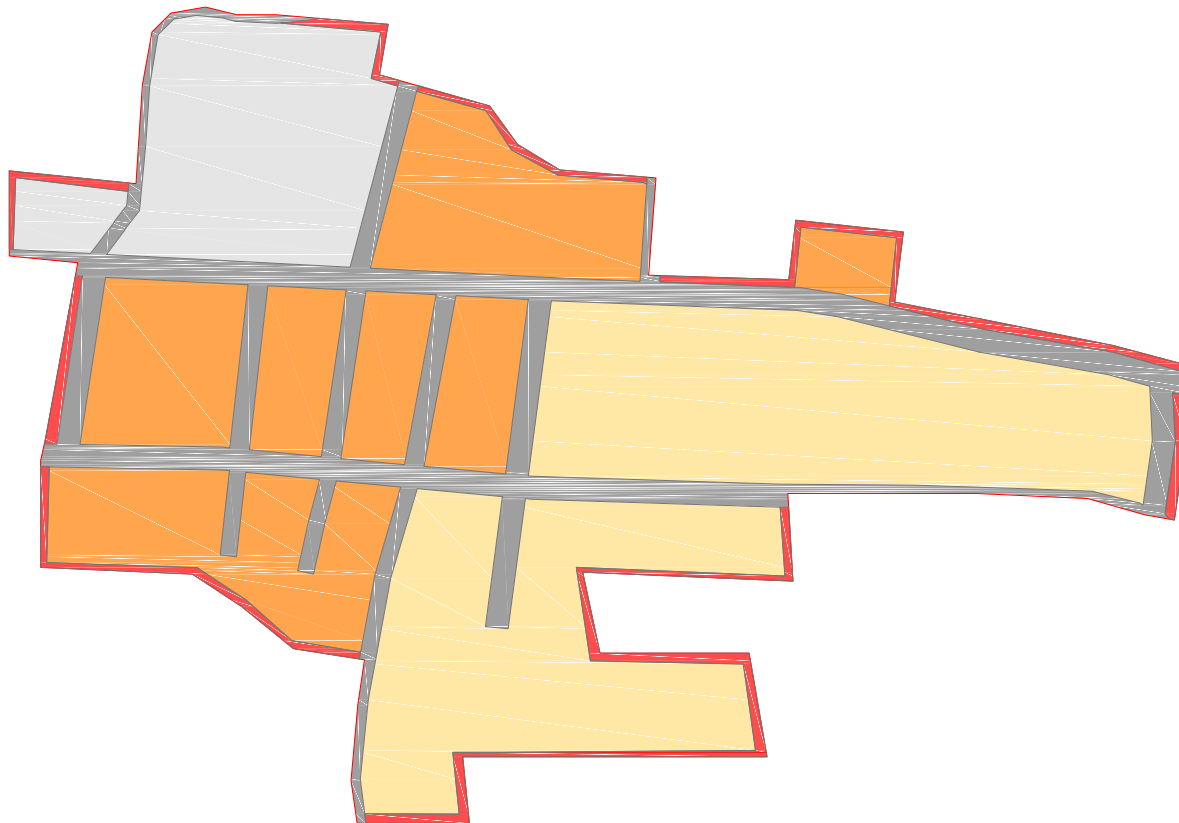
Tlachichilco del Carmen



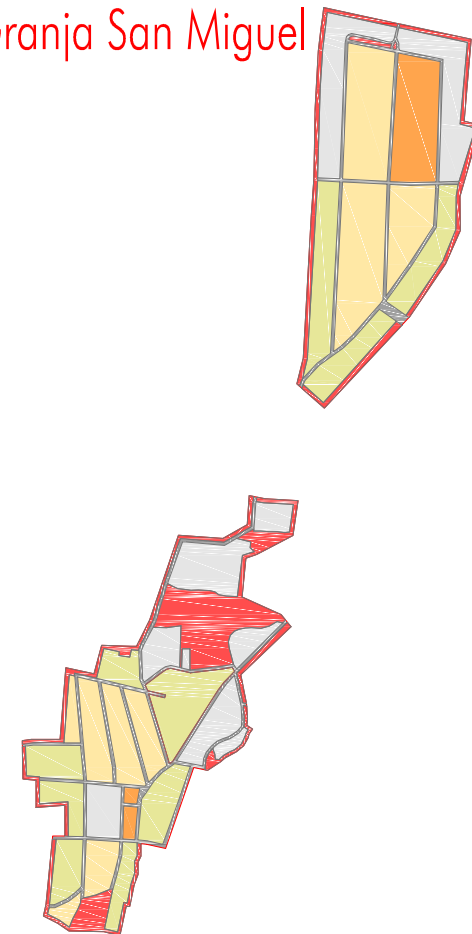
Agua Caliente



Ojo de Agua



San Sebastian / Granja San Miguel










PROGRAMA MUNICIPAL DE DESARROLLO URBANO

MUNICIPIO DE PONCITLAN, JAL.

SIMBOLOGÍA

PORCENTAJE DE CONSOLIDACION EN AREAS URBANAS

-  80-100%
-  60-80%
-  40-60%
-  20-40%
-  0-20%
-  Áreas agrícolas interurbanas
-  Vialidades y Zona Federal

PLANO:
CONSOLIDACION EN
AREAS URBANAS

NUM:
D4a-3

FEBRERO 2015

SIN ESCALA

Elaboro:
UTS Arquitectura
Urbanismo & Territorio Sensible

Coordinación:
Arq. Gabriel Perez Perez
Equipo:
Arq. Fco. Javier Alvarez Ramirez
Arq. Ismael Martinez Morua



H. AYUNTAMIENTO DE
PONCITLAN
2012-2015
GOBIERNO DEL ESTADO DE JALISCO

