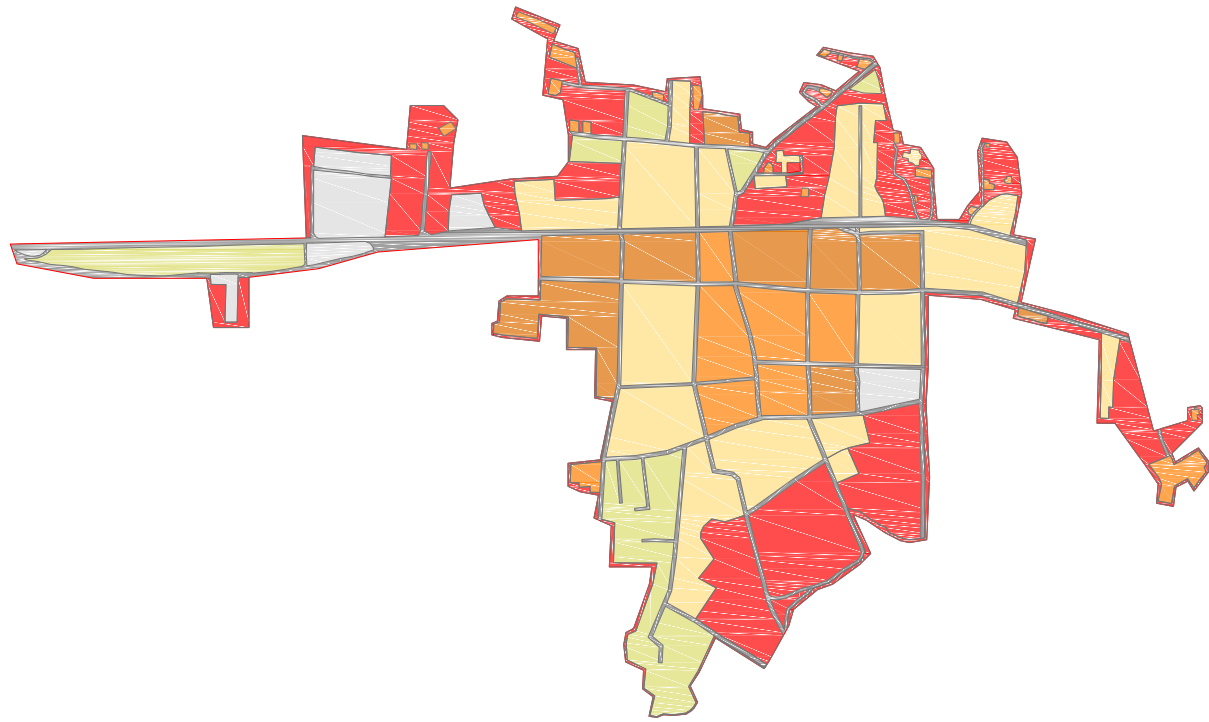
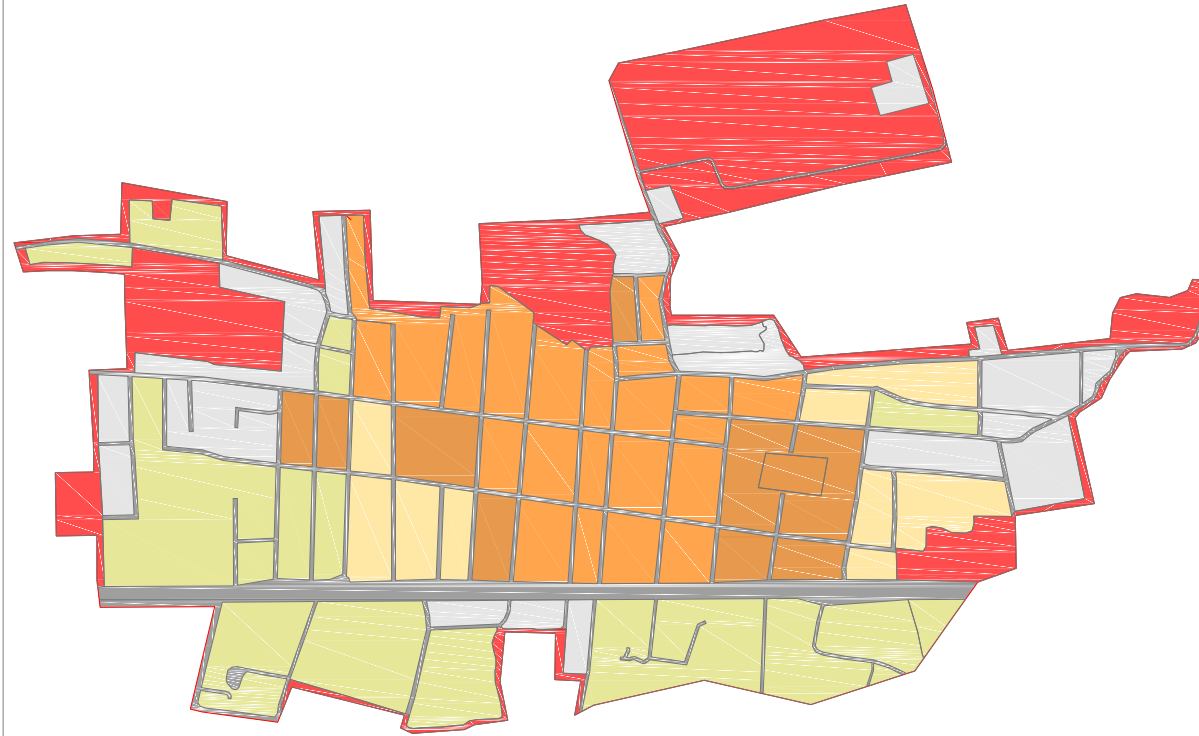


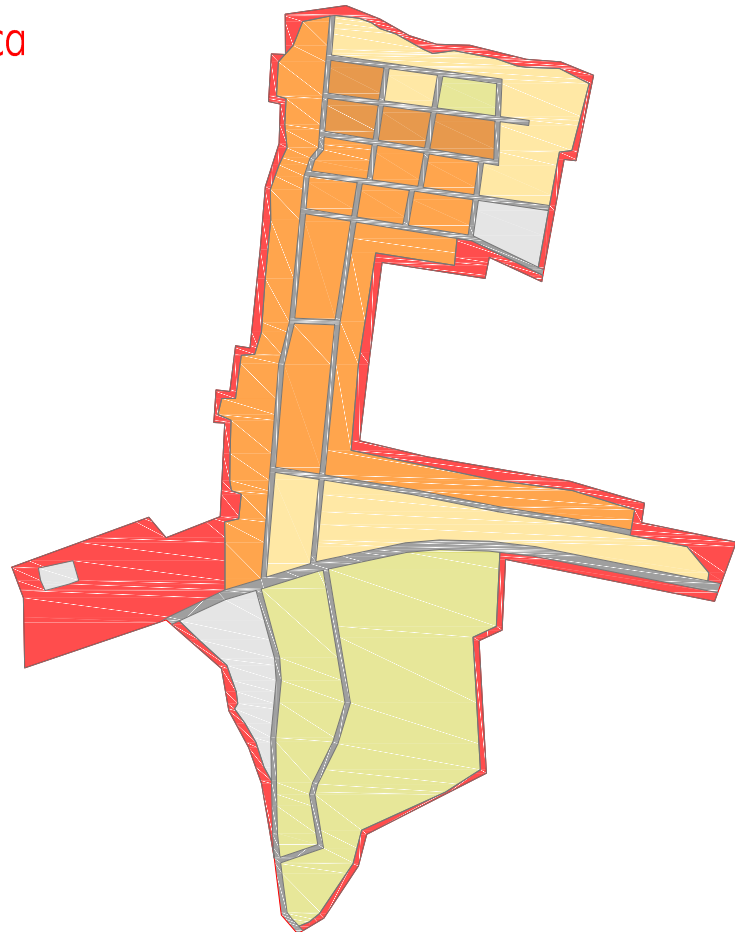
## San Juan Tecomatlan



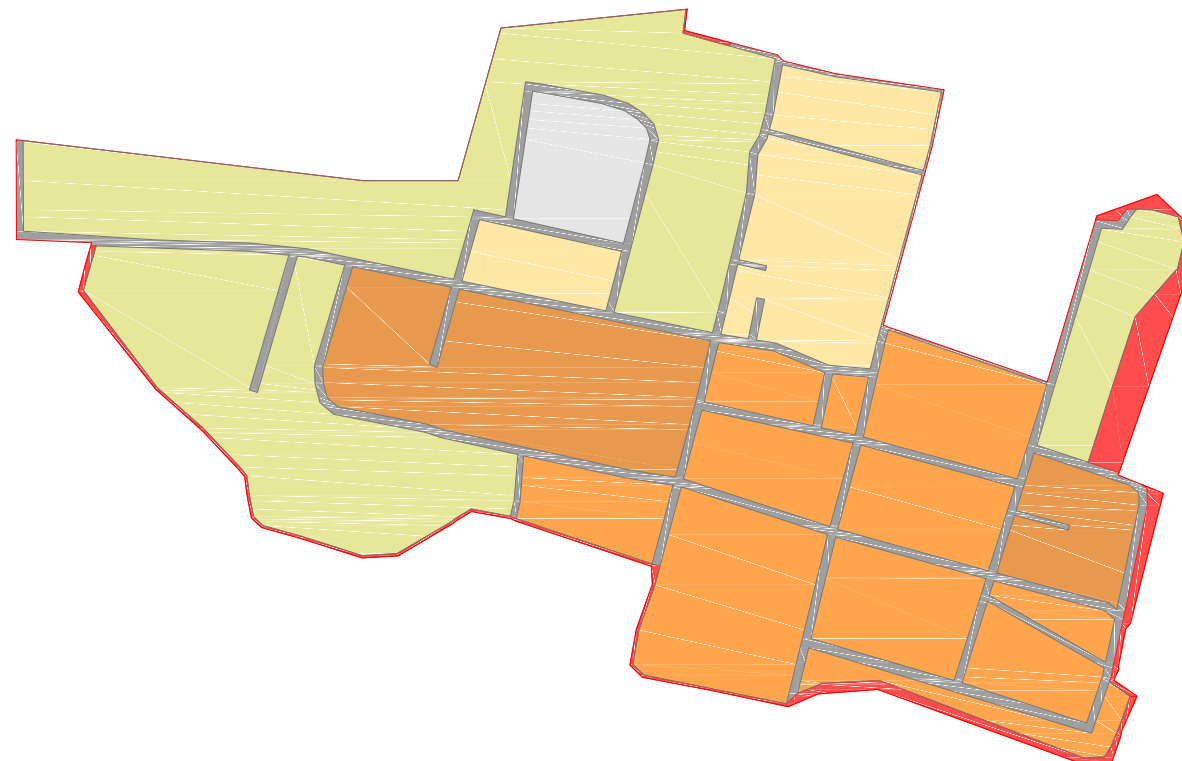
## San Jacinto



## Casa Blanca



## San Luis del Agua Caliente








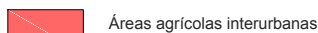

PONCITLAN, JAL.

### PROGRAMA MUNICIPAL DE DESARROLLO URBANO

MUNICIPIO DE PONCITLAN, JAL.

#### SIMBOLOGÍA

##### PORCENTAJE DE CONSOLIDACION EN AREAS URBANAS

-  80-100%
-  60-80%
-  40-60%
-  20-40%
-  0-20%
-  Áreas agrícolas interurbanas
-  Vialidades y Zona Federal

PLANO:  
CONSOLIDACION EN  
AREAS URBANAS

NUM:  
D4a-2

FEBRERO 2015

SIN ESCALA

Elaboro:  
**UTS** Arquitectura  
Urbanismo & Territorio Sensible

Coordinación:  
Arq. Gabriel Perez Perez  
Equipo:  
Arq. Fco. Javier Alvarez Ramirez  
Arq. Ismael Martinez Morua



H. AYUNTAMIENTO DE  
PONCITLAN  
2012-2015  
GOBIERNO DEL ESTADO DE JALISCO

