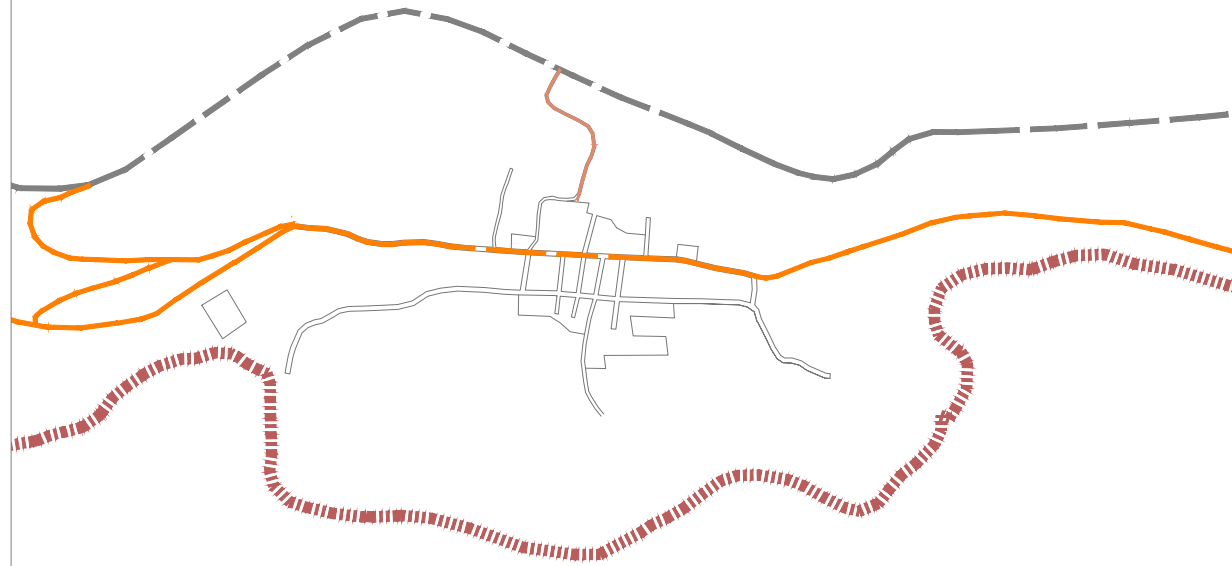
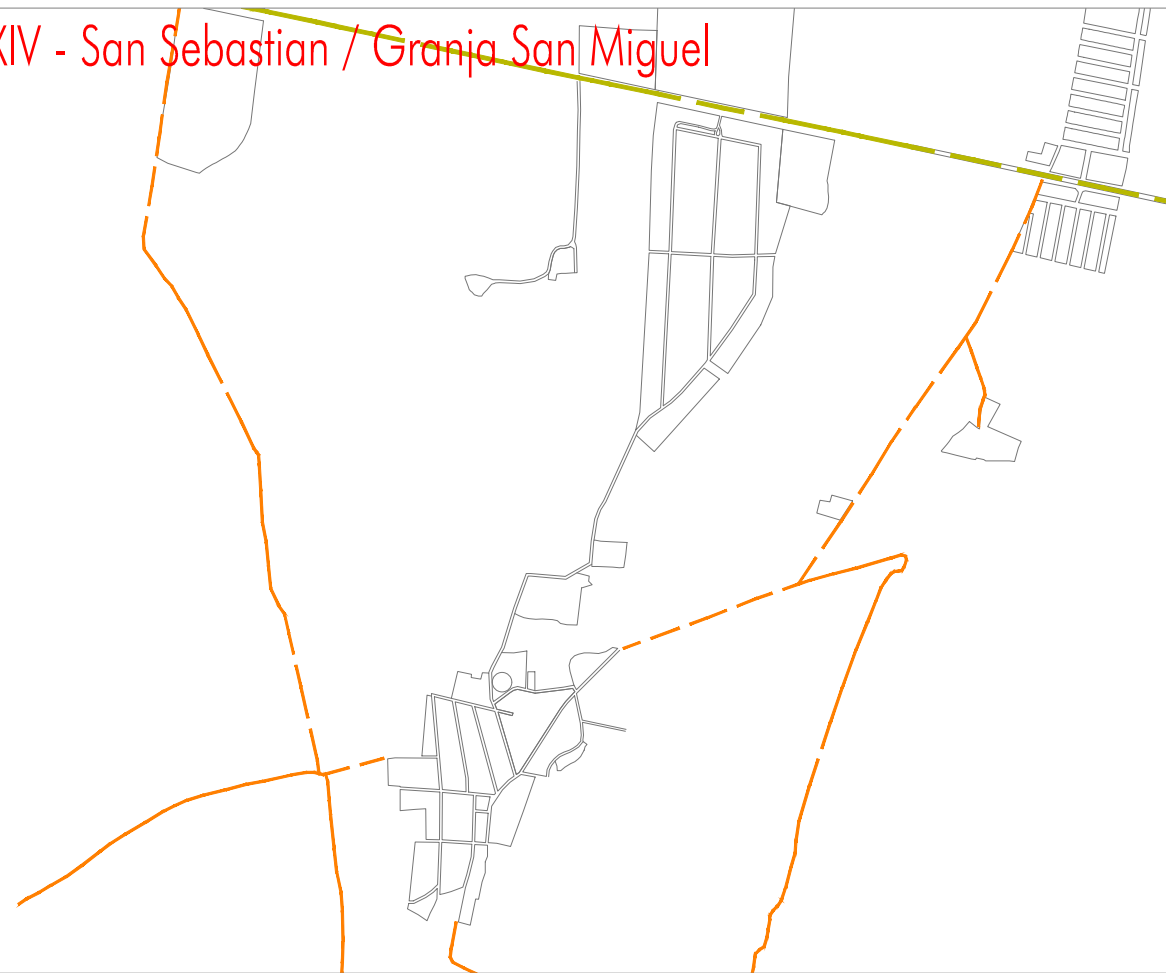


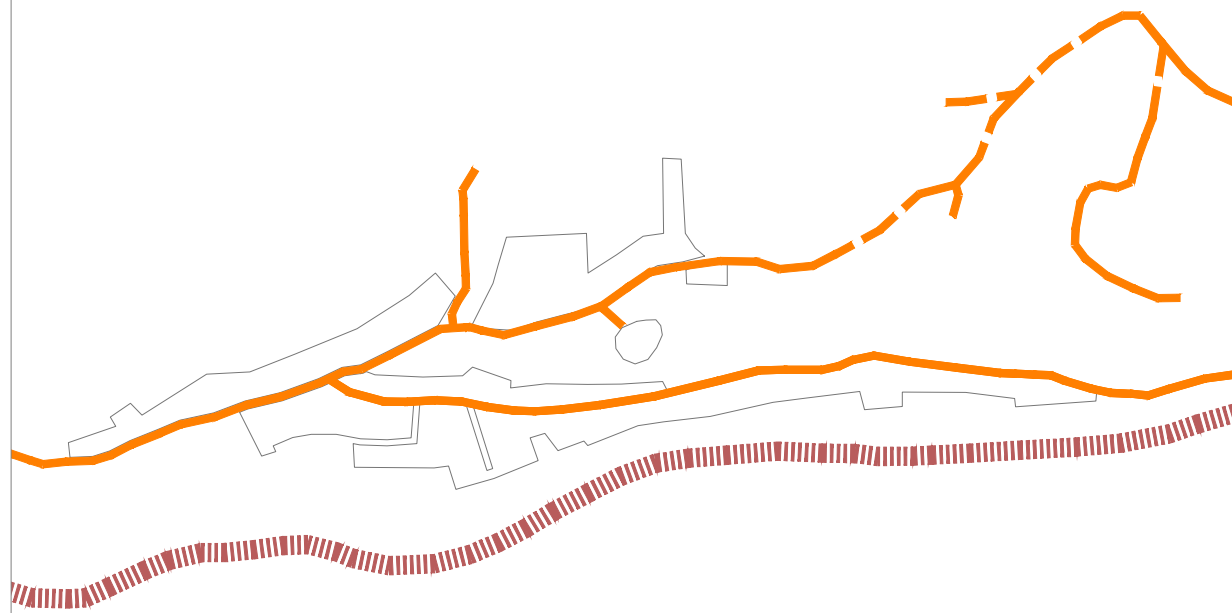
### XIII - Ojo de Agua



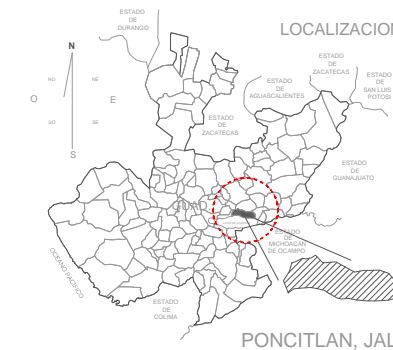
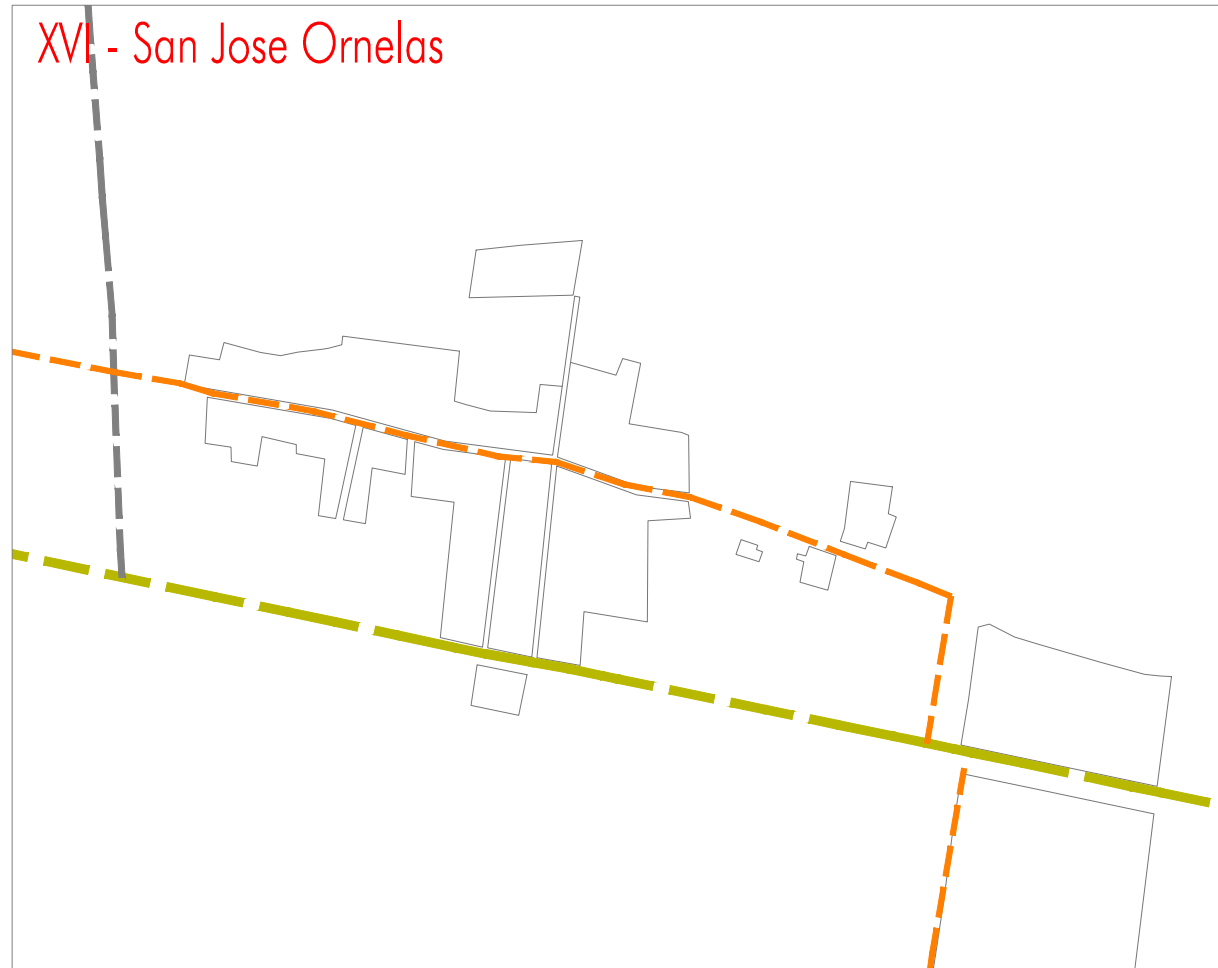
### XIV - San Sebastian / Granja San Miguel



### XV - La Zapotera



### XVI - San Jose Ornelas



## PROGRAMA MUNICIPAL DE DESARROLLO URBANO

MUNICIPIO DE PONCITLAN, JAL.

**SIMBOLOGÍA**

<b>LIMITES</b>		<b>AREAS URBANAS</b>	
	LIMITE DEL AREA DE ESTUDIO		CASERIO DISPERSO
	LIMITE DEL AREA DE APLICACION		TRAZA URBANA
	UNIDAD TERRITORIAL		
	LIMITE MUNICIPAL		
<b>ESTRUCTURA TERRITORIAL</b>			
	CARRETERA FEDERAL		
	CARRETERA MUNICIPAL 2 CARRILES		
	TERRACERIA, 2 CARRILES CON REVESTIMIENTO (Tipo B)		
	BRECHAS Y CAMINOS		
	CAMINO DE TIERRA		
	LINEA FERROCARRIL		

PLANO:	LOCALIDADES PRIORITARIAS PARA EL DESARROLLO RURAL	NUM:	D1-c4
			FEBRERO 2015

SIN ESCALA

Elaboro:	UTS <b>Arquitectura</b> Urbanismo & Territorio Sensible	Coordinación:	Arq. Gabriel Perez Perez
		Equipo:	Arq. Fco. Javier Alvarez Ramirez Arq. Ismael Martinez Morua