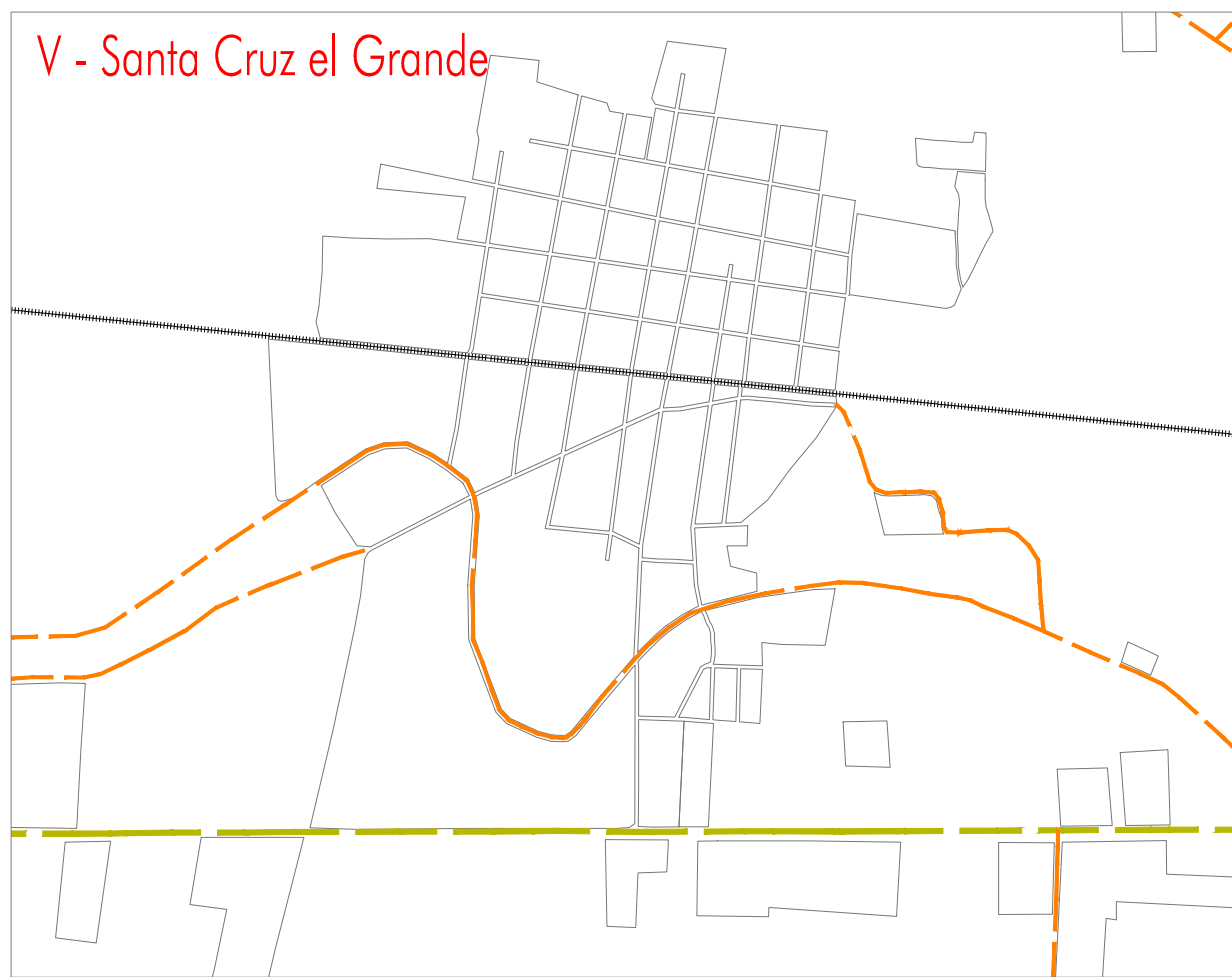
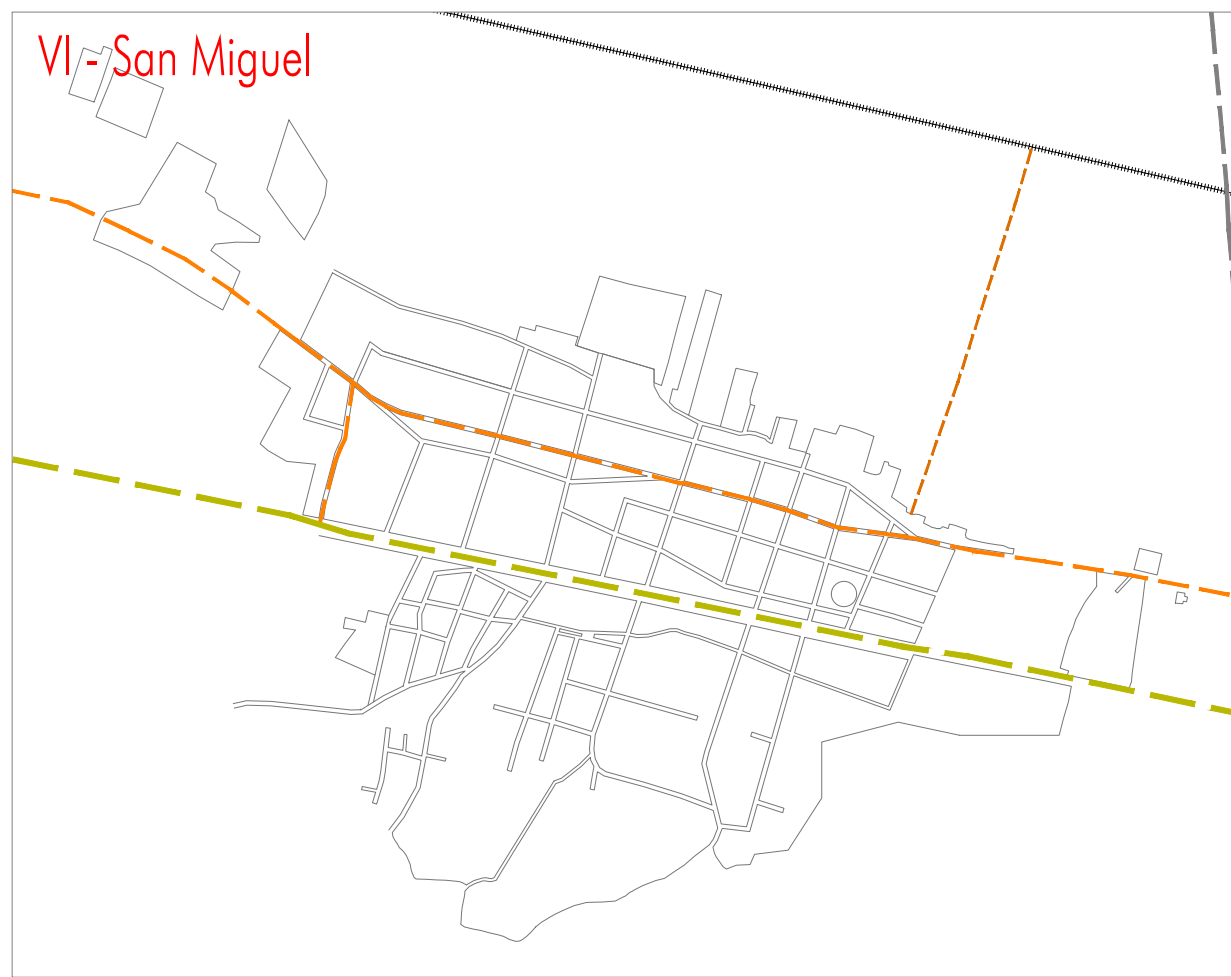


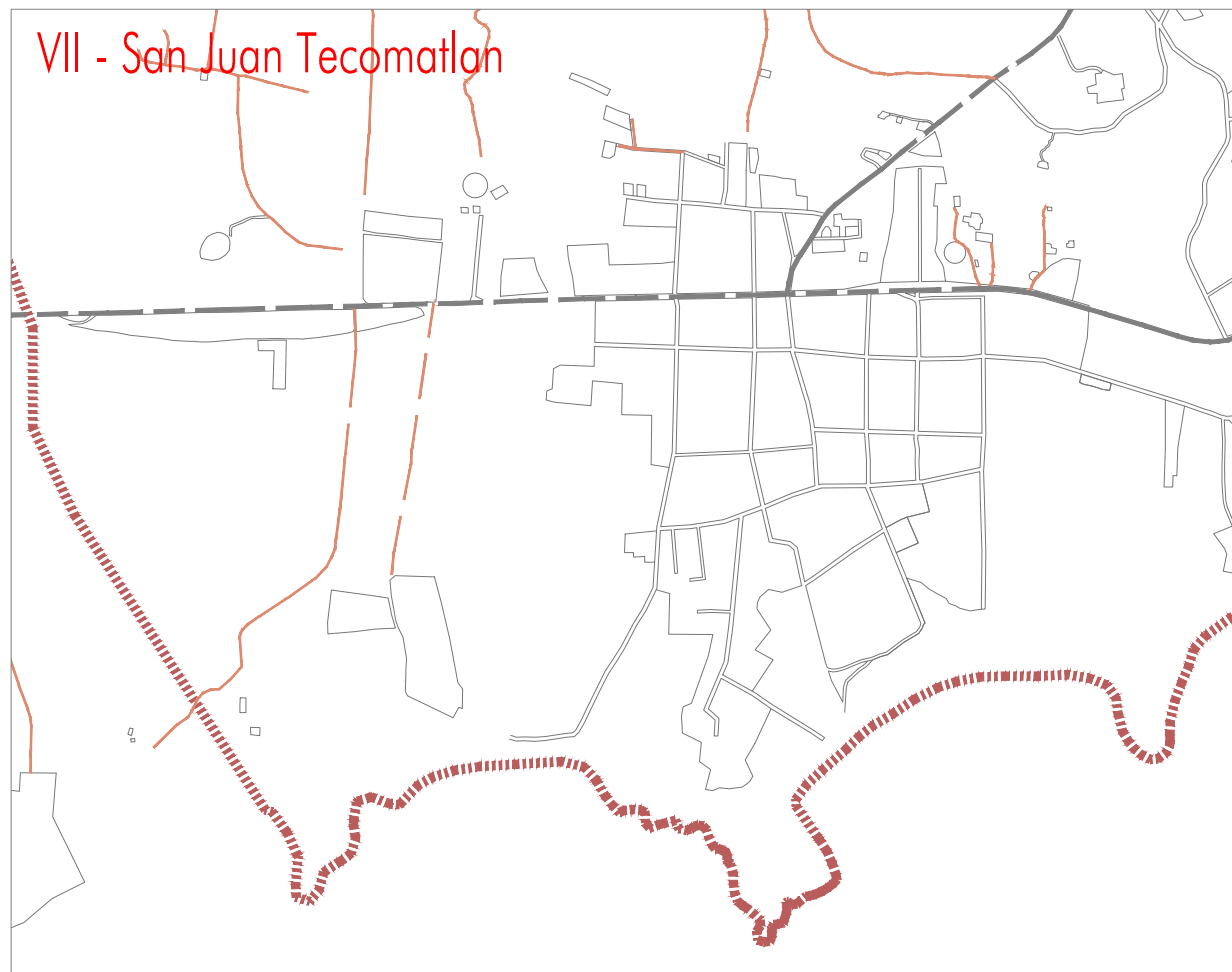
V - Santa Cruz el Grande



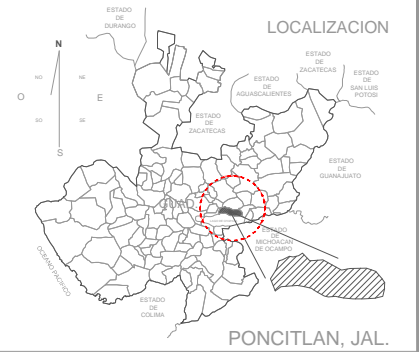
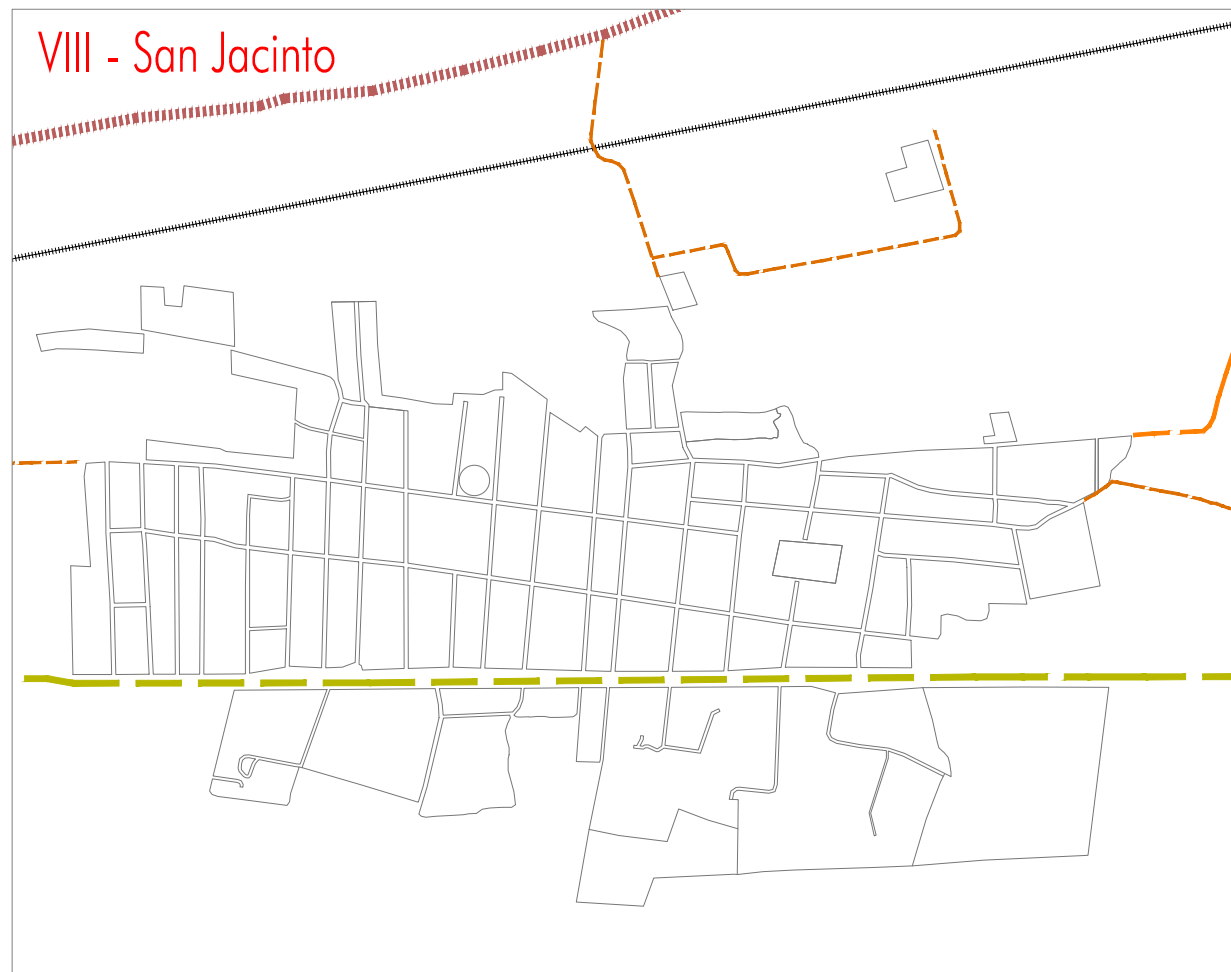
VI - San Miguel



VII - San Juan Tecomatlan



VIII - San Jacinto



PROGRAMA MUNICIPAL DE DESARROLLO URBANO

MUNICIPIO DE PONCITLAN, JAL.

SIMBOLOGÍA

| LIMITES | | AREAS URBANAS | |
|---------|-------------------------------|---------------|------------------|
| | LIMITE DEL AREA DE ESTUDIO | | CASERIO DISPERSO |
| | LIMITE DEL AREA DE APLICACION | | TRAZA URBANA |
| | UNIDAD TERRITORIAL | | |
| | LIMITE MUNICIPAL | | |

| ESTRUCTURA TERRITORIAL | |
|------------------------|--|
| | CARRETERA FEDERAL |
| | CARRETERA MUNICIPAL 2 CARRILES |
| | TERRACERA, 2 CARRILES CON REVESTIMIENTO (Tipo B) |
| | BRECHAS Y CAMINOS |
| | CAMINO DE TIERRA |
| | LINEA FERROCARRIL |

| | | | |
|--------|--|------|--------------|
| PLANO: | LOCALIDADES PRIORITARIAS PARA EL DESARROLLO URBANO | NUM: | D1-c2 |
| | | | FEBRERO 2015 |

SIN ESCALA

| | |
|--|----------------------------------|
| Elaboro: | Coordinación: |
| UTS Arquitectura Urbanismo & Territorio Sensible | Arq. Gabriel Perez Perez |
| | Equipo: |
| | Arq. Fco. Javier Alvarez Ramirez |
| | Arq. Ismael Martinez Morua |