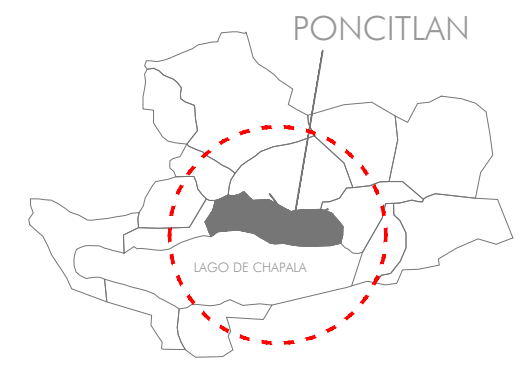
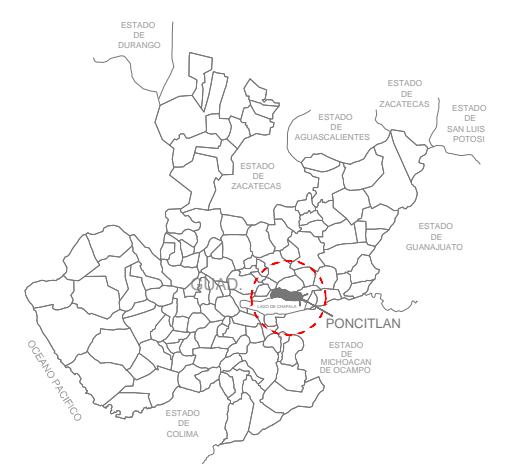


PROGRAMA MUNICIPAL DE DESARROLLO URBANO

MUNICIPIO DE PONCITLAN, JAL.

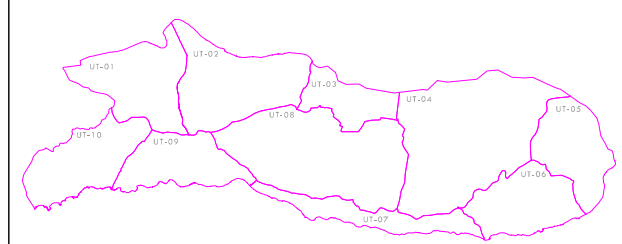
SIMBOLOGÍA

- | | |
|--|-----------------------------|
| LIMITES | ÁREAS URBANAS |
| LIMITE DEL AREA DE ESTUDIO | CASERIO DISPERSO |
| LIMITE DEL AREA DE APLICACION | TRAZA URBANA |
| UNIDAD TERRITORIAL | |
| LIMITE MUNICIPAL | |
| ESTRUCTURA TERRITORIAL | MEDIO FISICO NATURAL |
| CARRETERA FEDERAL | CUERPOS DE AGUA |
| CARRETERA MUNICIPAL 2 CARRILES | LAGO DE CHAPALA |
| TERRACERA, 2 CARRILES CON REVESTIMIENTO (tipo E) | |
| BRECHAS Y CAMINOS | |
| CAMINO DE TIERRA | |
| LINEA FERROCARRIL | |
| TOPOGRAFIA | |
| CURVAS DE NIVEL MAESTRAS | |
| CURVAS DE NIVEL SECUNDARIAS | |




REGIÓN 04 CIENEGA

UNIDAD TERRITORIAL DE DESARROLLO URBANO (UTDU)



PLANO: LOCALIZACION
 ÁREA DE ESTUDIO /
 ÁREA DE APLICACIÓN

NUM: DO
 FEBRERO 2015



Elaboro: **UTS** Arquitectura
 Urbanismo & Territorio Sensible

Coordinación: Arq. Gabriel Perez Perez
 Equipo: Arq. Fco. Javier Alvarez Ramirez
 Arq. Ismael Martinez Morua

H. AYUNTAMIENTO DE PONCITLAN
 2012-2015
 GOBIERNO DEL ESTADO DE JALISCO