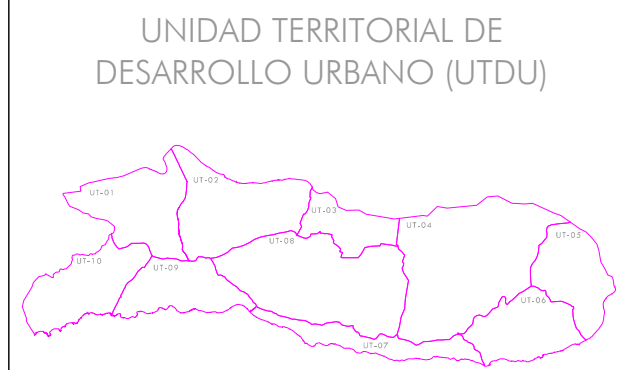
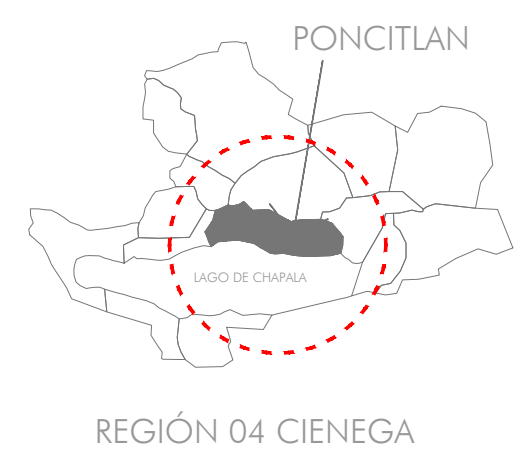
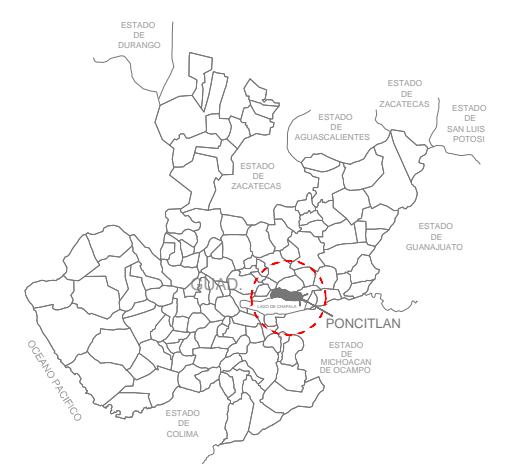


PROGRAMA MUNICIPAL DE DESARROLLO URBANO


MUNICIPIO DE PONCITLAN, JAL.

SIMBOLOGÍA

- |  |                             |
|--|-----------------------------|
| <b>LIMITES</b>                                   | <b>ÁREAS URBANAS</b>        |
| LIMITE DEL AREA DE ESTUDIO                       | CASERIO DISPERSO            |
| LIMITE DEL AREA DE APLICACION                    | TRAZA URBANA                |
| UNIDAD TERRITORIAL                               |                             |
| LIMITE MUNICIPAL                                 |                             |
| <b>ESTRUCTURA TERRITORIAL</b>                    | <b>MEDIO FISICO NATURAL</b> |
| CARRETERA FEDERAL                                | CUERPOS DE AGUA             |
| CARRETERA MUNICIPAL 2 CARRILES                   | LAGO DE CHAPALA             |
| TERRACERA, 2 CARRILES CON REVESTIMIENTO (tipo E) |                             |
| BRECHAS Y CAMINOS                                |                             |
| CAMINO DE TIERRA                                 |                             |
| LINEA FERROCARRIL                                |                             |
| <b>TOPOGRAFIA</b>                                |                             |
| CURVAS DE NIVEL MAESTRAS                         |                             |
| CURVAS DE NIVEL SECUNDARIAS                      |                             |



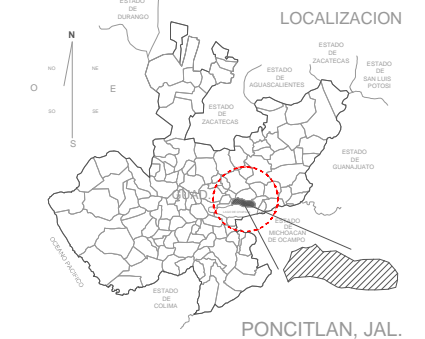
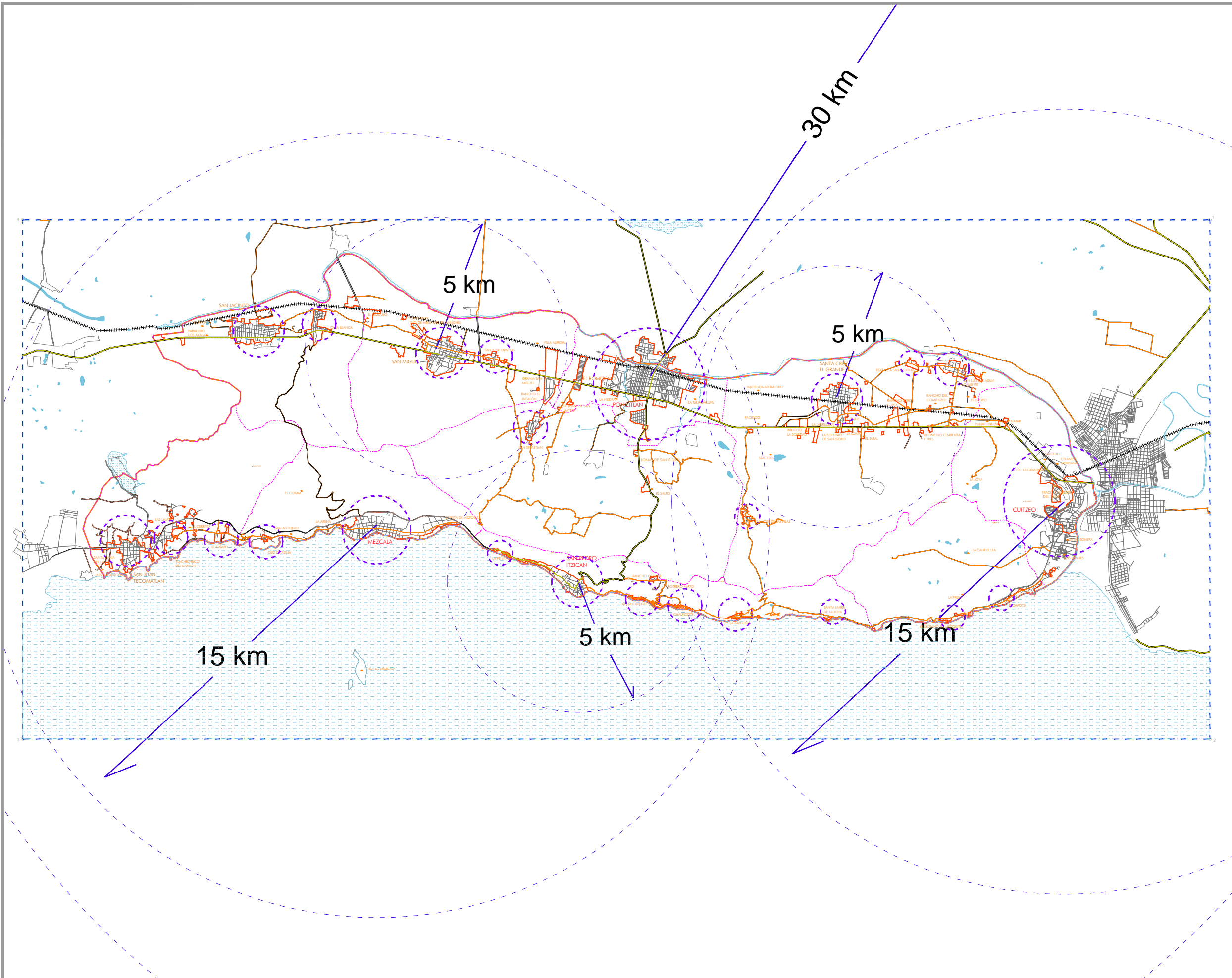
PLANO: LOCALIZACION ÁREA DE ESTUDIO / ÁREA DE APLICACIÓN  
 NUM: DO  
 FEBRERO 2015



Elaboro: **UTS** Arquitectura  
 Urbanismo & Territorio Sensible  
 Coordinación: Arq. Gabriel Perez Perez  
 Equipo: Arq. Fco. Javier Alvarez Ramirez  
 Arq. Ismael Martinez Morua

H. AYUNTAMIENTO DE PONCITLAN  
 2012-2015  
 GOBIERNO DEL ESTADO DE JALISCO





**PROGRAMA MUNICIPAL DE DESARROLLO URBANO**


MUNICIPIO DE PONCITLAN, JAL.

**SIMBOLOGÍA**

<b>LIMITES</b>	<b>AREAS URBANAS</b>
① ② LIMITE DEL AREA DE ESTUDIO	▨ CASERIO DISPERSO
① ② LIMITE DEL AREA DE APLICACION	▭ TRAZA URBANA
▭ UNIDAD TERRITORIAL	
▭ LIMITE MUNICIPAL	
⊙ RADIOS DE SERVICIO	
<b>ESTRUCTURA TERRITORIAL</b>	<b>MEDIO FISICO NATURAL</b>
▭ CARRETERA FEDERAL	▭ CUERPOS DE AGUA
▭ CARRETERA MUNICIPAL 2 CARRILES	▭ LAGO DE CHAPALA
▭ TERRACERIA, 2 CARRILES CON REVESTIMIENTO (Tipo E)	
▭ BRECHAS Y CAMINOS	
▭ CAMINO DE TIERRA	
▭ LINEA FERROCARRIL	
<b>A1 ESTRUCTURA URBANA</b>	
⊙ AREA DE INFLUENCIA PARA LA PRESTACION DE SERVICIOS SEGUN GERARQUIA DE CENTRO DE POBLACION	
⊙ PRINCIPALES CENTROS DE POBLACION	
⊙ MEDIO	
⊙ BASICOS	
⊙ CONCENTRACION RURAL URBANA	
▭ LIMITE DEL AREA URBANA ACTUAL	
▭ ZONA FEDERAL	

PLANO: **ESTRUCTURA TERRITORIAL**  
 (CRITERIOS DE SÉDESOL Y REGLAMENTO ESTATAL DE ZONIFICACIÓN DEL ESTADO DE JALISCO)

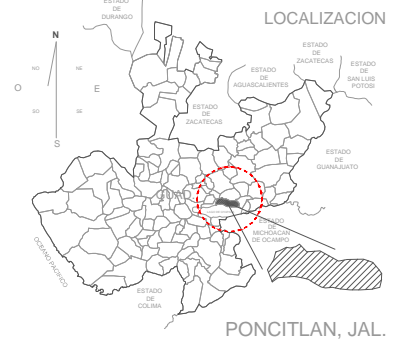
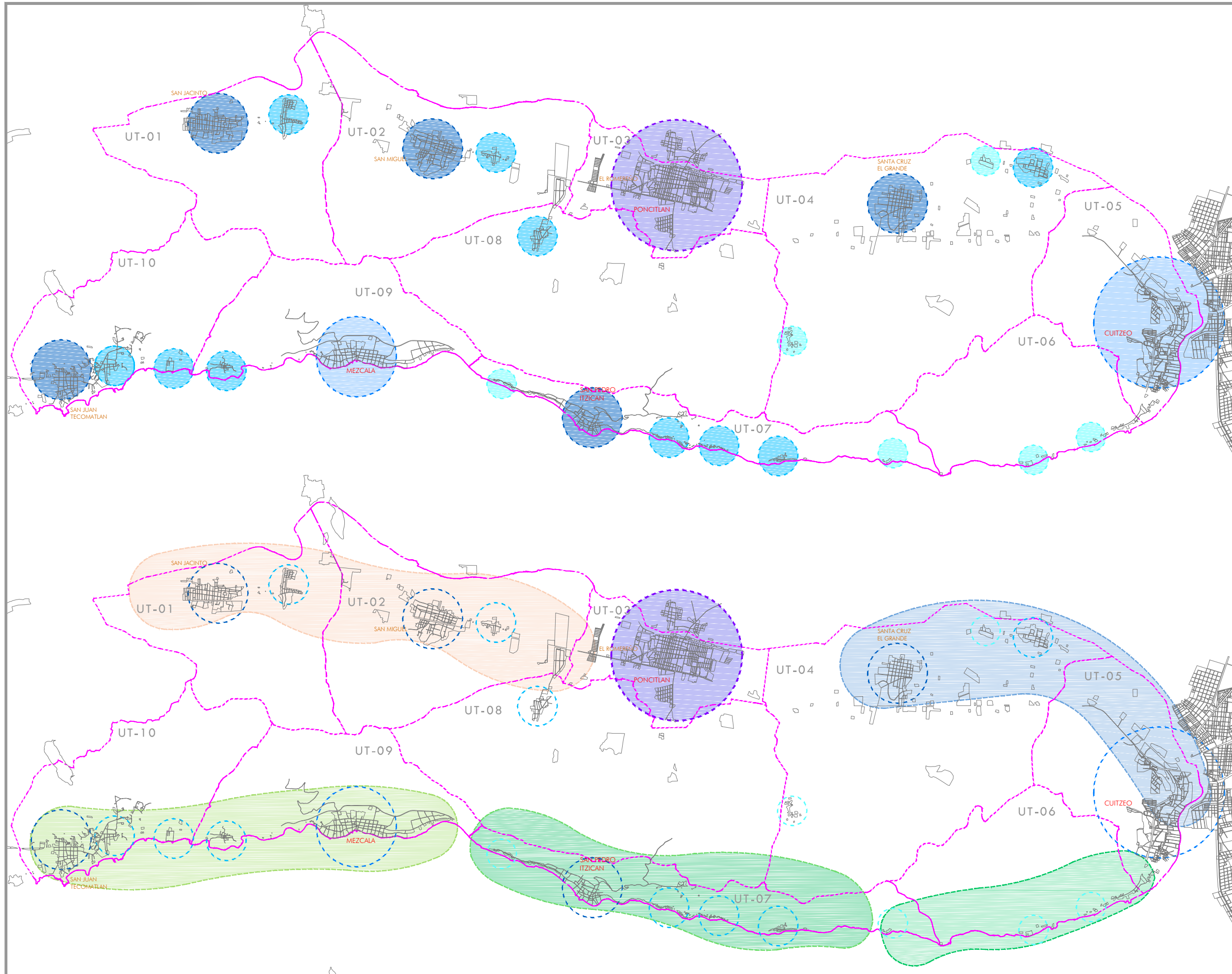
NUM: **D1-a**  
 FEBRERO 2015



Elaboro: **UTS Arquitectura**  
 Urbanismo & Territorio Sensible

Coordinación: Arq. Gabriel Perez Perez  
 Equipo: Arq. Fco. Javier Alvarez Ramirez  
 Arq. Ismael Martinez Morua





**PROGRAMA MUNICIPAL DE DESARROLLO URBANO**


MUNICIPIO DE PONCITLAN, JAL.

- SIMBOLOGÍA**
- LIMITES**
    - UNIDAD TERRITORIAL (dashed pink line)
    - UNIDAD TERRITORIAL DE DESARROLLO URBANO (dashed blue line)
    - PRINCIPALES CENTROS DE POBLACION (dashed blue circle)
    - CORREDOR DE ASENTAMIENTOS HUMANOS (solid pink line)
  - AREAS URBANAS**
    - CASERIO DISPERSO (cross-hatched pattern)
    - TRAZA URBANA (solid black line)

PLANO: **PROPUESTA UNIDADES TERRITORIALES**  
 EN BASE A SUBMICROCUENTAS HIDROLOGICAS Y CORREDORES DE ASENTAMIENTOS HUMANOS A PARTIR DE SUS DINAMICAS DE INTERACCION

NUM: **D1-b**

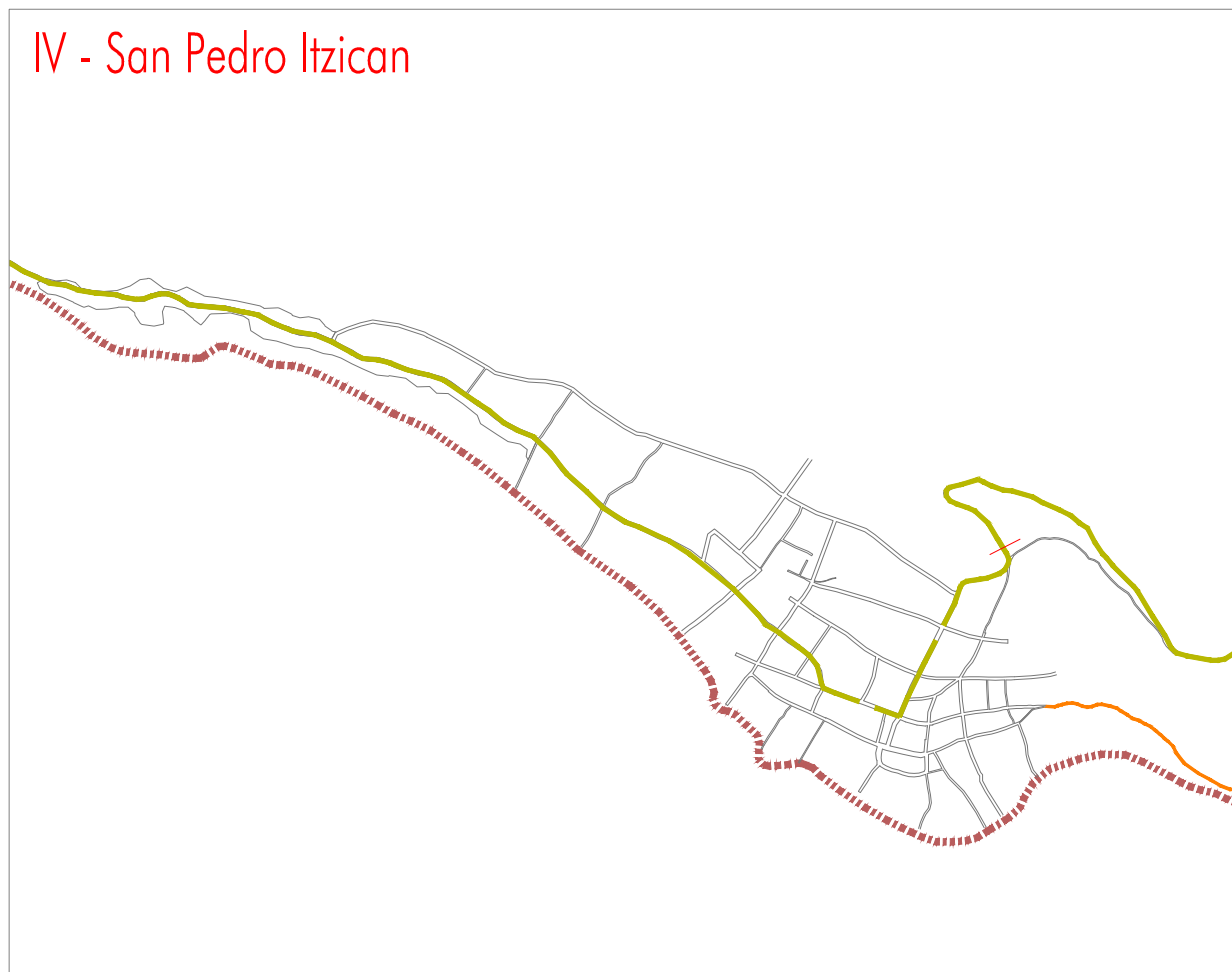
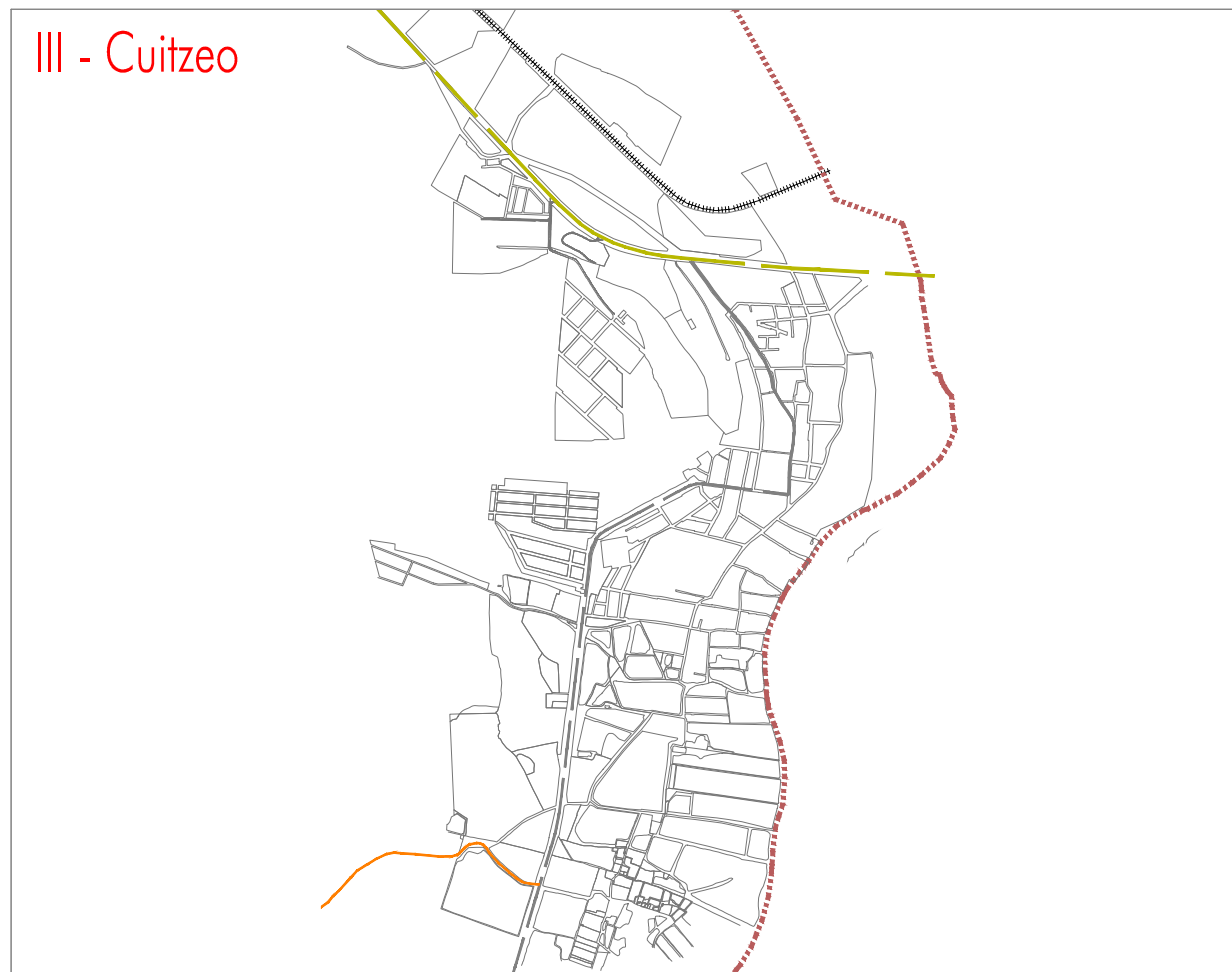
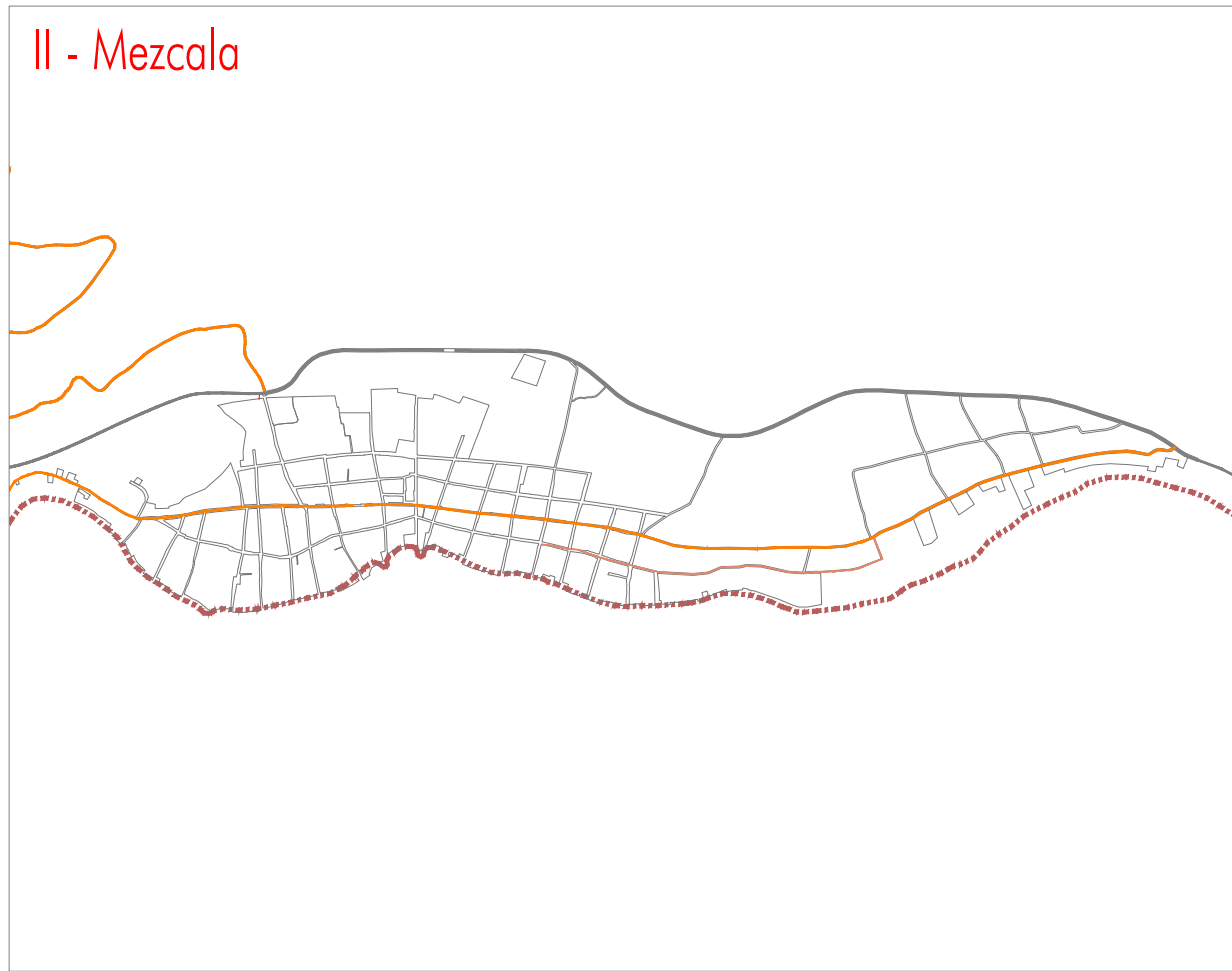
FEBRERO 2015



Elaboro: **UTS Arquitectura**  
 Urbanismo & Territorio Sensible

Coordinación: Arq. Gabriel Perez Perez  
 Equipo: Arq. Fco. Javier Alvarez Ramirez  
 Arq. Ismael Martinez Morua





## PROGRAMA MUNICIPAL DE DESARROLLO URBANO

MUNICIPIO DE PONCITLAN, JAL.

### SIMBOLOGÍA

<b>LIMITES</b>		<b>AREAS URBANAS</b>	
	LIMITE DEL AREA DE ESTUDIO		CASERIO DISPERSO
	LIMITE DEL AREA DE APLICACION		TRAZA URBANA
	UNIDAD TERRITORIAL		
	LIMITE MUNICIPAL		
<b>ESTRUCTURA TERRITORIAL</b>			
	CARRETERA FEDERAL		
	CARRETERA MUNICIPAL 2 CARRILES		
	TERRACERIA, 2 CARRILES CON REVESTIMIENTO (tipo E)		
	BRECHAS Y CAMINOS		
	CAMINO DE TIERRA		
	LINEA FERROCARRIL		

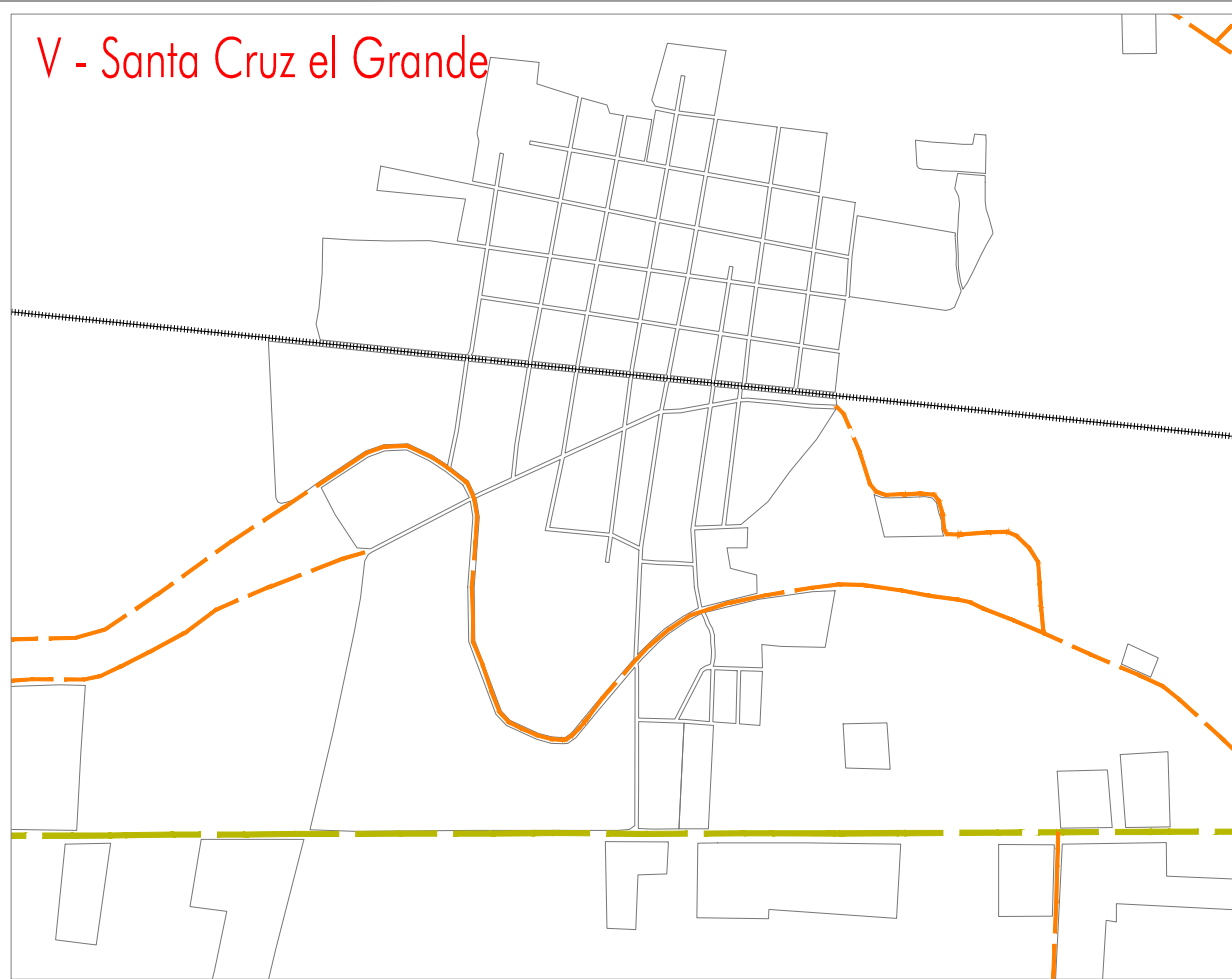
PLANO:	NUM:
LOCALIDADES PRIORITARIAS PARA EL DESARROLLO URBANO	D1-c1
	FEBRERO 2015

SIN ESCALA

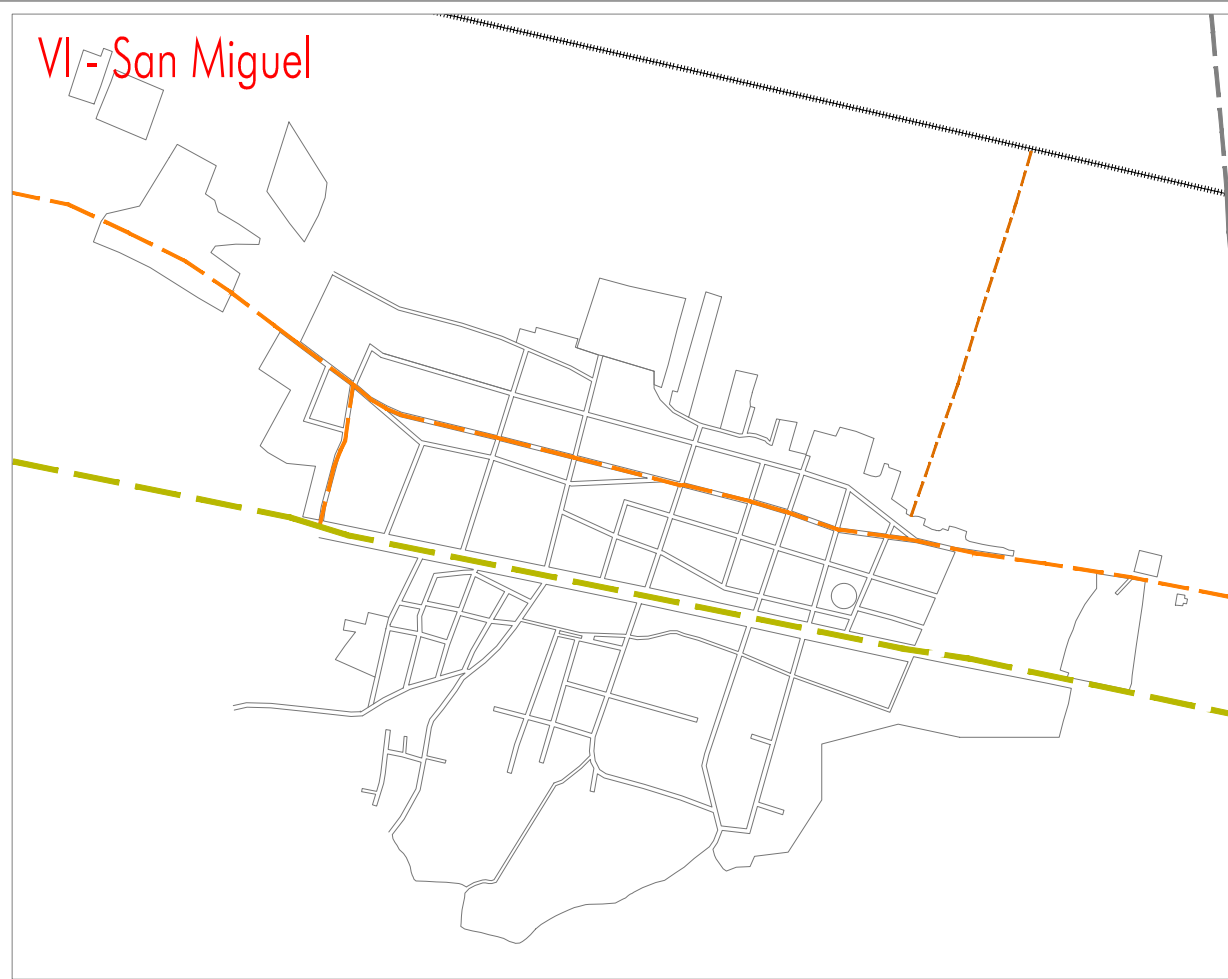
Elaboro:	Coordinación:
<b>UTS</b> Arquitectura Urbanismo & Territorio Sensible	Arq. Gabriel Perez Perez
	Equipo:
	Arq. Fco. Javier Alvarez Ramirez
	Arq. Ismael Martinez Morua



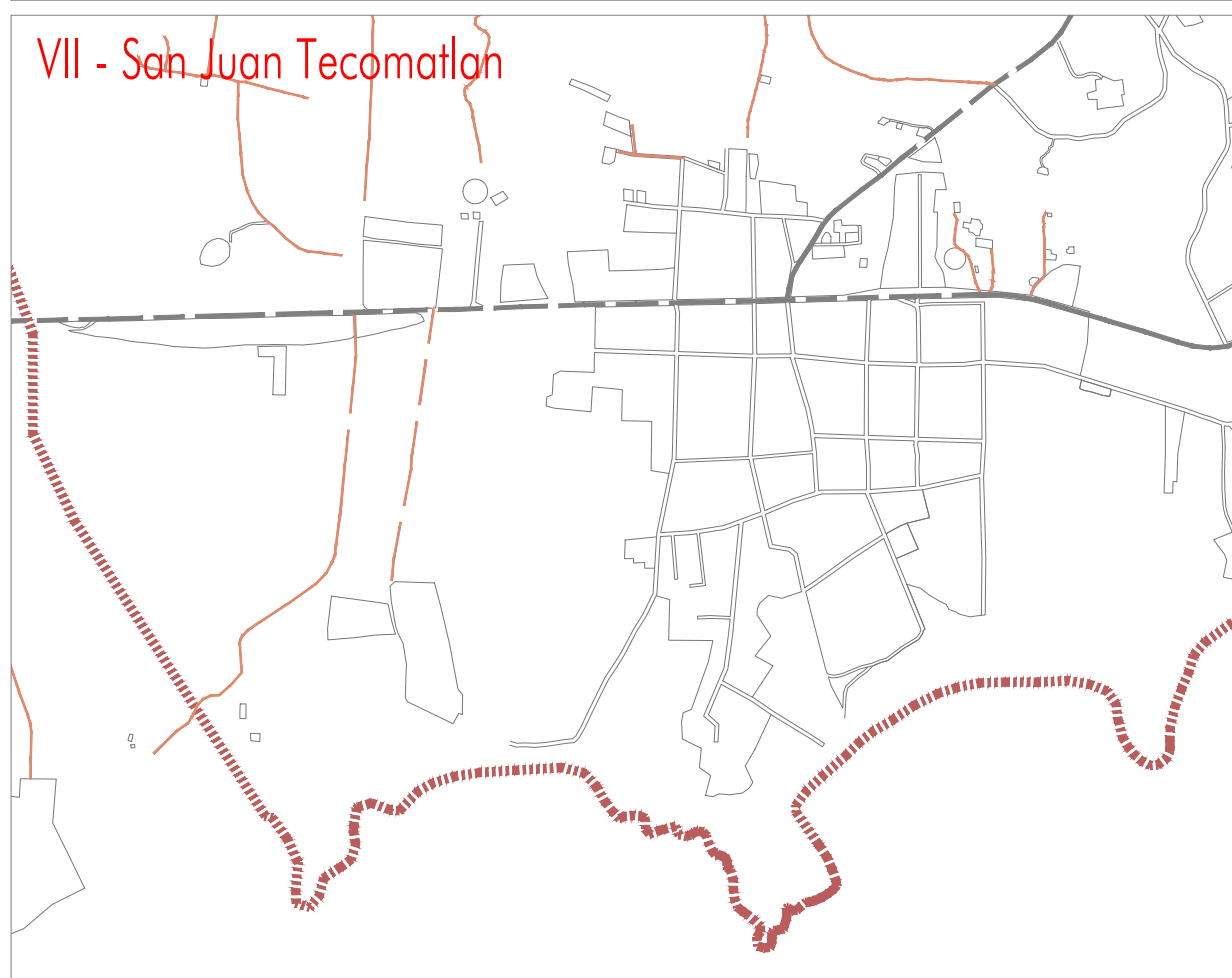
## V - Santa Cruz el Grande



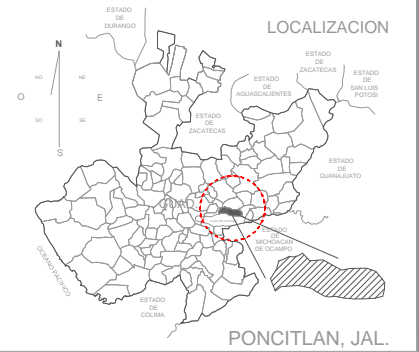
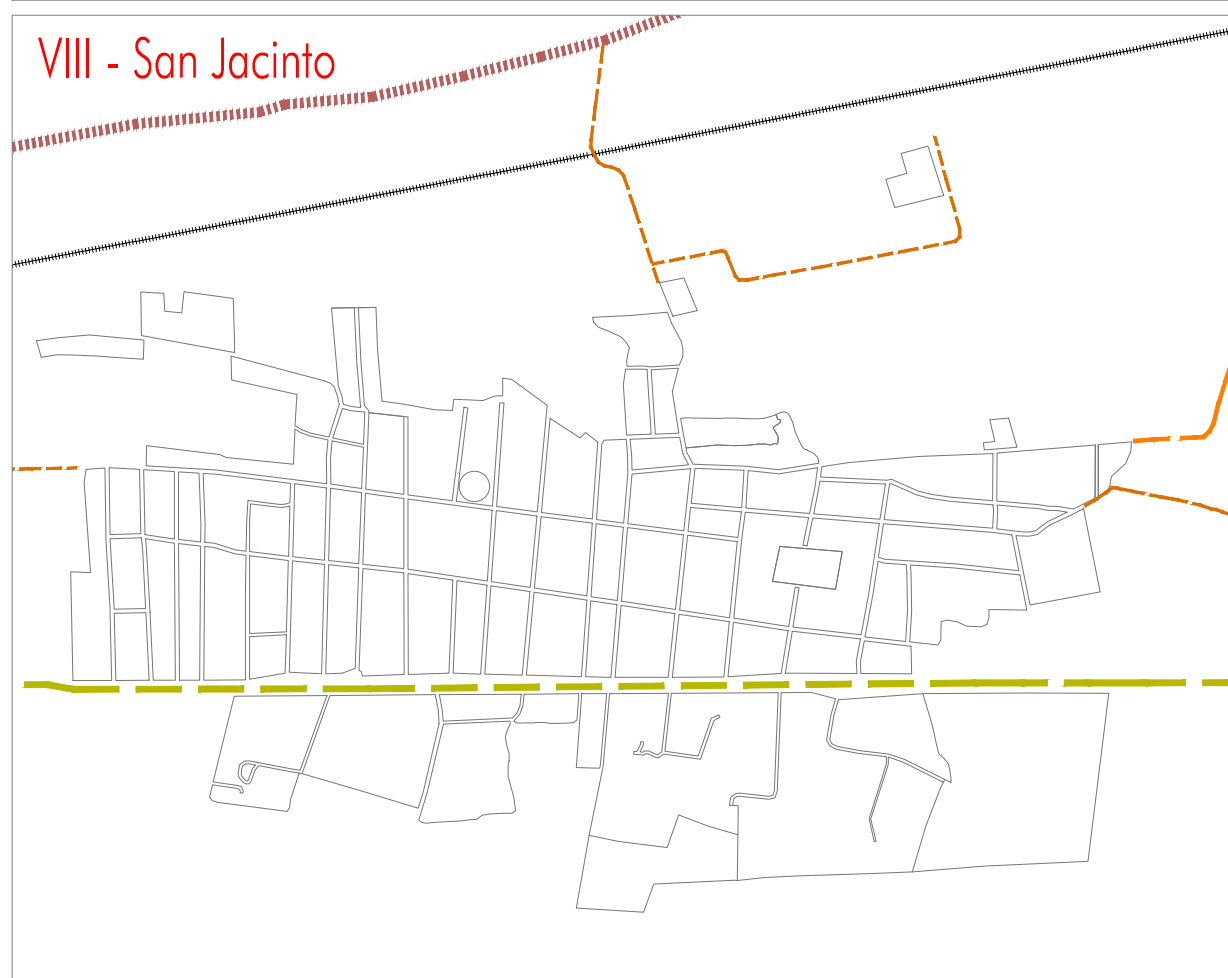
## VI - San Miguel



## VII - San Juan Tecomatlan



## VIII - San Jacinto



PONCITLAN, JAL.

### PROGRAMA MUNICIPAL DE DESARROLLO URBANO

MUNICIPIO DE PONCITLAN, JAL.

#### SIMBOLOGÍA

##### LIMITES

- LIMITE DEL AREA DE ESTUDIO
- LIMITE DEL AREA DE APLICACION
- UNIDAD TERRITORIAL
- LIMITE MUNICIPAL

##### AREAS URBANAS

- CASERIO DISPERSO
- TRAZA URBANA

##### ESTRUCTURA TERRITORIAL

- CARRETERA FEDERAL
- CARRETERA MUNICIPAL 2 CARRILES
- TERRACERA, 2 CARRILES CON REVESTIMIENTO (Tipo B)
- BRECHAS Y CAMINOS
- CAMINO DE TIERRA
- LINEA FERROCARRIL

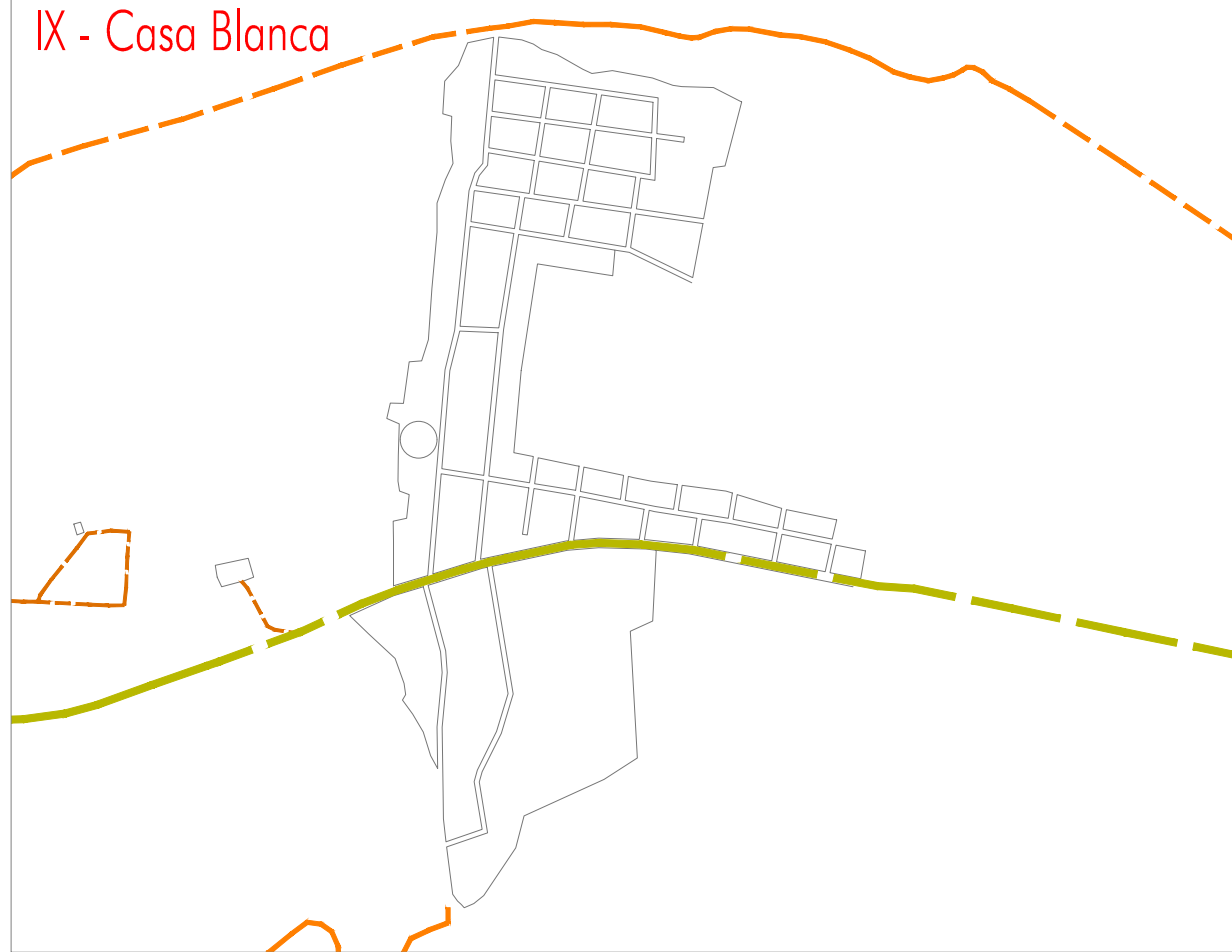
PLANO:	NUM:
LOCALIDADES PRIORITARIAS PARA EL DESARROLLO URBANO	D1-c2
	FEBRERO 2015

SIN ESCALA

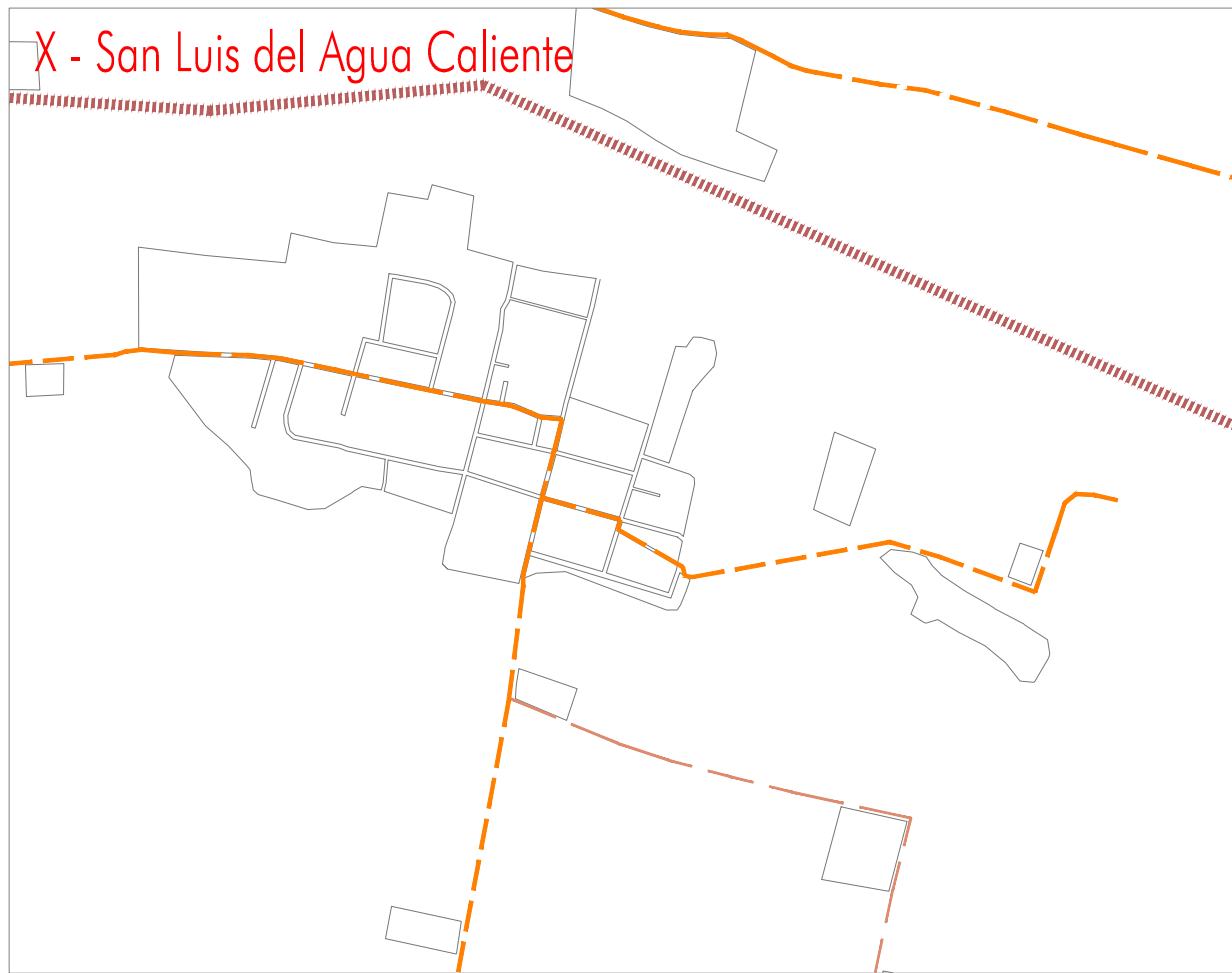
Elaboro:	Coordinación:
<b>UTS</b> Arquitectura Urbanismo & Territorio Sensible	Arq. Gabriel Perez Perez
	Equipo:
	Arq. Fco. Javier Alvarez Ramirez
	Arq. Ismael Martinez Morua



## IX - Casa Blanca



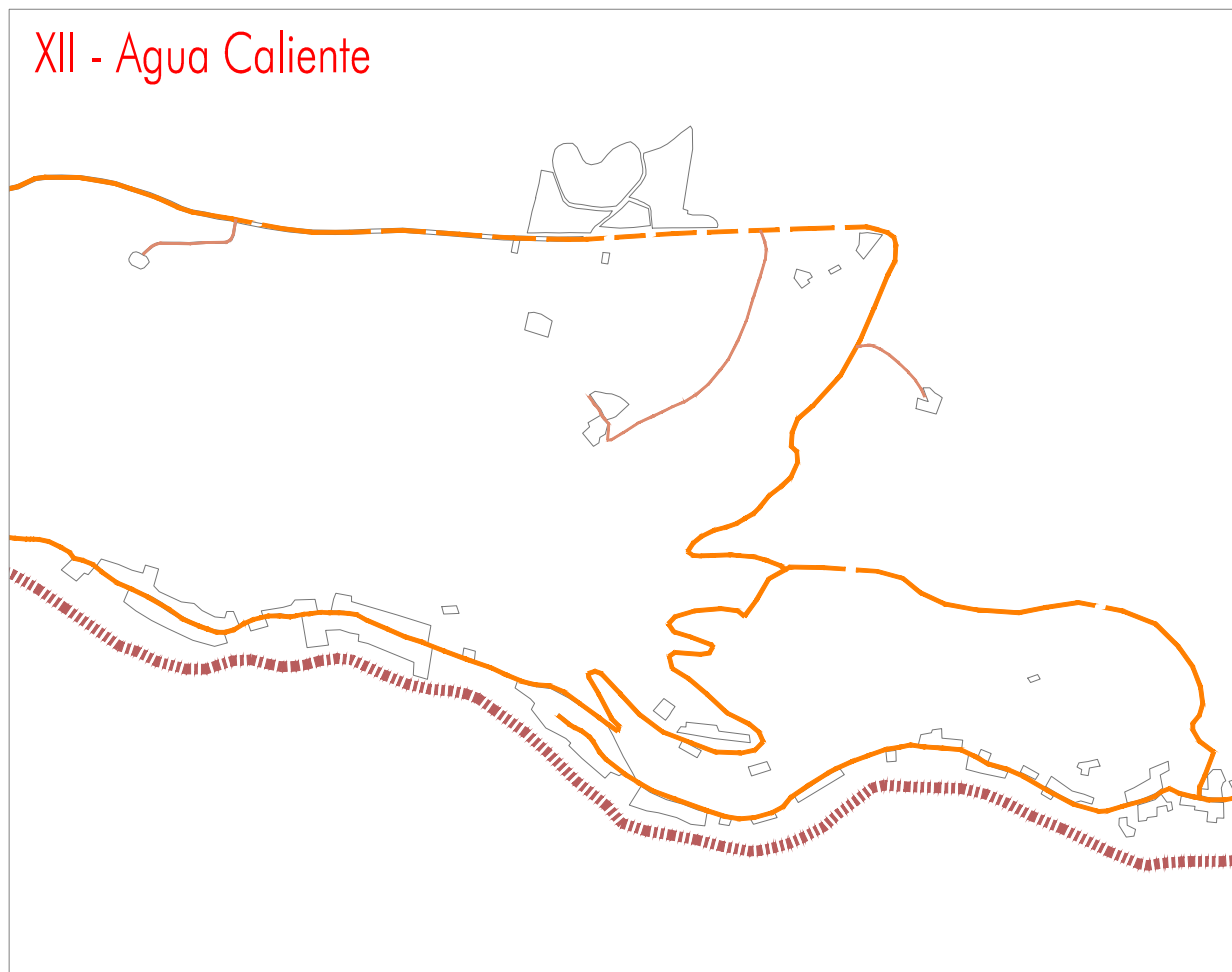
## X - San Luis del Agua Caliente



## XI - Tlachichilco del Carmen



## XII - Agua Caliente



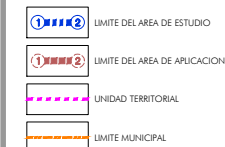
PONCITLAN, JAL.

## PROGRAMA MUNICIPAL DE DESARROLLO URBANO

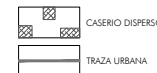
MUNICIPIO DE PONCITLAN, JAL.

### SIMBOLOGÍA

#### LIMITES



#### AREAS URBANAS



#### ESTRUCTURA TERRITORIAL



PLANO:  
LOCALIDADES  
PRIORITARIAS PARA EL DESARROLLO RURAL

NUM:  
D1-c3  
FEBRERO 2015

SIN ESCALA

Elaboro:  
**UTS** Arquitectura  
Urbanismo & Territorio Sensible

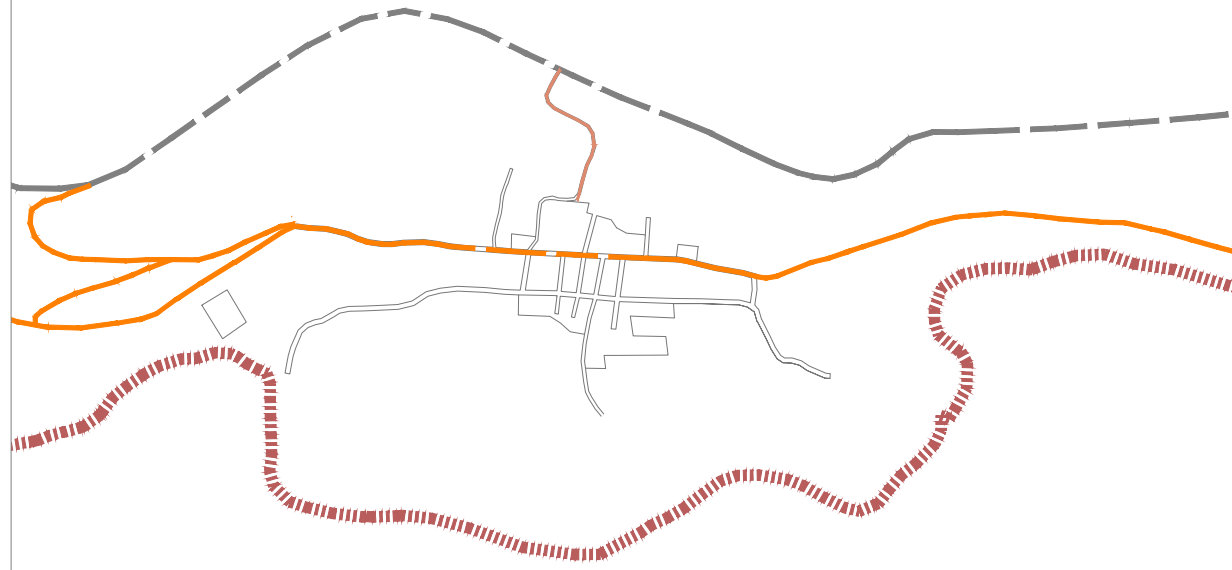
Coordinación:  
Arq. Gabriel Perez Perez  
Equipo:  
Arq. Fco. Javier Alvarez Ramirez  
Arq. Ismael Martinez Morua



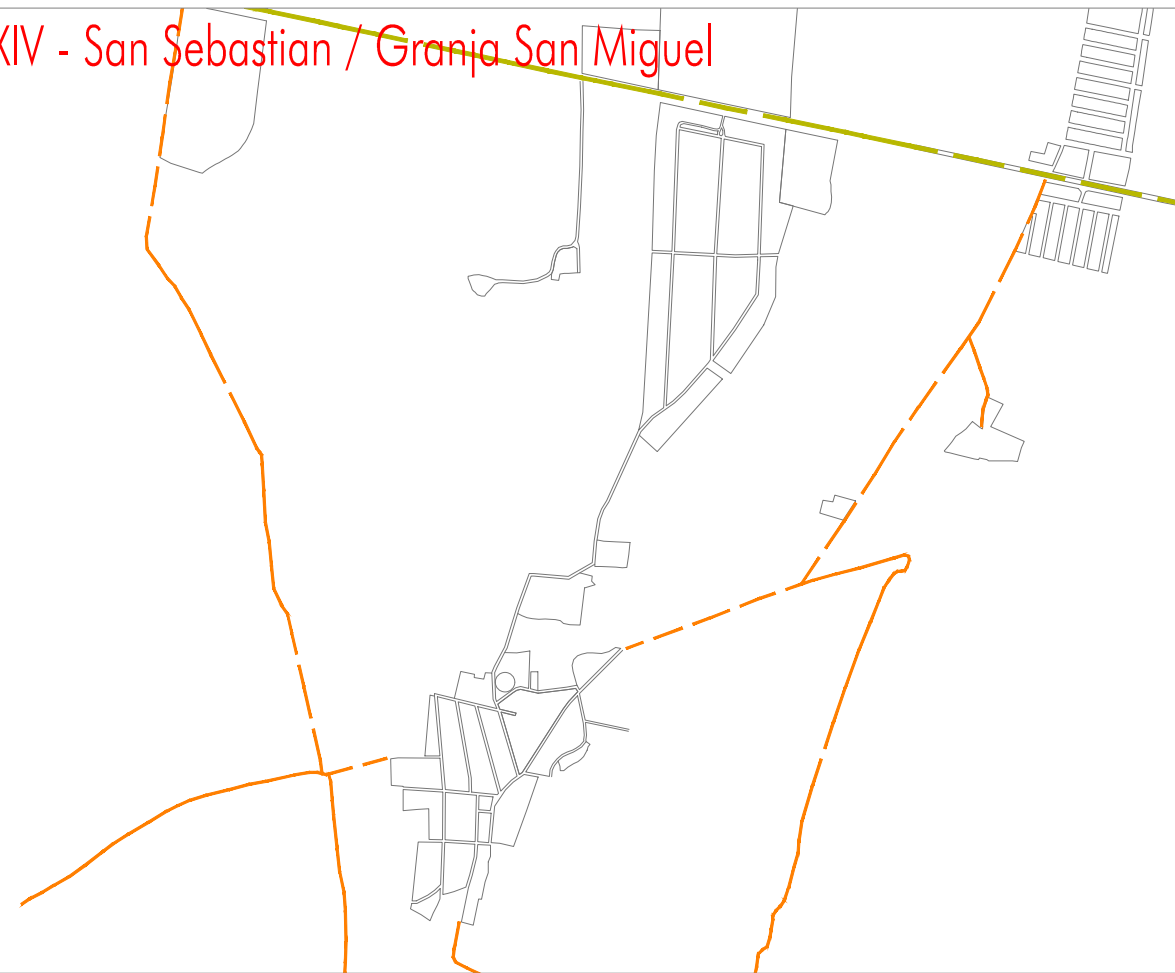
H. AYUNTAMIENTO DE  
PONCITLAN  
2012-2015  
GOBIERNO DEL ESTADO DE JALISCO



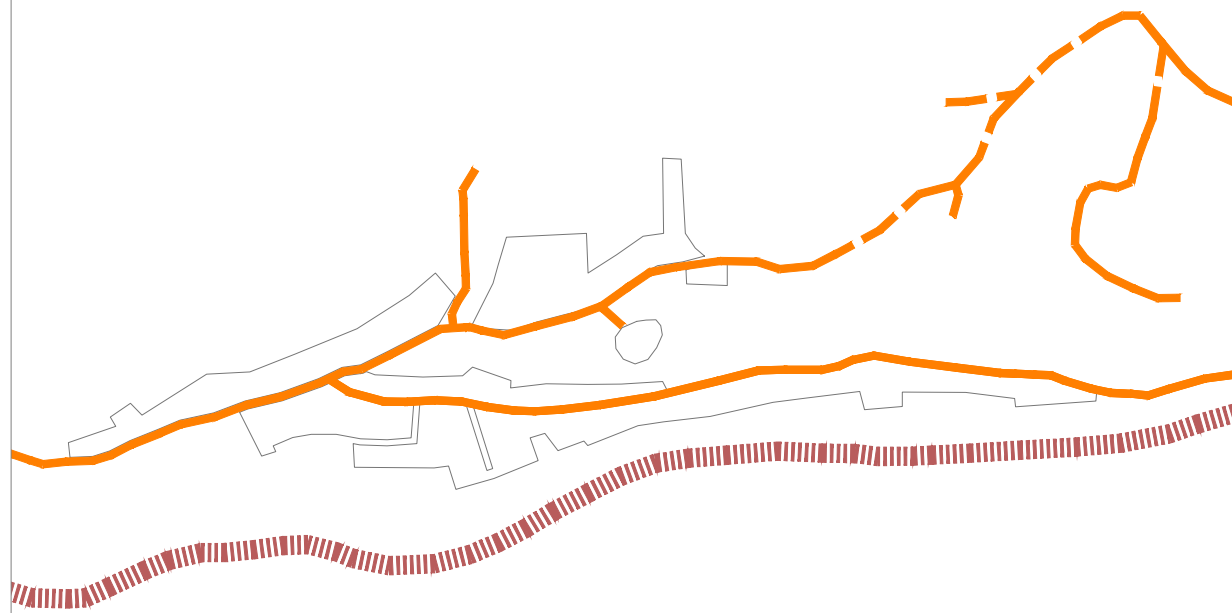
### XIII - Ojo de Agua



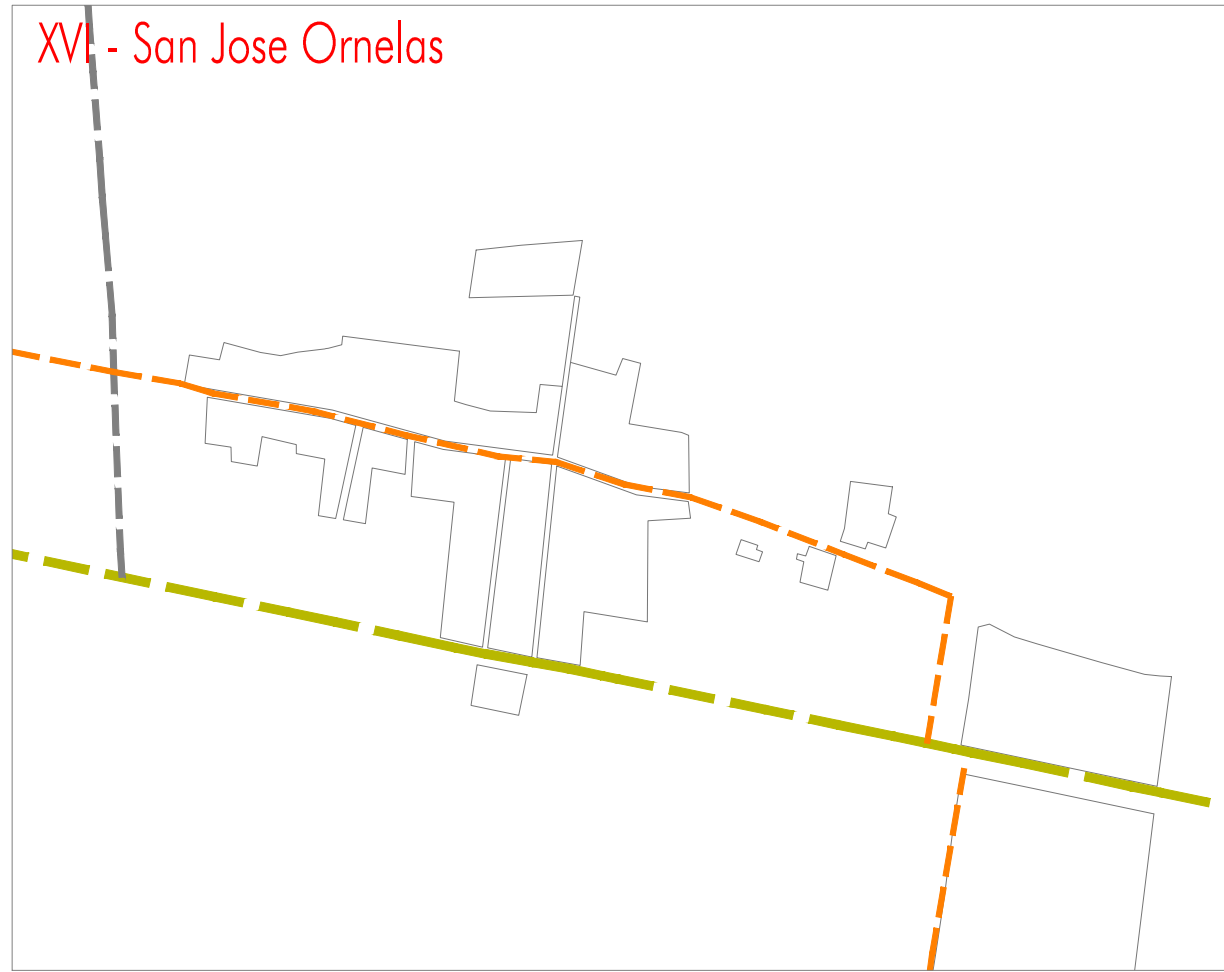
### XIV - San Sebastian / Granja San Miguel



### XV - La Zapotera



### XVI - San Jose Ornelas



## PROGRAMA MUNICIPAL DE DESARROLLO URBANO

MUNICIPIO DE PONCITLAN, JAL.

### SIMBOLOGÍA

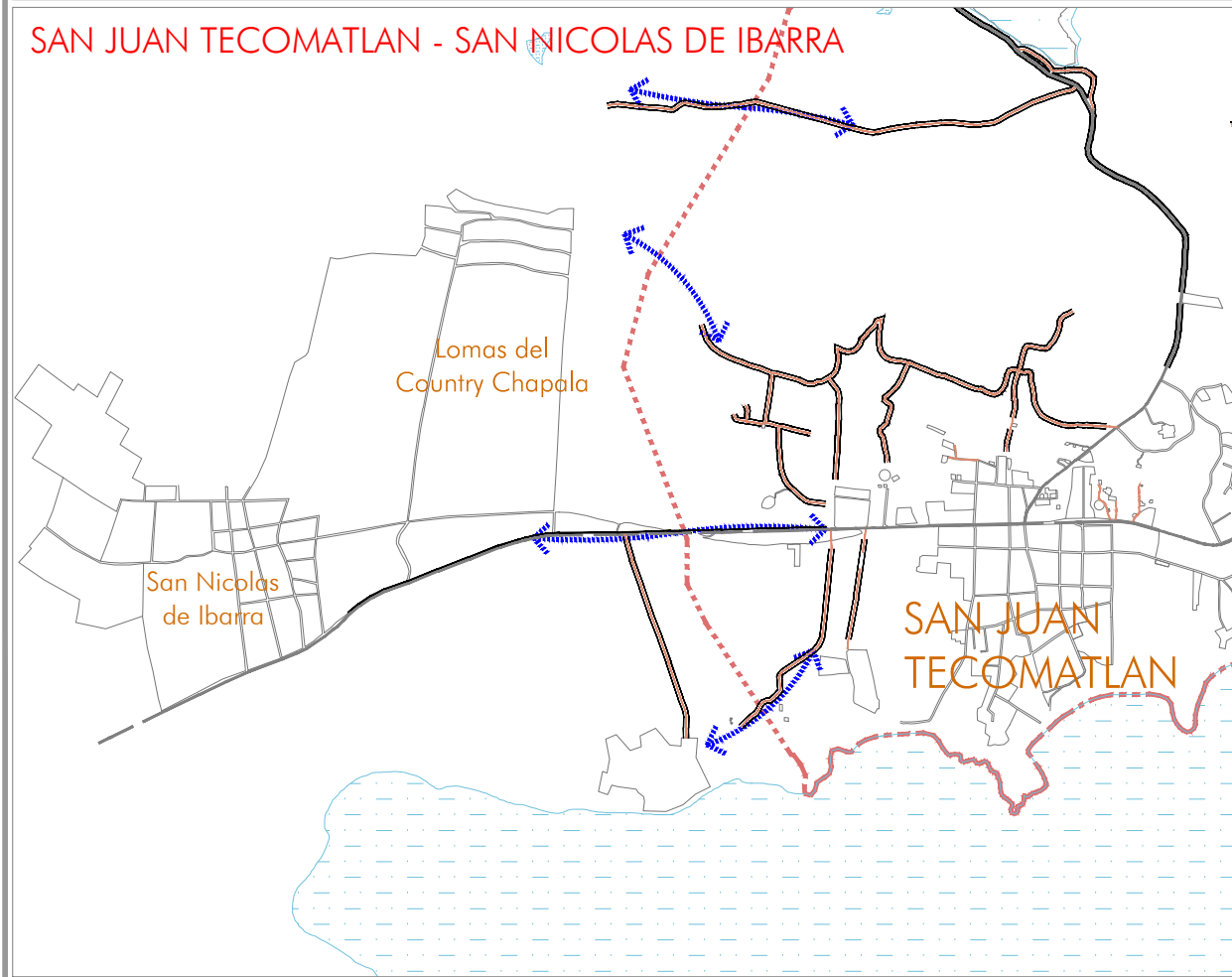
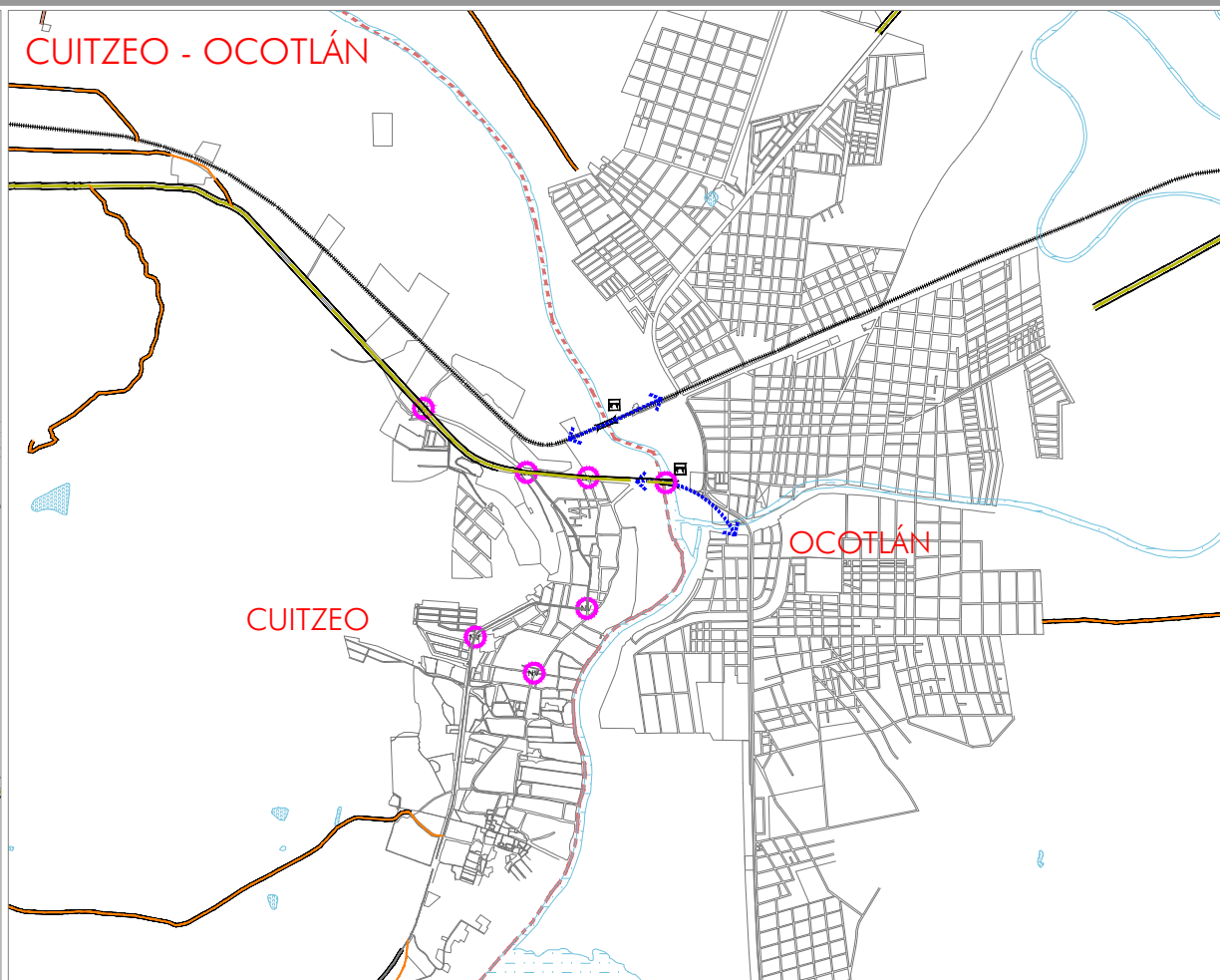
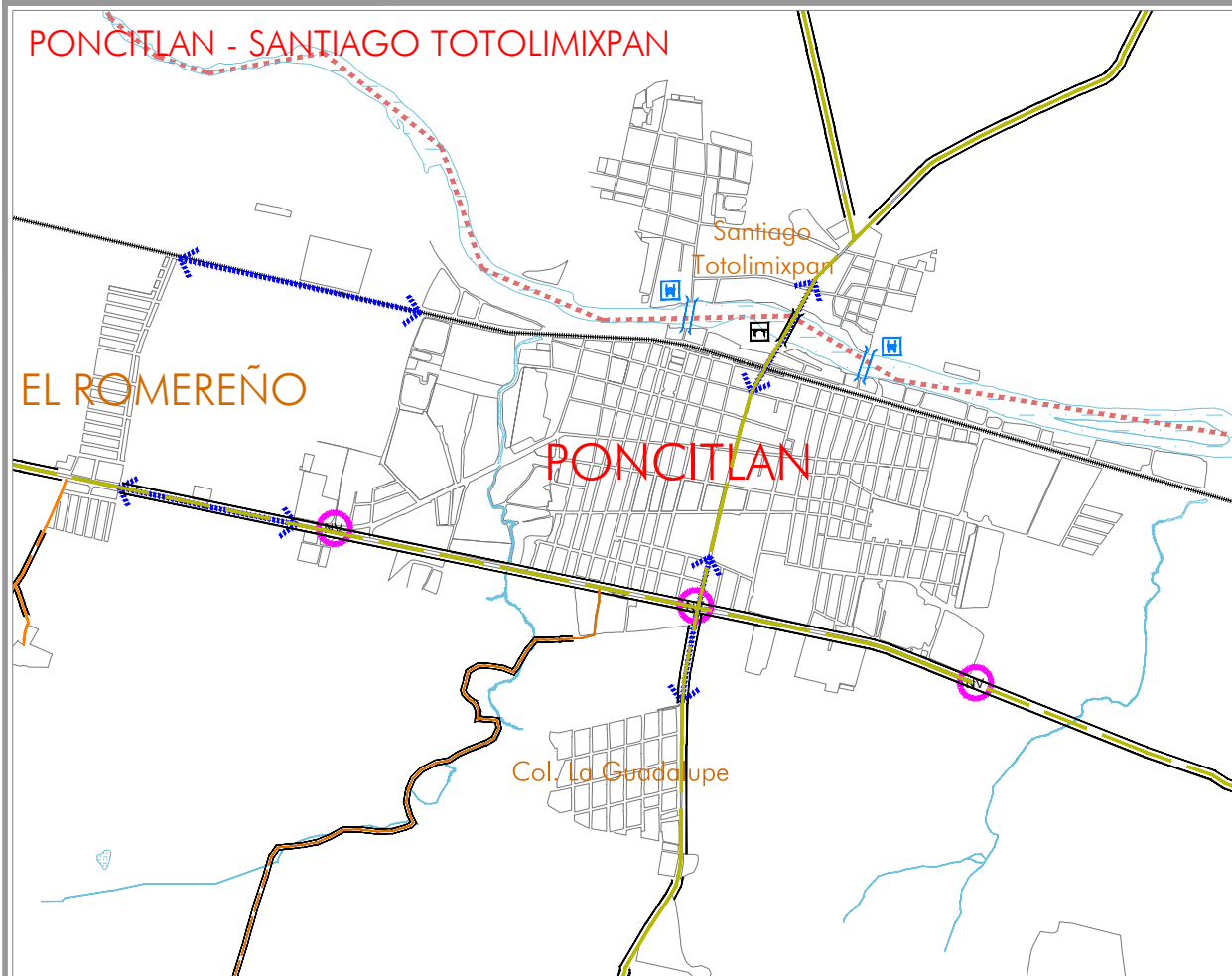
<b>LIMITES</b>		<b>AREAS URBANAS</b>	
	LIMITE DEL AREA DE ESTUDIO		CASERIO DISPERSO
	LIMITE DEL AREA DE APLICACION		TRAZA URBANA
	UNIDAD TERRITORIAL		
	LIMITE MUNICIPAL		
<b>ESTRUCTURA TERRITORIAL</b>			
	CARRETERA FEDERAL		
	CARRETERA MUNICIPAL 2 CARRILES		
	TERRACERIA, 2 CARRILES CON REVESTIMIENTO (Tipo B)		
	BRECHAS Y CAMINOS		
	CAMINO DE TIERRA		
	LINEA FERROCARRIL		

PLANO:	LOCALIDADES PRIORITARIAS PARA EL DESARROLLO RURAL	NUM:	D1-c4
			FEBRERO 2015

SIN ESCALA

Elaboro:	<b>UTS</b> Arquitectura Urbanismo & Territorio Sensible	Coordinación:	Arq. Gabriel Perez Perez
		Equipo:	Arq. Fco. Javier Alvarez Ramirez Arq. Ismael Martinez Morua






PROGRAMA MUNICIPAL DE DESARROLLO URBANO  
MUNICIPIO DE PONCITLAN, JAL.

**SIMBOLOGÍA**

<b>LIMITES</b>	<b>AREAS URBANAS</b>
LIMITE DEL AREA DE ESTUDIO	CASERIO DISPERSO
LIMITE DEL AREA DE APLICACION	TRAZA URBANA
UNIDAD TERRITORIAL	
LIMITE MUNICIPAL	
<b>ESTRUCTURA TERRITORIAL</b>	
CARRETERA FEDERAL	
CARRETERA MUNICIPAL 2 CARRILES	
TERRACERIA, 2 CARRILES CON REVESTIMIENTO (Tipo B)	
BRECHAS Y CAMINOS	
CAMINO DE TIERRA	
LINEA FERROCARRIL	
ACCESOS DE COMUNICACION	
PUENTE PEATONAL	
PUENTE	
NODO VIAL	
<b>TOPOGRAFIA</b>	
CURVAS DE NIVEL MAESTRAS	
CURVAS DE NIVEL SECUNDARIAS	

PLANO: LOCALIDADES EN PROCESO DE CONURBACION  
 NUM: D1-d  
 FEBRERO 2015

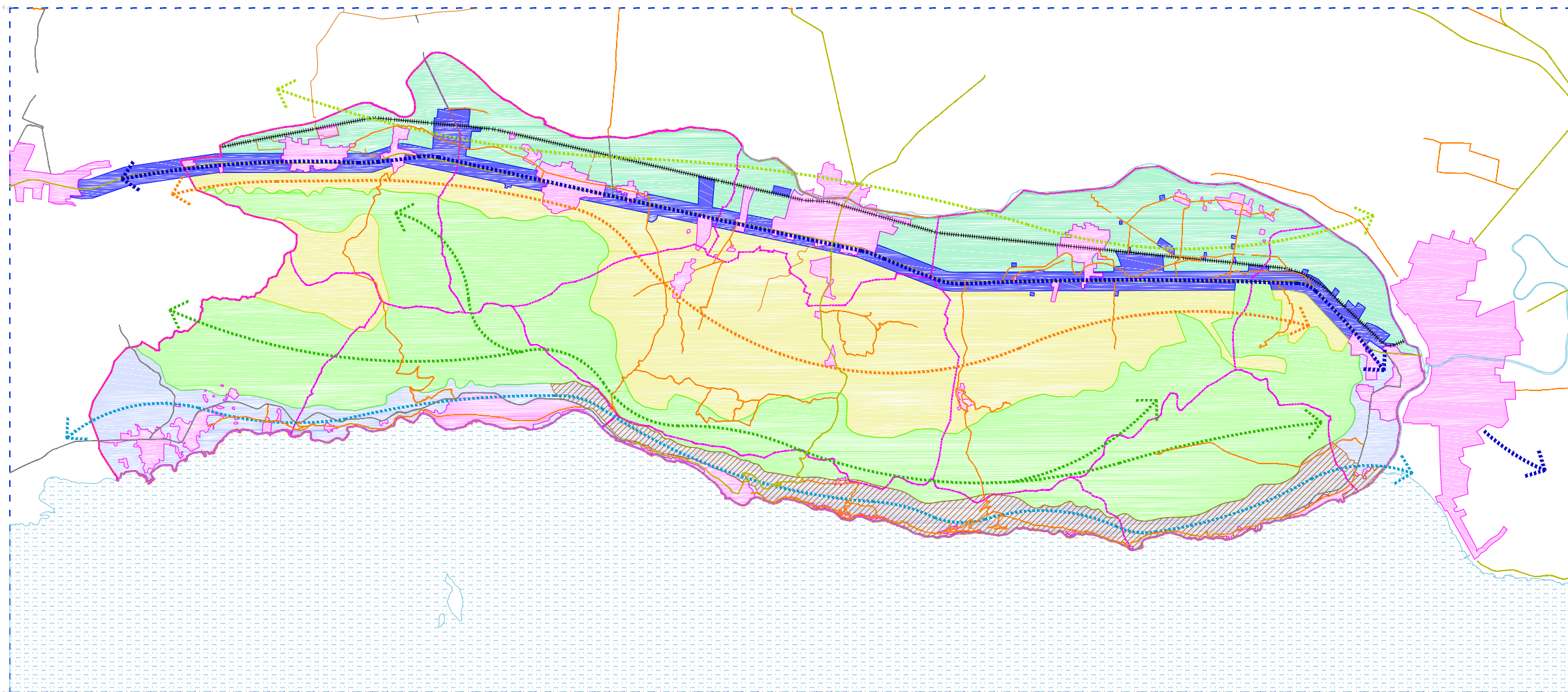


Elaboro: **UTS** Arquitectura  
 Urbanismo & Territorio Sensible  
 Coordinación: Arq. Gabriel Perez Perez  
 Equipo: Arq. Fco. Javier Alvarez Ramirez  
 Arq. Ismael Martinez Morua



# PROGRAMA MUNICIPAL DE DESARROLLO URBANO


MUNICIPIO DE PONCITLAN, JAL.



## SIMBOLOGÍA

- |                               |  |                             |                  |
|-------------------------------|--|-----------------------------|------------------|
| <b>LIMITES</b>                |  | <b>AREAS URBANAS</b>        |                  |
|                               | LIMITE DEL AREA DE ESTUDIO   |                             | CASERIO DISPERSO |
|                               | LIMITE DEL AREA DE APLICACION  |                             | TRAZA URBANA     |
|                               | UNIDAD TERRITORIAL   |                             |                  |
|                               | LIMITE MUNICIPAL   |                             |                  |
| <b>ESTRUCTURA TERRITORIAL</b> |  | <b>MEDIO FISICO NATURAL</b> |                  |
|                               | CARRETERA FEDERAL  |                             | CUERPOS DE AGUA  |
|                               | CARRETERA MUNICIPAL 2 CARRILES   |                             | LAGO DE CHAPALA  |
|                               | TERRACERA, 2 CARRILES CON REVESTIMIENTO (Tipo E)                       |                             |                  |
|                               | BRECHAS Y CAMINOS  |                             |                  |
|                               | CAMINO DE TIERRA   |                             |                  |
|                               | LINEA FERROCARRIL  |                             |                  |
| <b>CORREDORES</b>             |  |                             |                  |
|                               | CORREDOR DE ALTA MOVILIDAD, CORREDOR INDUSTRIAL                        |                             |                  |
|                               | ZONA DE APROVECHAMIENTO DE AGRICULTURA INTENSIVA DE ALTA PRODUCTIVIDAD |                             |                  |
|                               | ZONA DE APROVECHAMIENTO DE AGRICULTURA NO INTENSIVA                    |                             |                  |
|                               | ZONA SUSCEPTIBLE PARA LA CONSERVACION NATURAL                          |                             |                  |
|                               | CORREDOR DE TURISMO Y MERCADO INMOBILIARIO                             |                             |                  |
|                               | CENTROS DE POBLACION   |                             |                  |
|                               | CORREDOR SUSCEPTIBLE DE TURISMO ECOLOGICO                              |                             |                  |

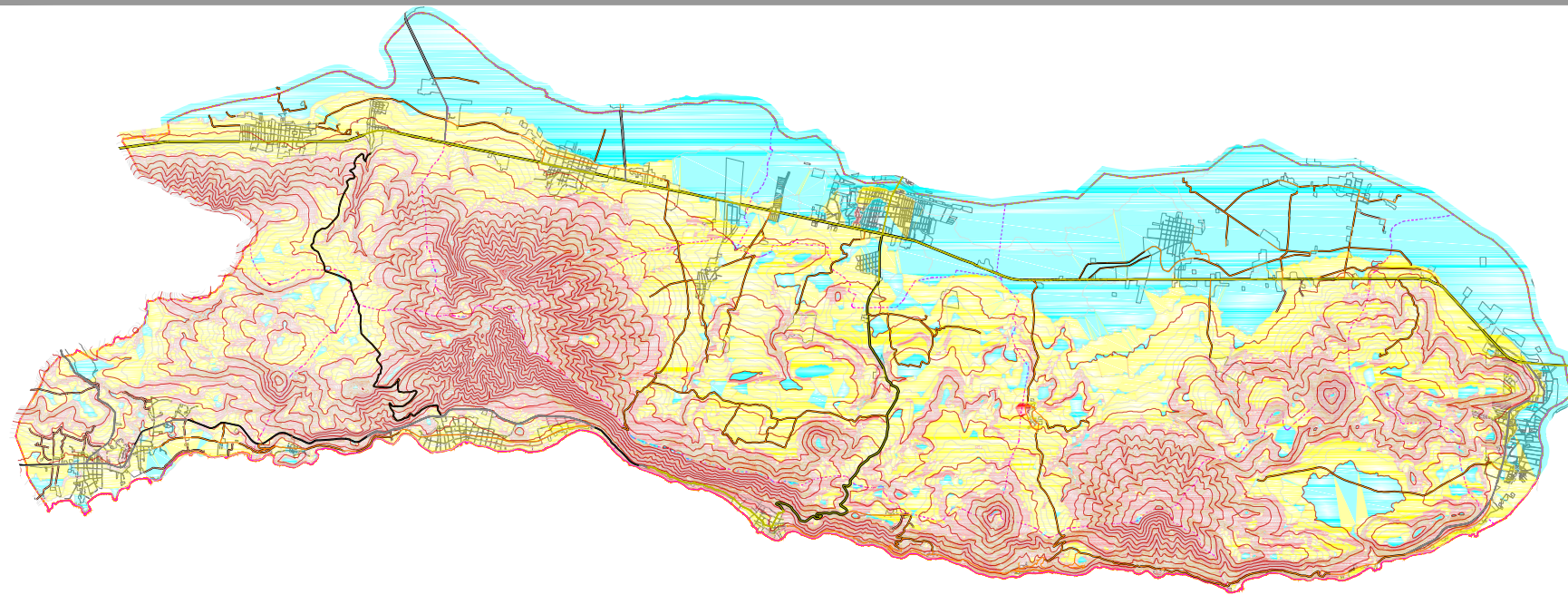
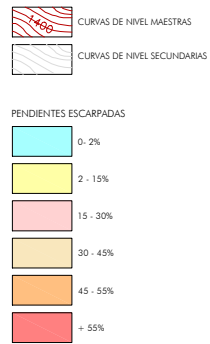
PLANO: **ZONAS DE APROVECHAMIENTO GENERAL Y CORREDORES** NUM: **D2**  
FEBRERO 2015



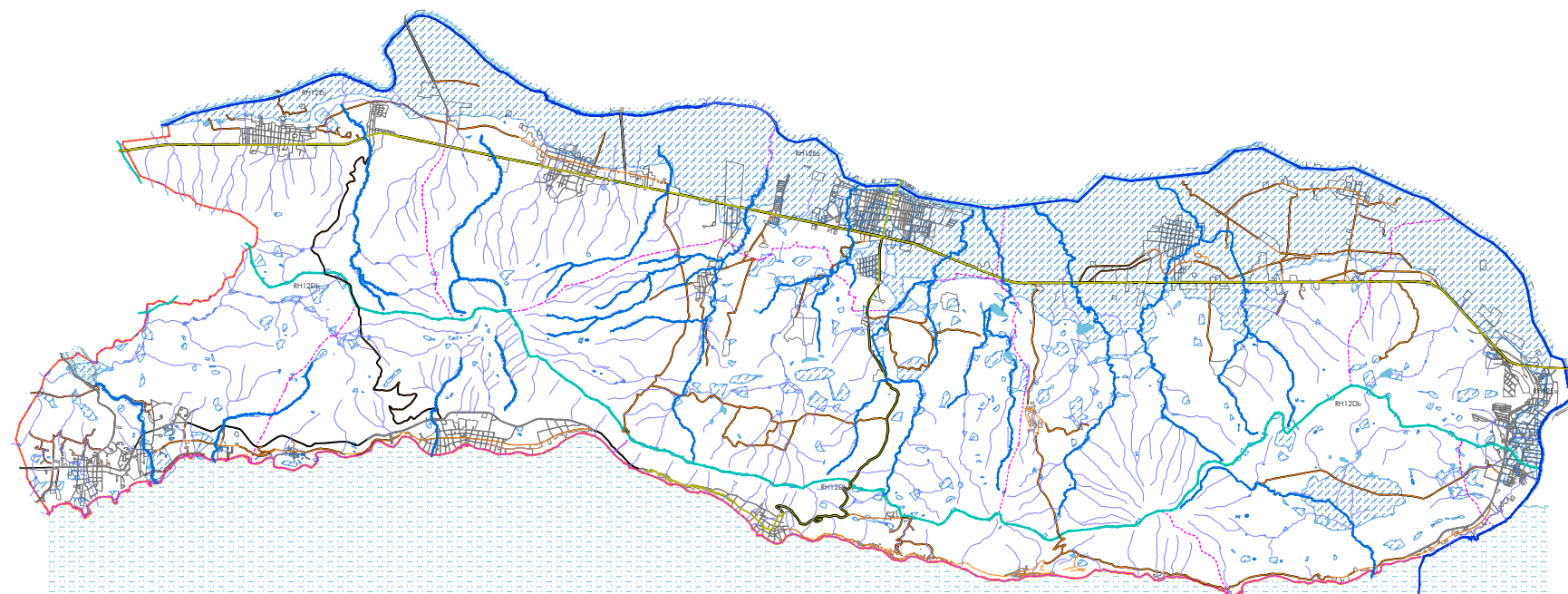
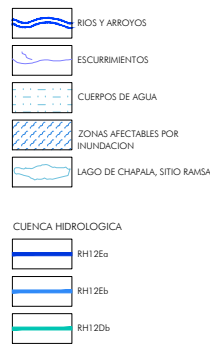
Elaboro: **UTS Arquitectura** Urbanismo & Territorio Sensible  
Coordinación: Arq. Gabriel Perez Perez  
Equipo: Arq. Fco. Javier Alvarez Ramirez, Arq. Ismael Martinez Morua



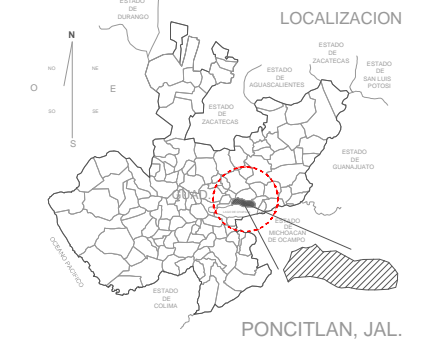
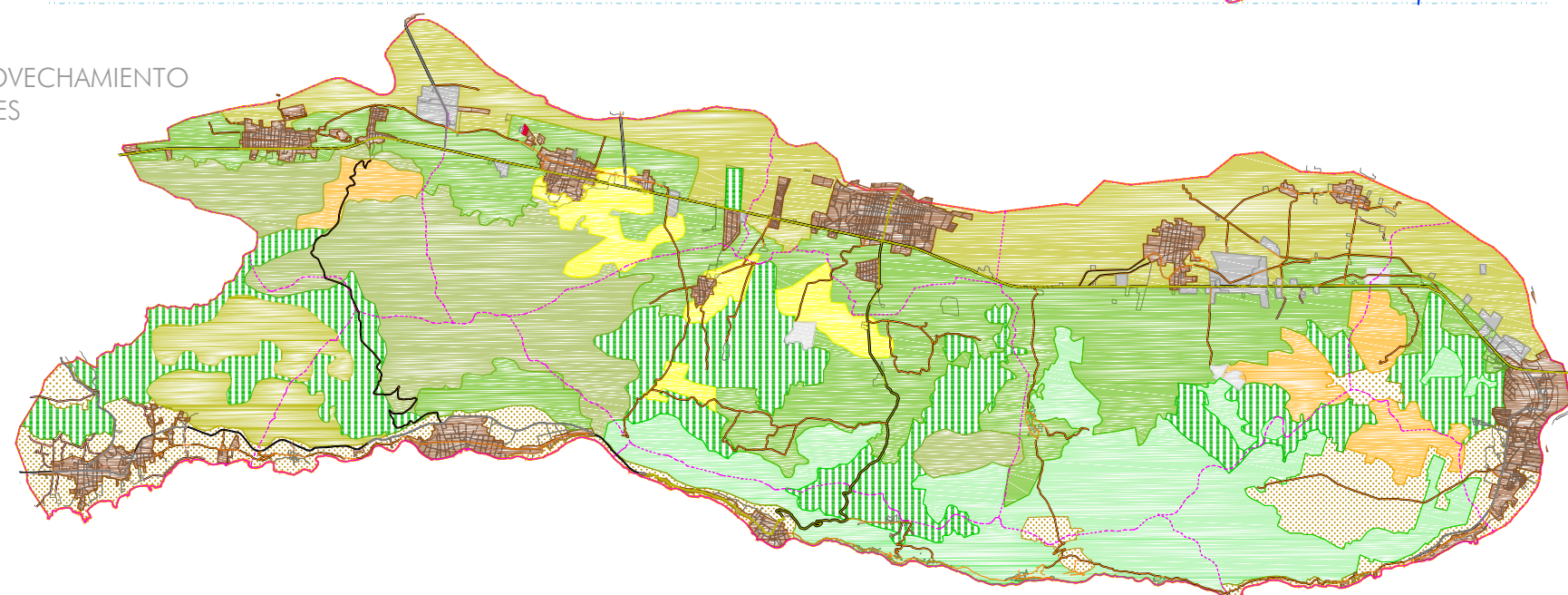
### A1 TOPOGRAFIA



### A2 HIDROLOGIA




### A3 VEGETACION Y APROVECHAMIENTO DE RECURSOS NATURALES




## PROGRAMA MUNICIPAL DE DESARROLLO URBANO

MUNICIPIO DE PONCITLAN, JAL.

### SIMBOLOGIA




#### A1 TOPOGRAFIA




#### A3 VEGETACION Y APROV. DE RECURSOS NATURALES



#### A2 HIDROLOGIA



PLANO: **SINTESIS DEL MEDIO FISICO NATURAL**  
 NUM: **D2-a**  
 FEBRERO 2015



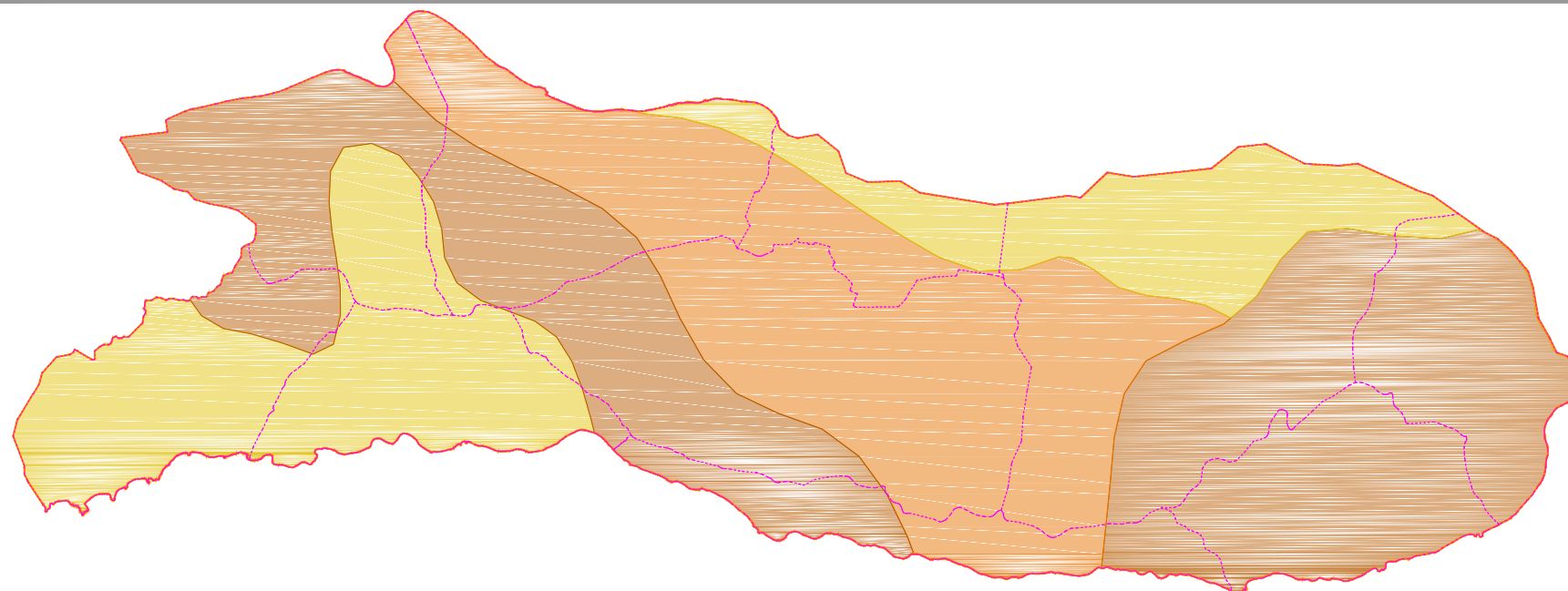
Elabora: **UTS Arquitectura**  
 Urbanismo & Territorio Sensible

Coordinacion:  
 Arq. Gabriel Perez Perez  
 Equipo:  
 Arq. Fco. Javier Alvarez Ramirez  
 Arq. Ismael Martinez Morua



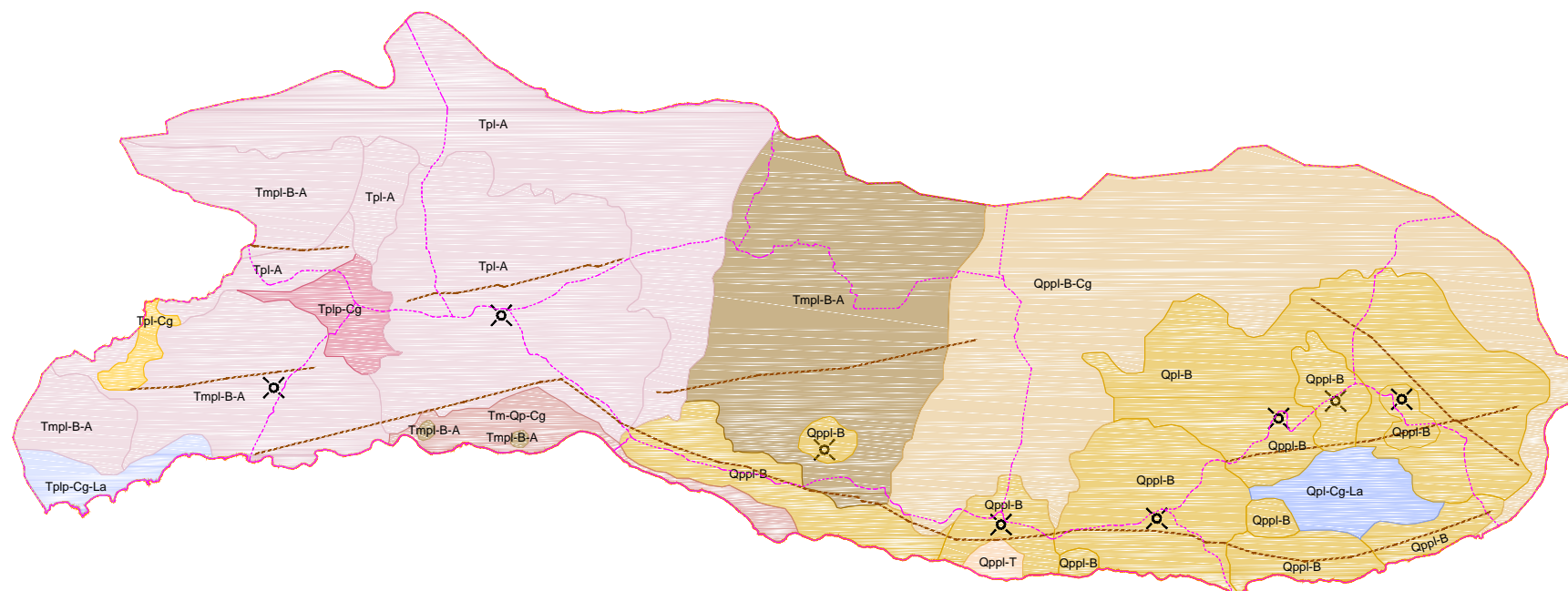
### B1 EDAFOLOGIA

- FEOZEM HÁPLICO
- FEOZEM LÚVICO
- VERTISOL PELICO



### B2 GEOLOGIA

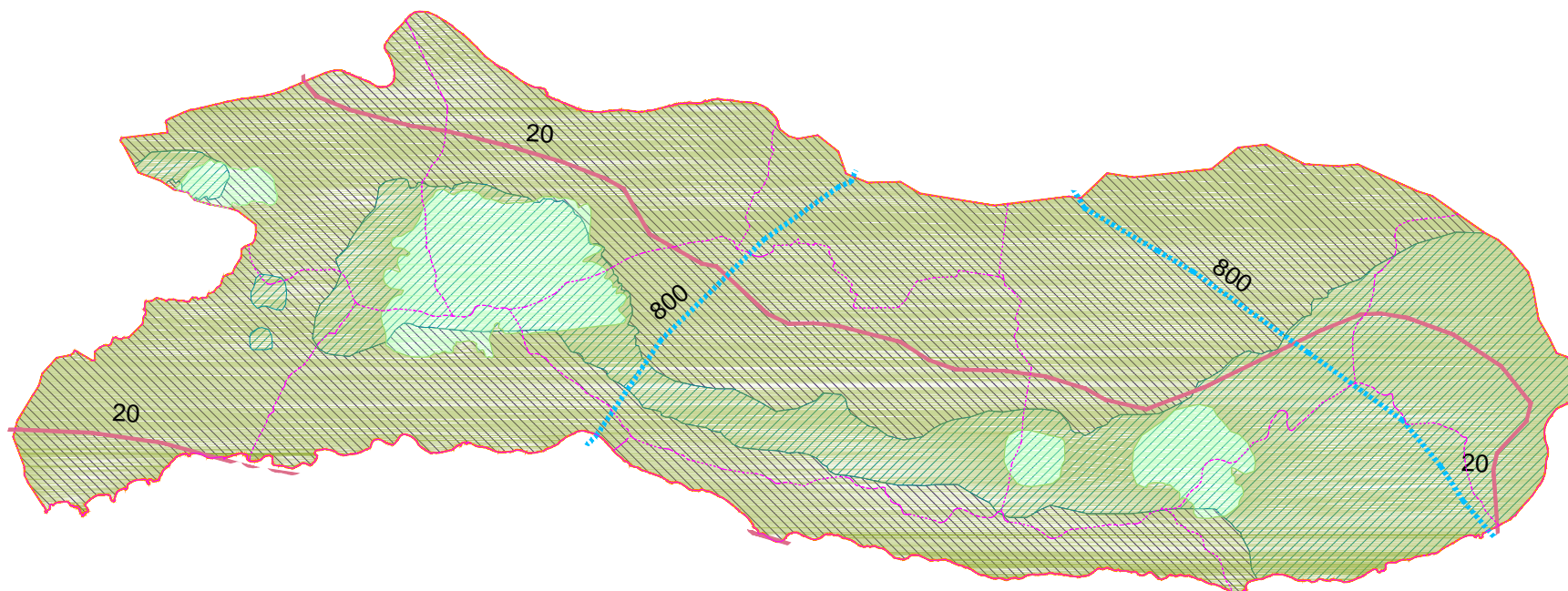
- CUATERNARIO, BASALTO
- CUATERNARIO, BASALTO-CONGLOMERADOS
- CUATERNARIO, CONGLOMERADO-LACUSTRE
- CUATERNARIO, PIROCLASTOS
- TERCIARIO-CUATERNARIO, CONGLOMERADOS
- TERCIARIO, ANDESITA
- TERCIARIO, BASALTO-ANDESITA
- TERCIARIO, CONGLOMERADO-LACUSTRE
- TERCIARIO, CONGLOMERADO
- TERCIARIO, CONGLOMERADO
- FALLA O FRACTURA
- X VOLCAN MONOGENETICO



### B3 CLIMATOLOGIA

- SUBTROPICO SUBHUMEDO TEMPLADO
- SUBTROPICO SUBHUMEDO SEMICALIDO
- ISOYETA PRECIPITACION MEDIA ANUAL (MM)
- ISOTERMA TEMPERATURA MEDIA ANUAL (C)

- TEMPERATURA MEDIA ANUAL
- 16 - 18 °C
  - 18 - 20 °C



## PROGRAMA MUNICIPAL DE DESARROLLO URBANO


MUNICIPIO DE PONCITLAN, JAL.

### SIMBOLOGÍA

- |   |  |
|---|--|
| <p><b>A1 EDAFOLOGIA</b></p> <ul style="list-style-type: none"> <li><span style="display: inline-block; width: 15px; height: 10px; background-color: #C8A27A; border: 1px solid black; margin-right: 5px;"></span> FEOZEM HÁPLICO</li> <li><span style="display: inline-block; width: 15px; height: 10px; background-color: #E6C89C; border: 1px solid black; margin-right: 5px;"></span> FEOZEM LÚVICO</li> <li><span style="display: inline-block; width: 15px; height: 10px; background-color: #F0E68C; border: 1px solid black; margin-right: 5px;"></span> VERTISOL PELICO</li> </ul>   | <p><b>A1 CLIMATOLOGIA</b></p> <ul style="list-style-type: none"> <li><span style="display: inline-block; width: 15px; height: 10px; background-color: #A2F0A2; border: 1px solid black; margin-right: 5px;"></span> SUBTROPICO SUBHUMEDO TEMPLADO</li> <li><span style="display: inline-block; width: 15px; height: 10px; background-color: #D8E6A2; border: 1px solid black; margin-right: 5px;"></span> SUBTROPICO SUBHUMEDO SEMICALIDO</li> <li><span style="display: inline-block; width: 15px; height: 10px; background-color: #A2D8F0; border: 1px solid black; margin-right: 5px;"></span> ISOYETA PRECIPITACION MEDIA ANUAL (MM)</li> <li><span style="display: inline-block; width: 15px; height: 10px; background-color: #F0D8A2; border: 1px solid black; margin-right: 5px;"></span> ISOTERMA TEMPERATURA MEDIA ANUAL (C)</li> </ul> <p>TEMPERATURA MEDIA ANUAL</p> <ul style="list-style-type: none"> <li><span style="display: inline-block; width: 15px; height: 10px; background-color: #A2D8F0; border: 1px solid black; margin-right: 5px;"></span> 16 - 18 °C</li> <li><span style="display: inline-block; width: 15px; height: 10px; background-color: #D8A2D8; border: 1px solid black; margin-right: 5px;"></span> 18 - 20 °C</li> </ul> |
| <p><b>A2 GEOLOGIA</b></p> <ul style="list-style-type: none"> <li><span style="display: inline-block; width: 15px; height: 10px; background-color: #F0E68C; border: 1px solid black; margin-right: 5px;"></span> CUATERNARIO, BASALTO</li> <li><span style="display: inline-block; width: 15px; height: 10px; background-color: #F0D8A2; border: 1px solid black; margin-right: 5px;"></span> CUATERNARIO, BASALTO-CONGLOMERADOS</li> <li><span style="display: inline-block; width: 15px; height: 10px; background-color: #A2C8F0; border: 1px solid black; margin-right: 5px;"></span> CUATERNARIO, CONGLOMERADO-LACUSTRE</li> <li><span style="display: inline-block; width: 15px; height: 10px; background-color: #F0C8A2; border: 1px solid black; margin-right: 5px;"></span> CUATERNARIO, PIROCLASTOS</li> <li><span style="display: inline-block; width: 15px; height: 10px; background-color: #D8A2A2; border: 1px solid black; margin-right: 5px;"></span> TERCIARIO-CUATERNARIO, CONGLOMERADOS</li> <li><span style="display: inline-block; width: 15px; height: 10px; background-color: #F0A2A2; border: 1px solid black; margin-right: 5px;"></span> TERCIARIO, ANDESITA</li> <li><span style="display: inline-block; width: 15px; height: 10px; background-color: #A2A2A2; border: 1px solid black; margin-right: 5px;"></span> TERCIARIO, BASALTO-ANDESITA</li> <li><span style="display: inline-block; width: 15px; height: 10px; background-color: #A2C8F0; border: 1px solid black; margin-right: 5px;"></span> TERCIARIO, CONGLOMERADO-LACUSTRE</li> <li><span style="display: inline-block; width: 15px; height: 10px; background-color: #F0D8A2; border: 1px solid black; margin-right: 5px;"></span> TERCIARIO, CONGLOMERADO</li> <li><span style="display: inline-block; width: 15px; height: 10px; background-color: #D8A2A2; border: 1px solid black; margin-right: 5px;"></span> TERCIARIO, CONGLOMERADO</li> <li><span style="display: inline-block; width: 15px; height: 1px; background-color: black; border-top: 1px dashed black; margin-right: 5px;"></span> FALLA O FRACTURA</li> <li><span style="display: inline-block; width: 15px; height: 15px; border: 1px solid black; border-radius: 50%; text-align: center; vertical-align: middle; margin-right: 5px;">X</span> VOLCAN MONOGENETICO</li> </ul> |  |

PLANO: SINTESIS DEL MEDIO FISICO NATURAL NUM: D2-b

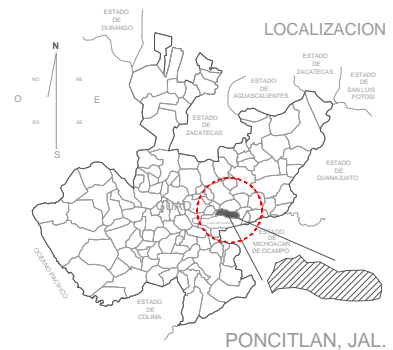
FEBRERO 2015



Elaboro: **UTS** Arquitectura  
Urbanismo & Territorio Sensible

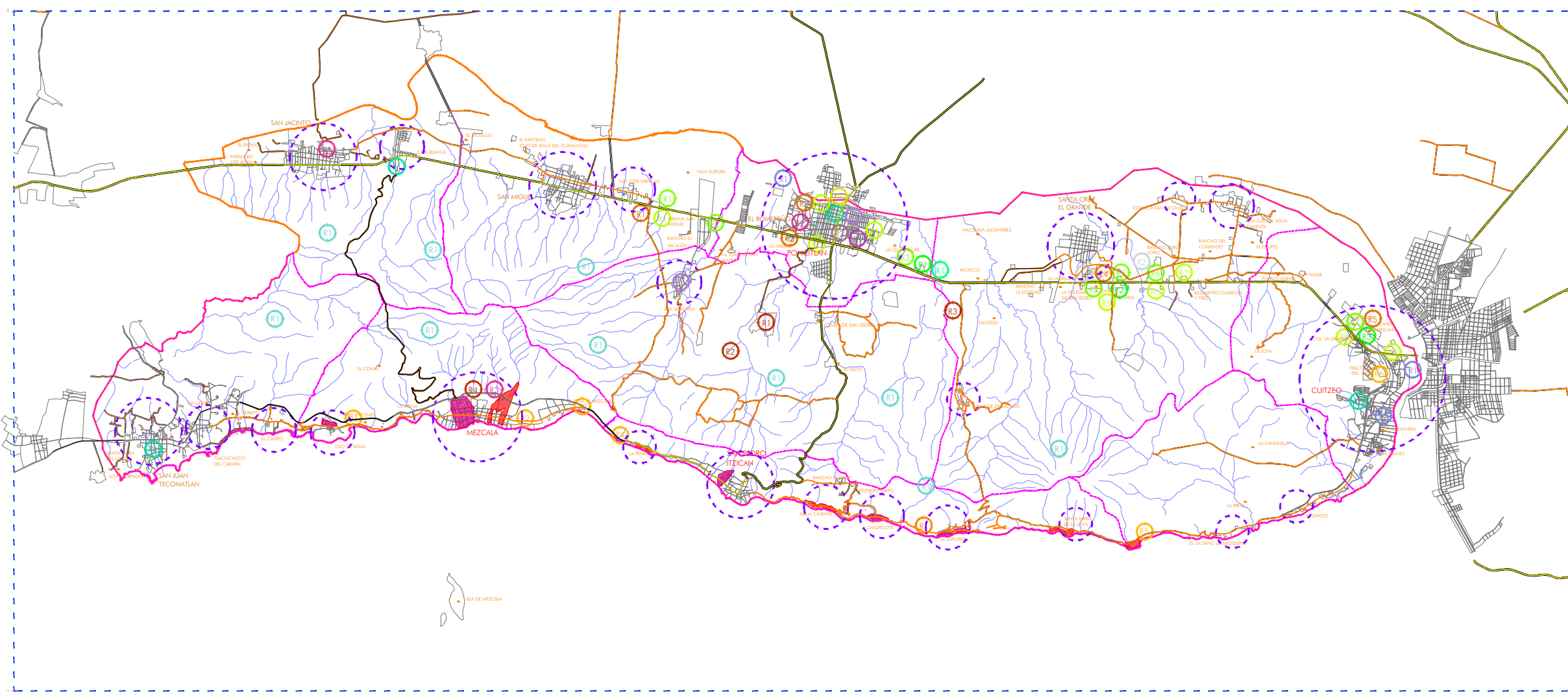
Coordinación: Arq. Gabriel Perez Perez  
Equipo: Arq. Fco. Javier Alvarez Ramirez  
Arq. Ismael Martinez Morua





# PROGRAMA MUNICIPAL DE DESARROLLO URBANO


MUNICIPIO DE PONCITLAN, JAL.



## SIMBOLOGÍA

<b>LIMITES</b>		<b>ÁREAS URBANAS</b>	
	LIMITE DEL AREA DE ESTUDIO		CASERIO DISPERSO
	LIMITE DEL AREA DE APLICACION		TRAZA URBANA
	UNIDAD TERRITORIAL	<b>HIROLOGIA</b>	
	LIMITE MUNICIPAL		ESCURRIMIENTOS
	PRINCIPALES CENTROS DE POBLACION	<b>ESTRUCTURA TERRITORIAL</b>	
	CARRETERA FEDERAL		BRECHAS Y CAMINOS
	CARRETERA MUNICIPAL 2 CARRILES		CAMINO DE TIERRA
	TERRACERIA, 2 CARRILES CON REVESTIMIENTO (Tipo E)	<b>RIESGOS</b>	
	POIGONOS DE DESLAVE		DERRAME DE SOLVENTE
	POIGONOS DE DESPLAZAMIENTO Y COLAPSO DE SUELO		DERRAME DE HIDROCARBURO
	LINEAS DE CONCENTRACION POR ACTO RELIGIOSO		EXPLOSION POR EXPLOSIVOS
	POIGONOS DE INUNDACIONES LOCALES		EXPLOSION POR GAS LP
	INUNDACIONES LOCALES		FUGA DE MATERIAL TOXICO
	DESlaves		INCENDIO FORESTAL
	DESPLAZAMIENTO Y COLAPSO DE SUELO		INCENDIO INDUSTRIAL
	HUNDIMIENTO LOCAL		CONTAMINANTES
	LLUVIAS TORRENCIALES		ENJAMBRE DE ABEJA AFRICANA
	DERRAME DE ACIDO		CONCENTRACION DE EVENTOS ARTISTICOS
	DERRAME DE MATERIAL TOXICO		CONCENTRACION POR ACTO RELIGIOSO

PLANO:	NUM:
RIESGOS	D2-c
	FEBRERO 2015



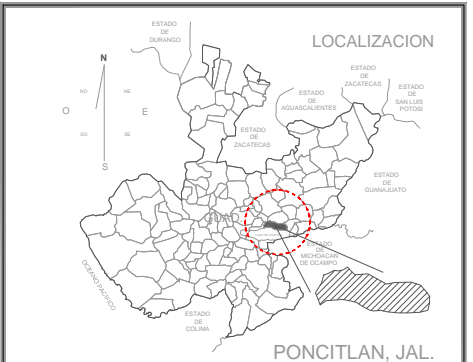
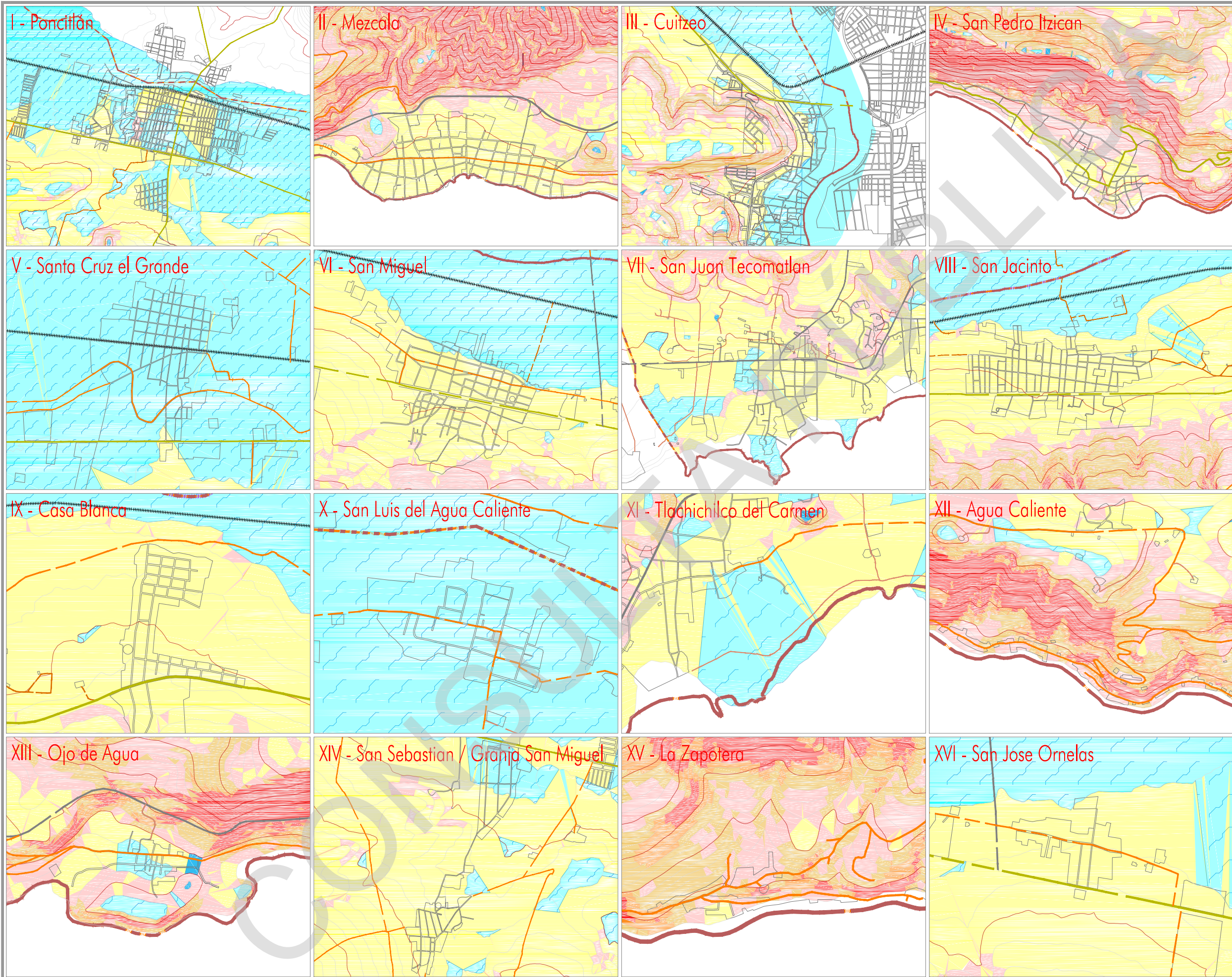
Elaboro:

**UTS** Arquitectura  
Urbanismo & Territorio Sensible

Coordinación:  
Arq. Gabriel Perez Perez

Equipo:  
Arq. Fco. Javier Alvarez Ramirez  
Arq. Ismael Martinez Morua





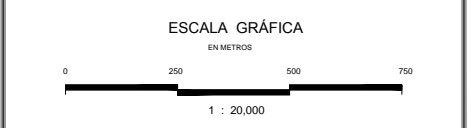
PROGRAMA MUNICIPAL DE DESARROLLO URBANO

MUNICIPIO DE PONCITLAN, JAL.

**SIMBOLOGÍA**

<b>LIMITES</b>		<b>AREAS URBANAS</b>	
	LIMITE DEL AREA DE ESTUDIO		CASERIO DISPERSO
	LIMITE DEL AREA DE APLICACION		TRAZA URBANA
	UNIDAD TERRITORIAL		
	LIMITE MUNICIPAL		
<b>ESTRUCTURA TERRITORIAL</b>		<b>TOPOGRAFIA</b>	
	CARRETERA FEDERAL		CURVAS DE NIVEL MAESTRAS
	CARRETERA MUNICIPAL 2 CARRILES		CURVAS DE NIVEL SECUNDARIAS
	TERRACERA, 2 CARRILES CON REVESTIMIENTO (tipo E)		
	BRECHAS Y CAMINOS		
	CAMINO DE TIERRA		
	LINEA FERROCARRIL	<b>HIDROLOGIA</b>	
		ZONAS AFECTABLES POR INUNDACION	
<b>PENDIENTES ESCARPADAS</b>			
	0 - 2%		
	2 - 15%		
	15 - 30%		
	30 - 45%		
	45 - 55%		
	> 55%		

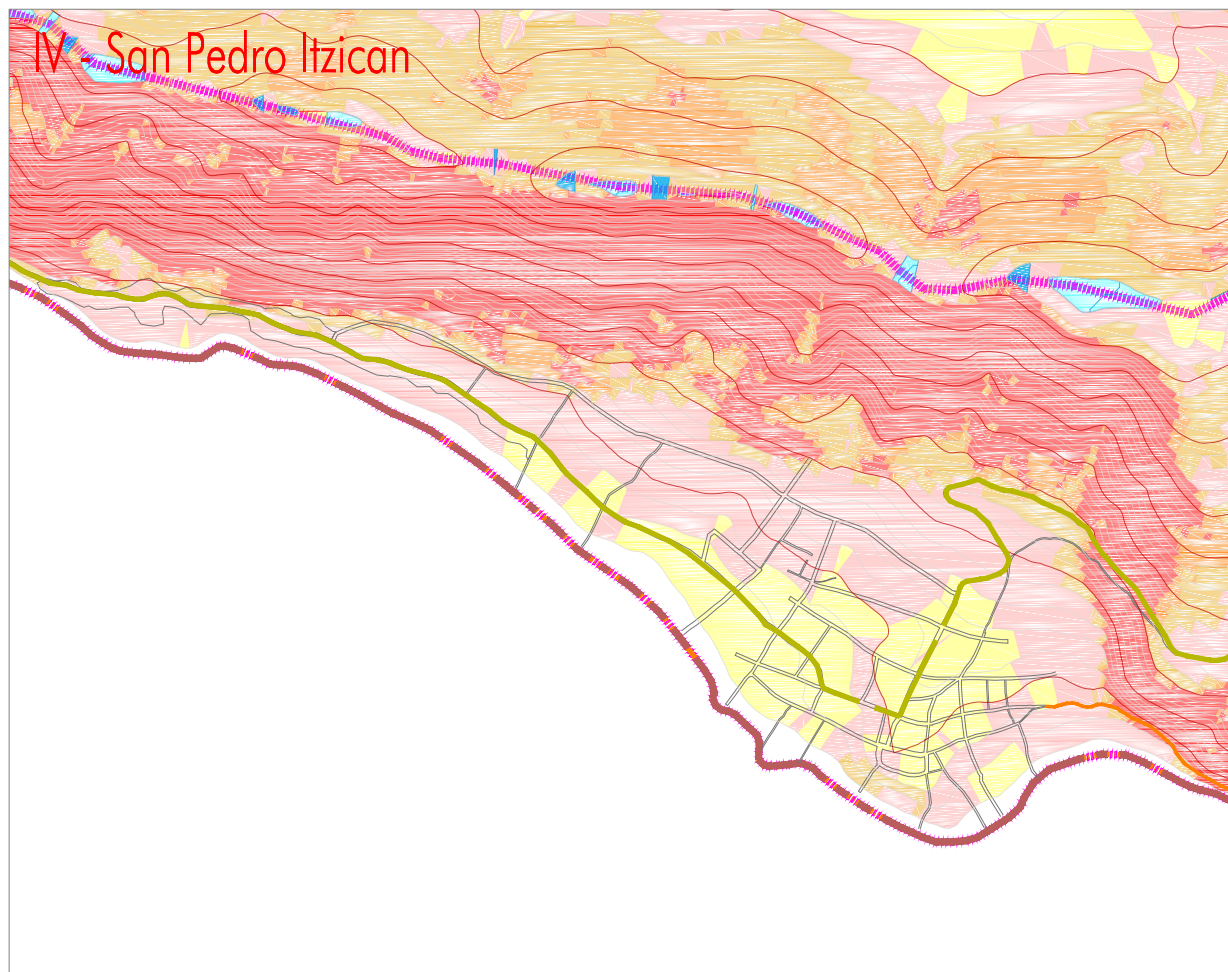
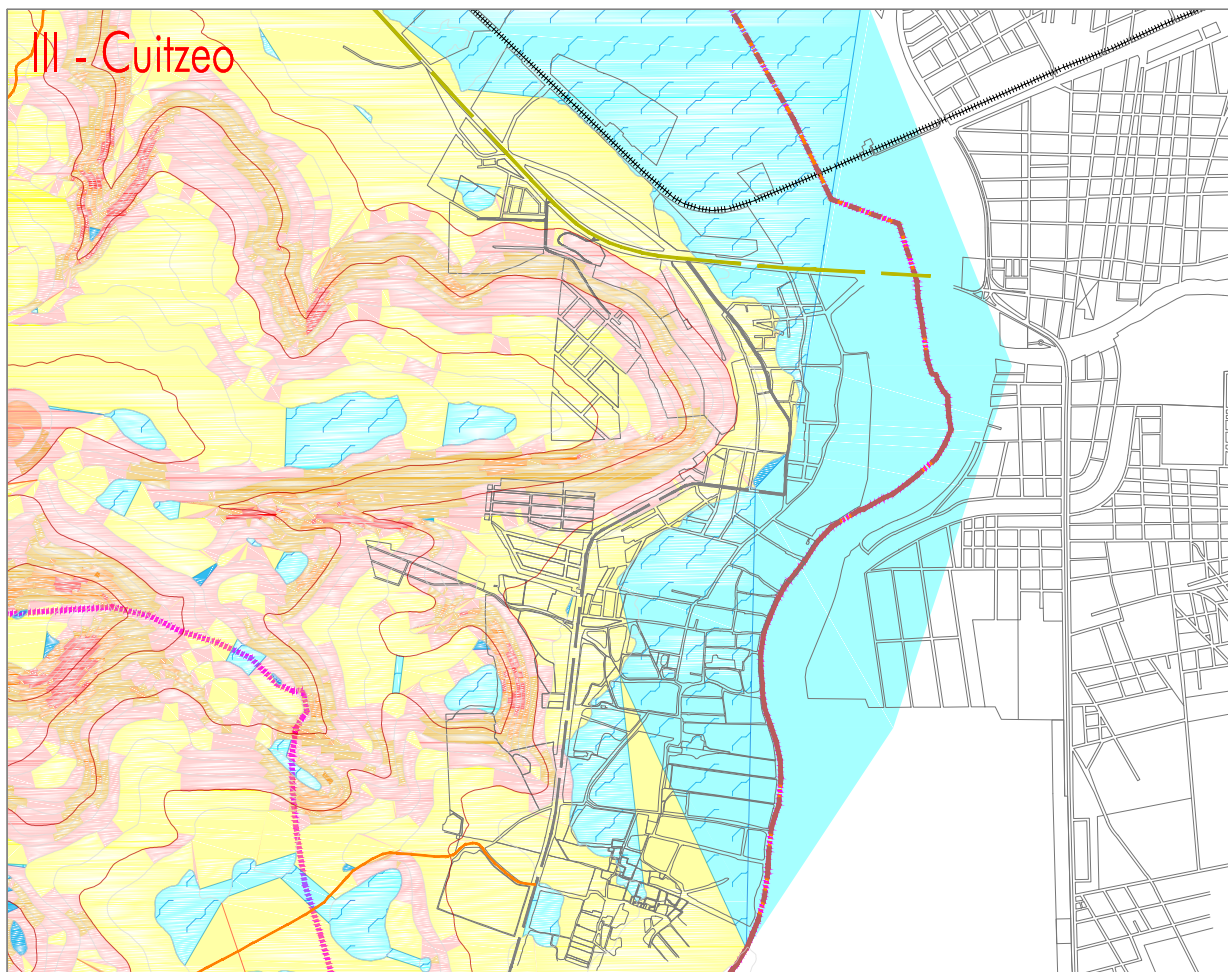
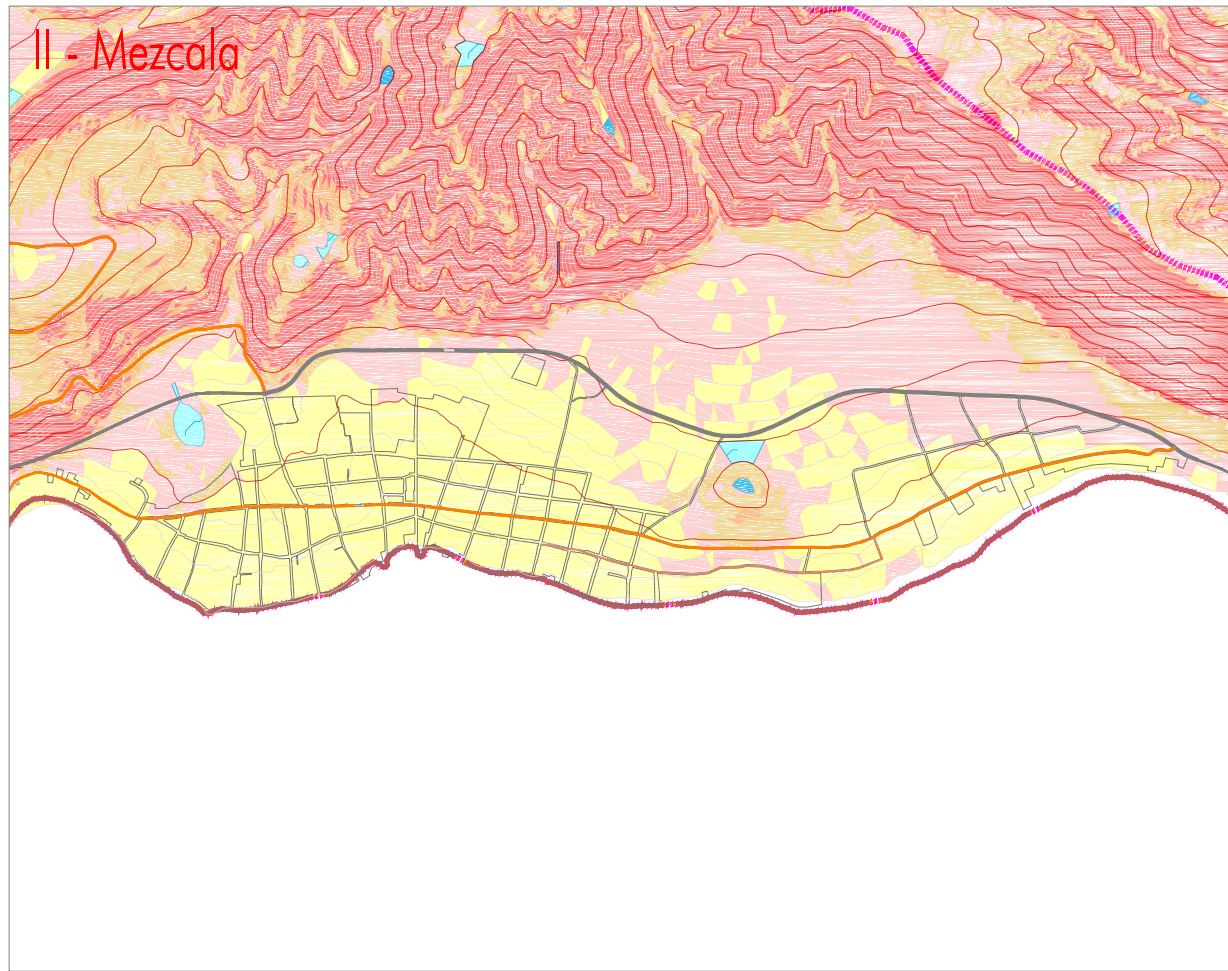
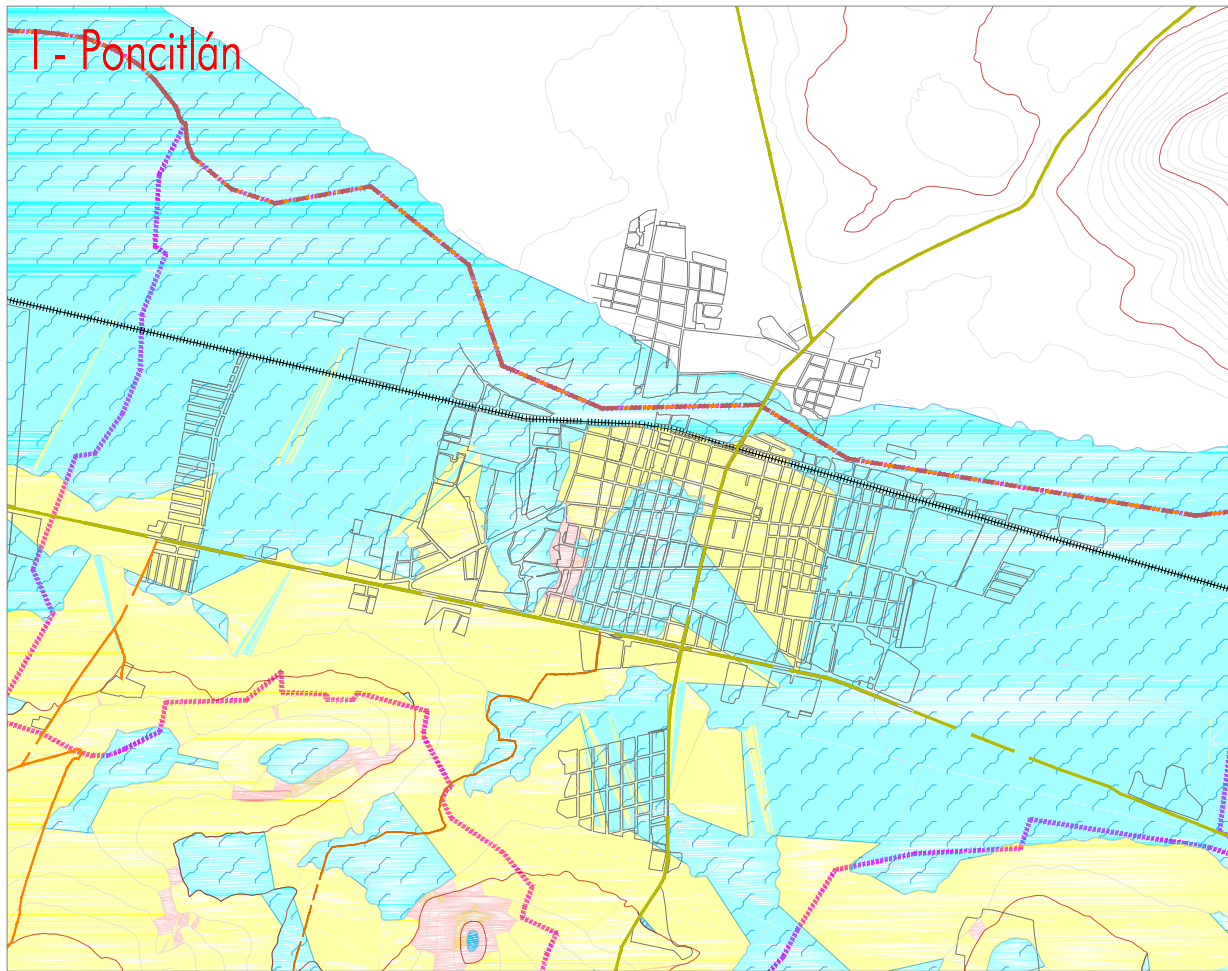
PLANO: LOCALIDADES CON PORCENTAJE DE PENDIENTES ESCARPADAS  
 NUM: D2-d  
 FEBRERO 2015



Elaboro: **UTS** Arquitectura  
 Urbanismo & Territorio Sensible

Coordinación: Arq. Gabriel Perez Perez  
 Equipo: Arq. Fco. Javier Alvarez Ramirez  
 Arq. Ismael Martinez Morua





PROGRAMA MUNICIPAL DE DESARROLLO URBANO

MUNICIPIO DE PONCITLAN, JAL.

SIMBOLOGÍA

LÍMITES		ÁREAS URBANAS	
	LÍMITE DEL ÁREA DE ESTUDIO		CASERIO DISPERSO
	LÍMITE DEL ÁREA DE APLICACIÓN		TRAZA URBANA
	UNIDAD TERRITORIAL		
	LÍMITE MUNICIPAL		
ESTRUCTURA TERRITORIAL		TOPOGRAFÍA	
	CARRETERA FEDERAL		CURVAS DE NIVEL MAESTRAS
	CARRETERA MUNICIPAL 2 CARRILES		CURVAS DE NIVEL SECUNDARIAS
	TERRACERA, 2 CARRILES CON REVESTIMIENTO (tipo E)		
	BRECHAS Y CAMINOS		
	CAMINO DE TIERRA	HIDROLOGÍA	
	LÍNEA FERROCARRIL		ZONAS AFECTABLES POR INUNDACIÓN
PENDIENTES ESCARPADAS			
	0 - 2%		
	2 - 15%		
	15 - 30%		
	30 - 45%		
	45 - 55%		
	> 55%		

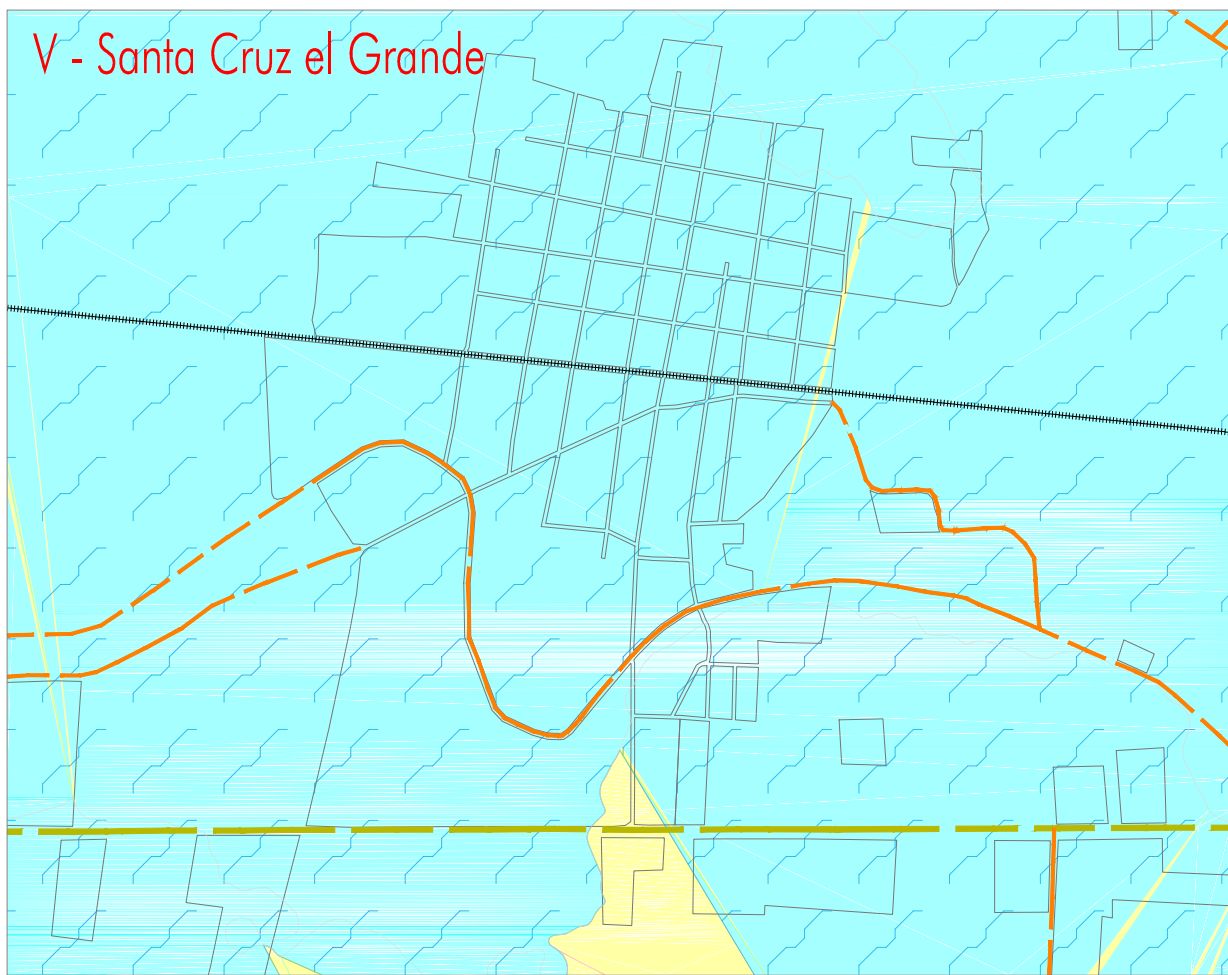
PLANO: LOCALIDADES CON PORCENTAJE DE PENDIENTES ESCARPADAS  
 NUM: D2-d1  
 FEBRERO 2015

SIN ESCALA

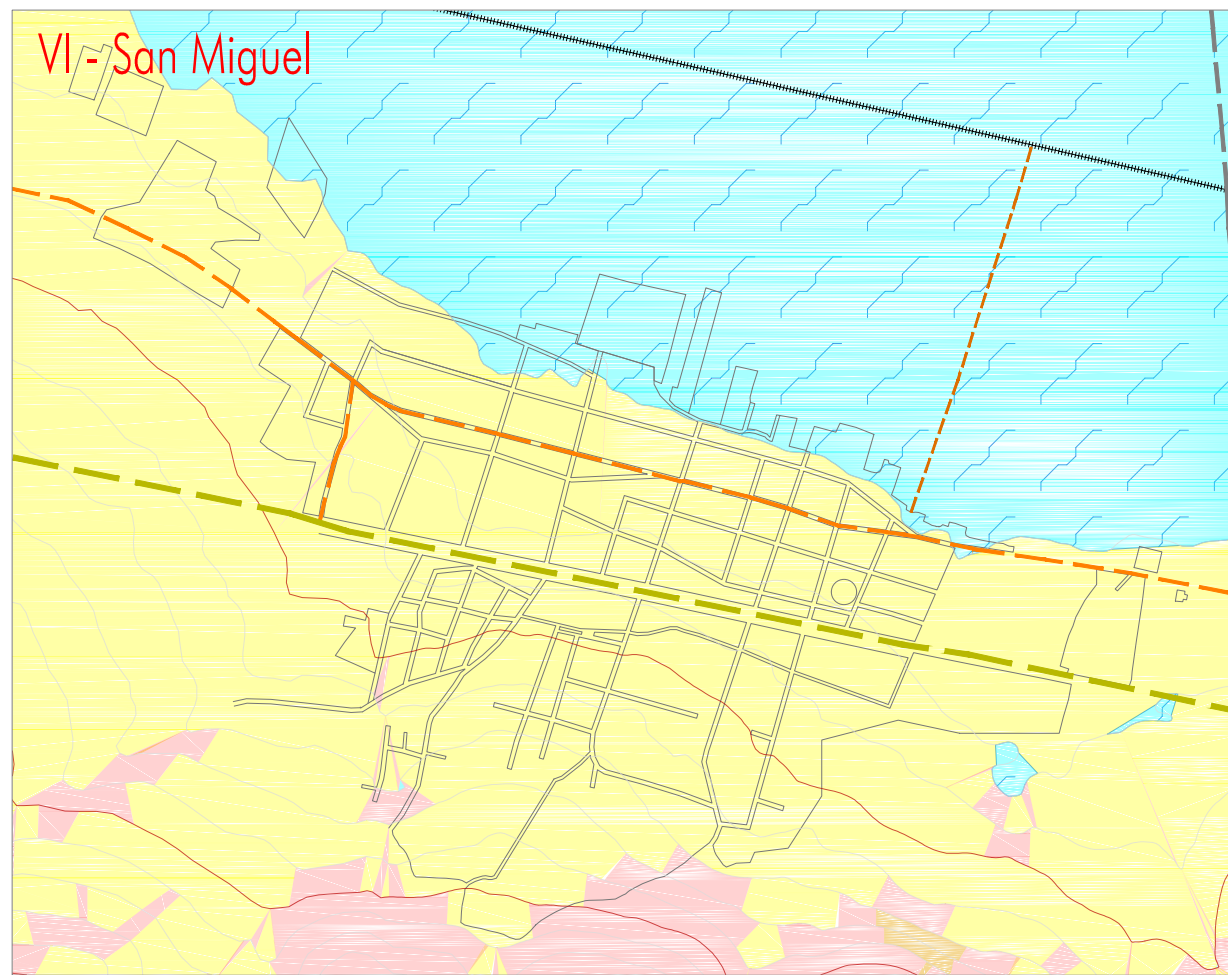
Elaboro: UTS Arquitectura Urbanismo & Territorio Sensible  
 Coordinación: Arq. Gabriel Perez Perez  
 Equipo: Arq. Fco. Javier Alvarez Ramirez, Arq. Ismael Martinez Morua



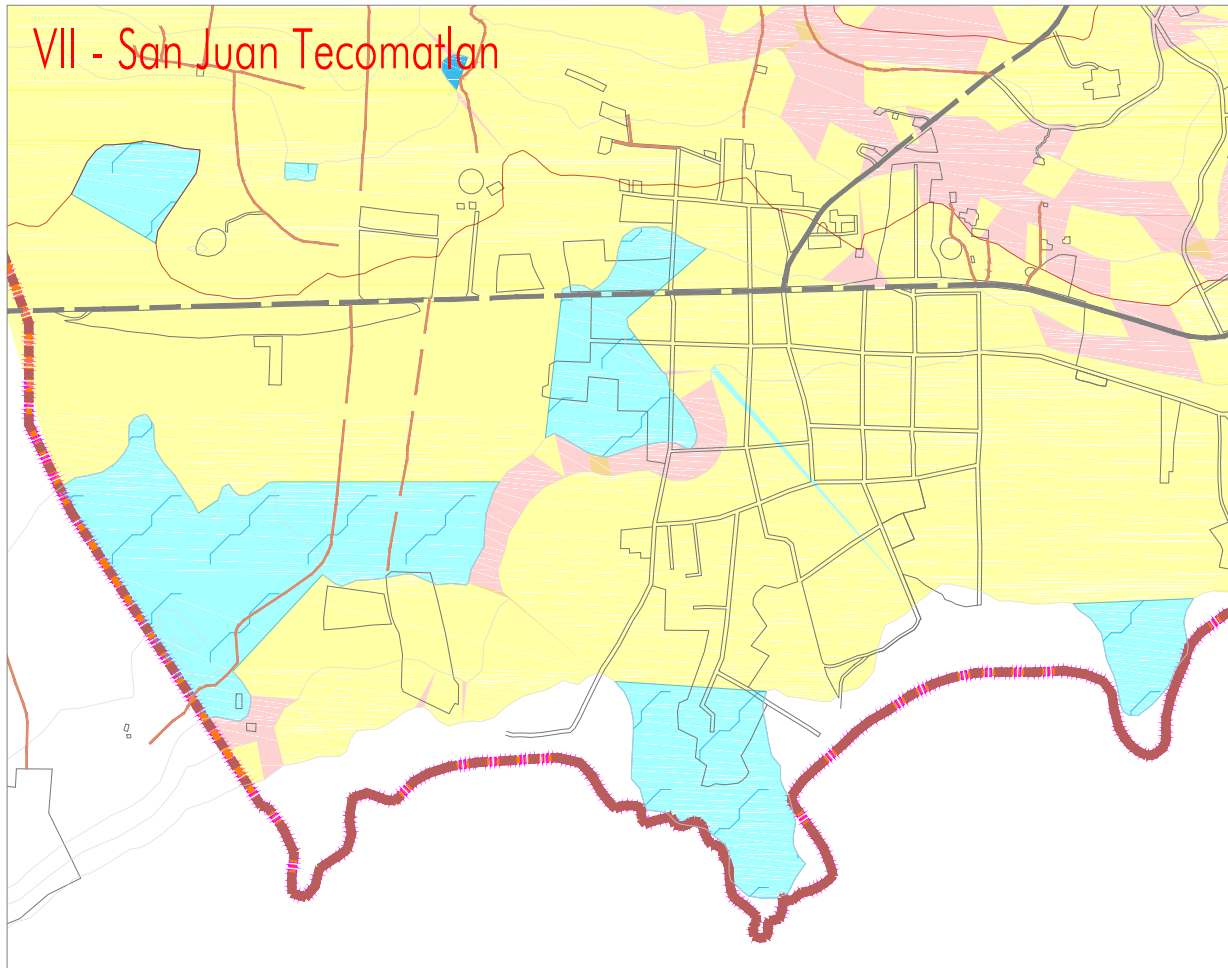
V - Santa Cruz el Grande



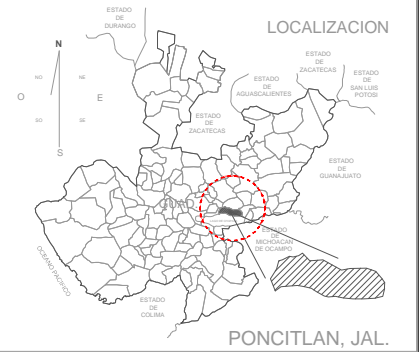
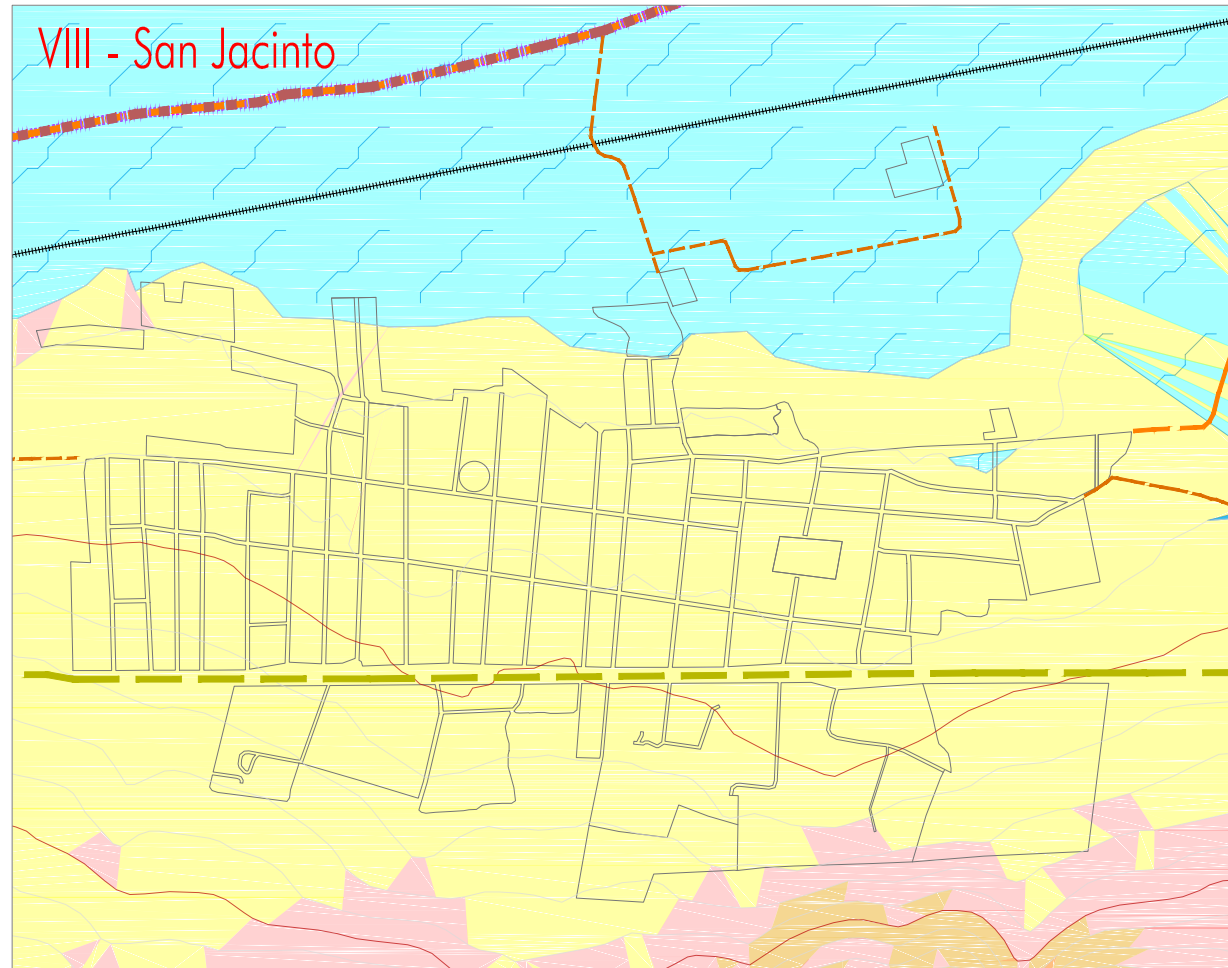
VI - San Miguel



VII - San Juan Tecomatlán



VIII - San Jacinto



PROGRAMA MUNICIPAL DE DESARROLLO URBANO

MUNICIPIO DE PONCITLAN, JAL.

SIMBOLOGÍA

<b>LIMITES</b>		<b>AREAS URBANAS</b>	
	LIMITE DEL AREA DE ESTUDIO		CASERIO DISPERSO
	LIMITE DEL AREA DE APLICACION		TRAZA URBANA
	UNIDAD TERRITORIAL	<b>TOPOGRAFIA</b>	
	LIMITE MUNICIPAL		CURVAS DE NIVEL MAESTRAS
<b>ESTRUCTURA TERRITORIAL</b>			CURVAS DE NIVEL SECUNDARIAS
	CARRETERA FEDERAL	<b>HIDROLOGIA</b>	
	CARRETERA MUNICIPAL 2 CARRILES		ZONAS AFECTABLES POR INUNDACION
	TERRACERA, 2 CARRILES CON REVESTIMIENTO (tipo E)		
	BRECHAS Y CAMINOS		
	CAMINO DE TIERRA		
	LINEA FERROCARRIL		
<b>PENDIENTES ESCARPADAS</b>			
	0 - 2%		
	2 - 15%		
	15 - 30%		
	30 - 45%		
	45 - 55%		
	> 55%		

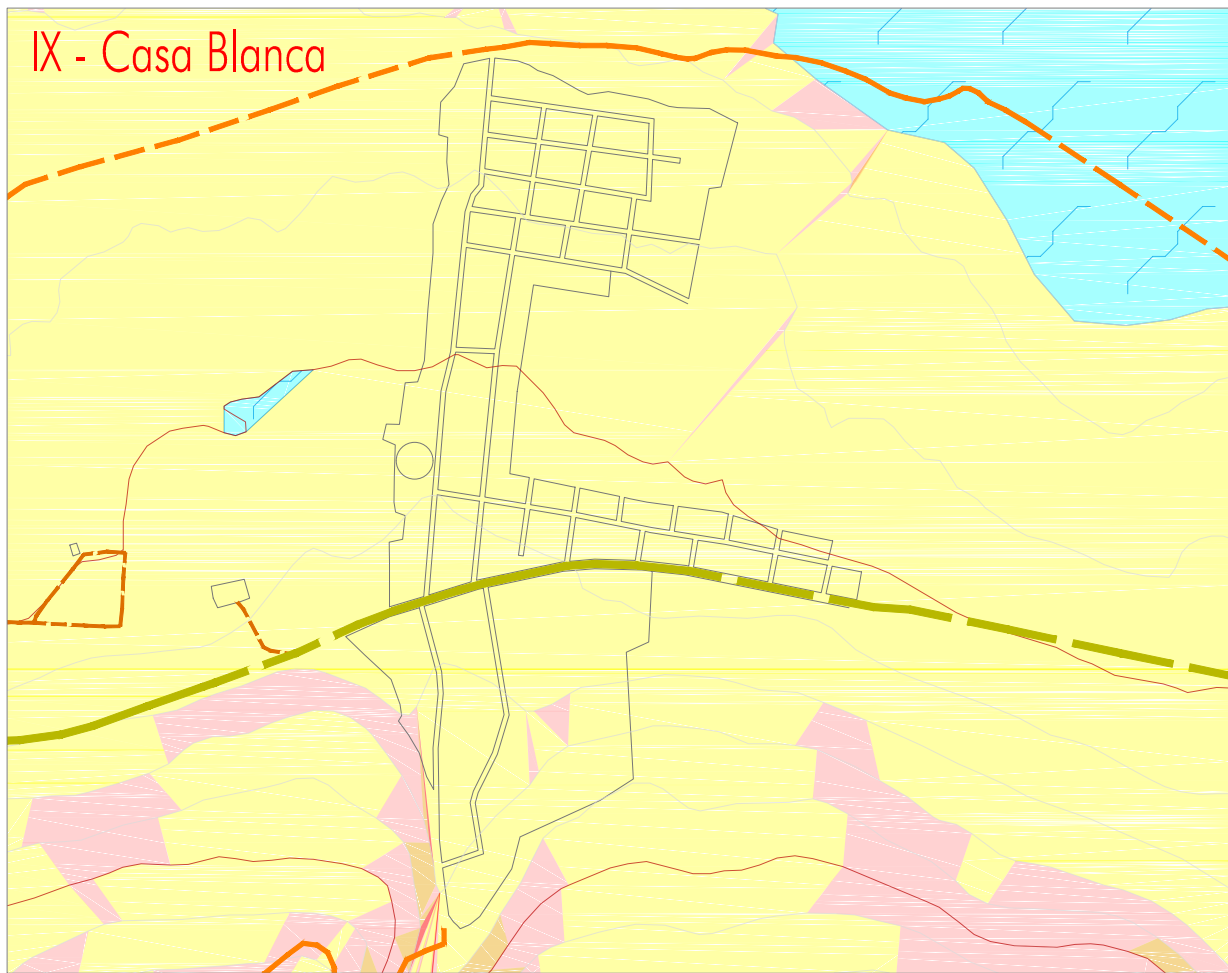
PLANO: LOCALIDADES CON PORCENTAJE DE PENDIENTES ESCARPADAS  
 NUM: D2-d2  
 FEBRERO 2015

SIN ESCALA

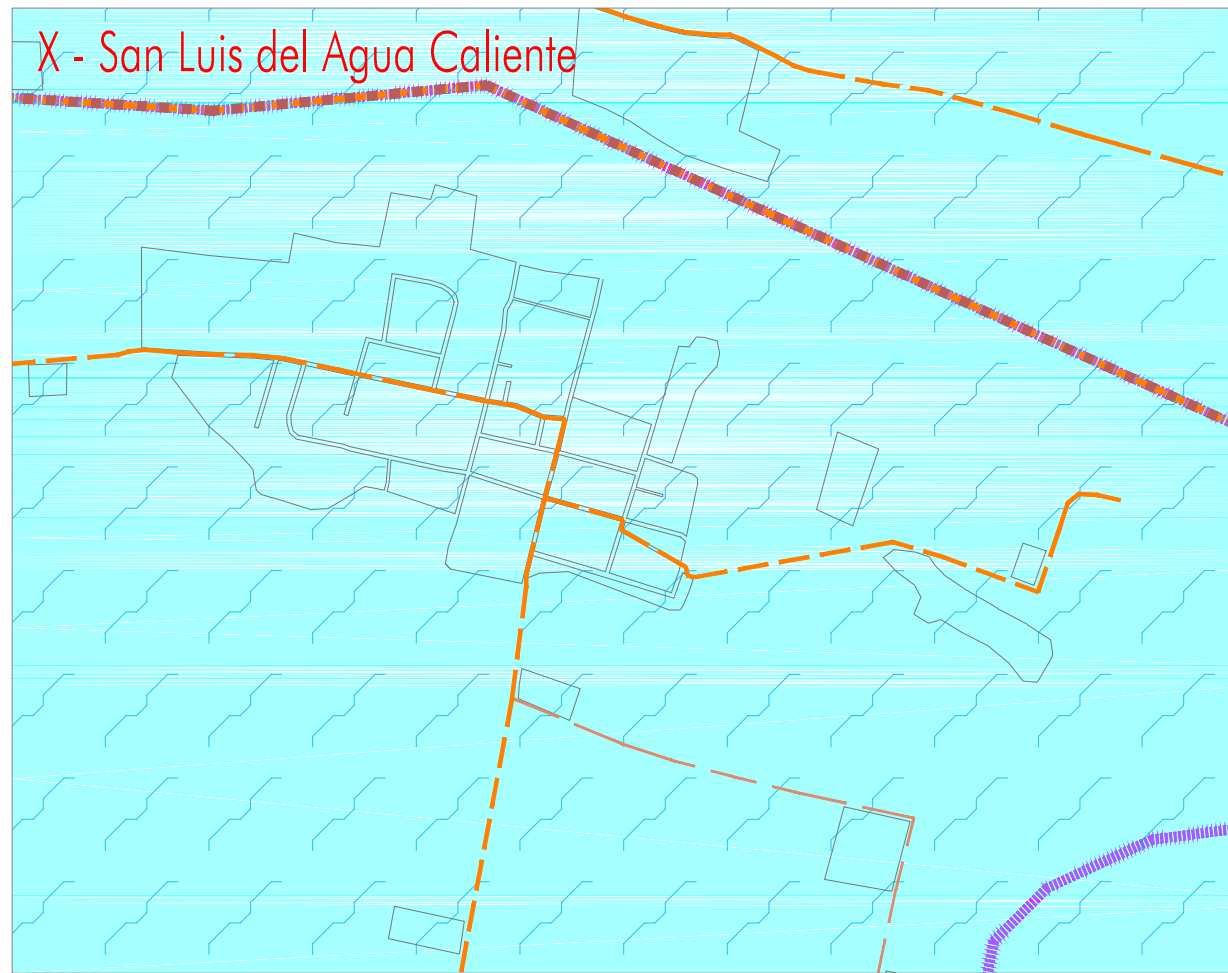
Elaboro: **UTS** Arquitectura  
 Urbanismo & Territorio Sensible  
 Coordinación: Arq. Gabriel Perez Perez  
 Equipo: Arq. Fco. Javier Alvarez Ramirez  
 Arq. Ismael Martinez Morua



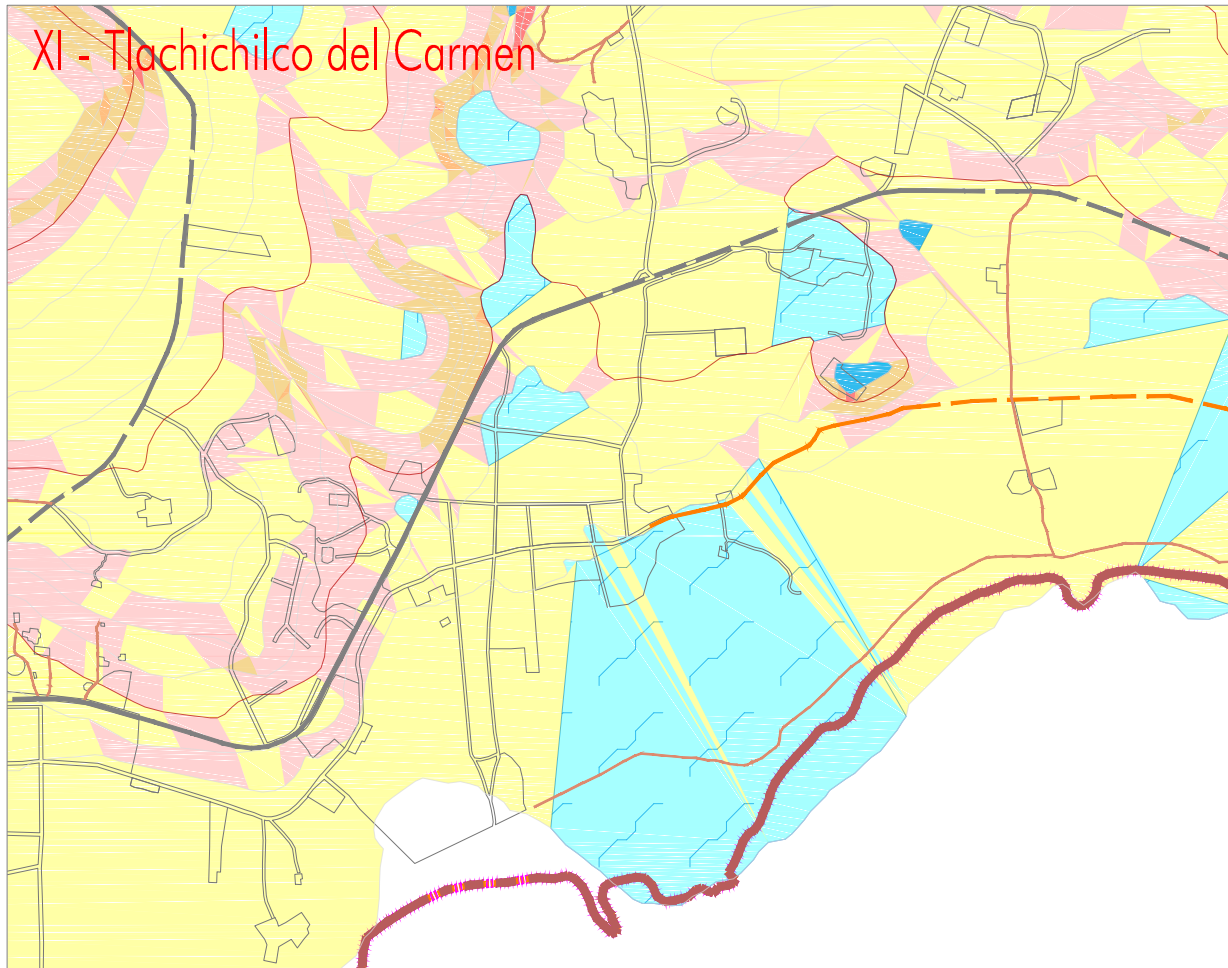
IX - Casa Blanca



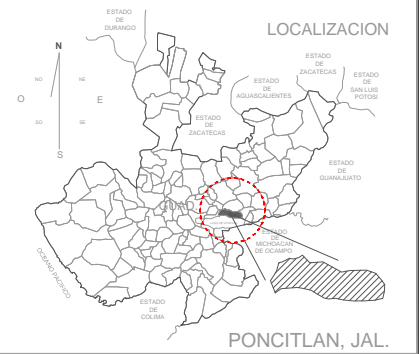
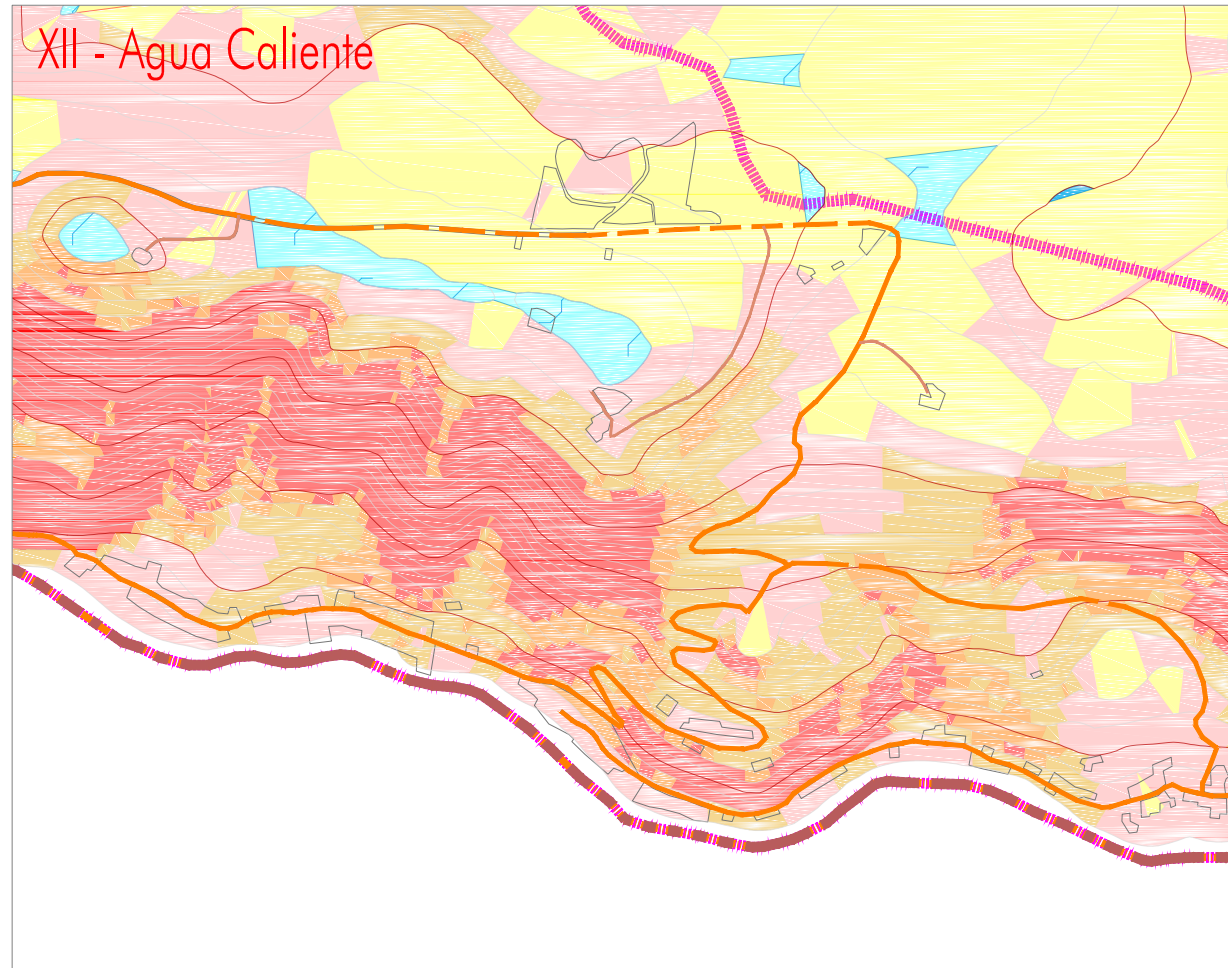
X - San Luis del Agua Caliente



XI - Tlachichilco del Carmen



XII - Agua Caliente



PROGRAMA MUNICIPAL DE DESARROLLO URBANO

MUNICIPIO DE PONCITLAN, JAL.

SIMBOLOGÍA

<b>LIMITES</b>		<b>AREAS URBANAS</b>	
	LIMITE DEL AREA DE ESTUDIO		CASERIO DISPERSO
	LIMITE DEL AREA DE APLICACION		TRAZA URBANA
	UNIDAD TERRITORIAL	<b>TOPOGRAFIA</b>	
	LIMITE MUNICIPAL		CURVAS DE NIVEL MAESTRAS
<b>ESTRUCTURA TERRITORIAL</b>			CURVAS DE NIVEL SECUNDARIAS
	CARRETERA FEDERAL	<b>HIDROLOGIA</b>	
	CARRETERA MUNICIPAL 2 CARRILES		ZONAS AFECTABLES POR INUNDACION
	TERRACERA, 2 CARRILES CON REVESTIMIENTO (Tipo B)		
	BRECHAS Y CAMINOS		
	CAMINO DE TIERRA		
	LINEA FERROCARRIL		
<b>PENDIENTES ESCARPADAS</b>			
	0 - 2%		
	2 - 15%		
	15 - 30%		
	30 - 45%		
	45 - 55%		
	> 55%		

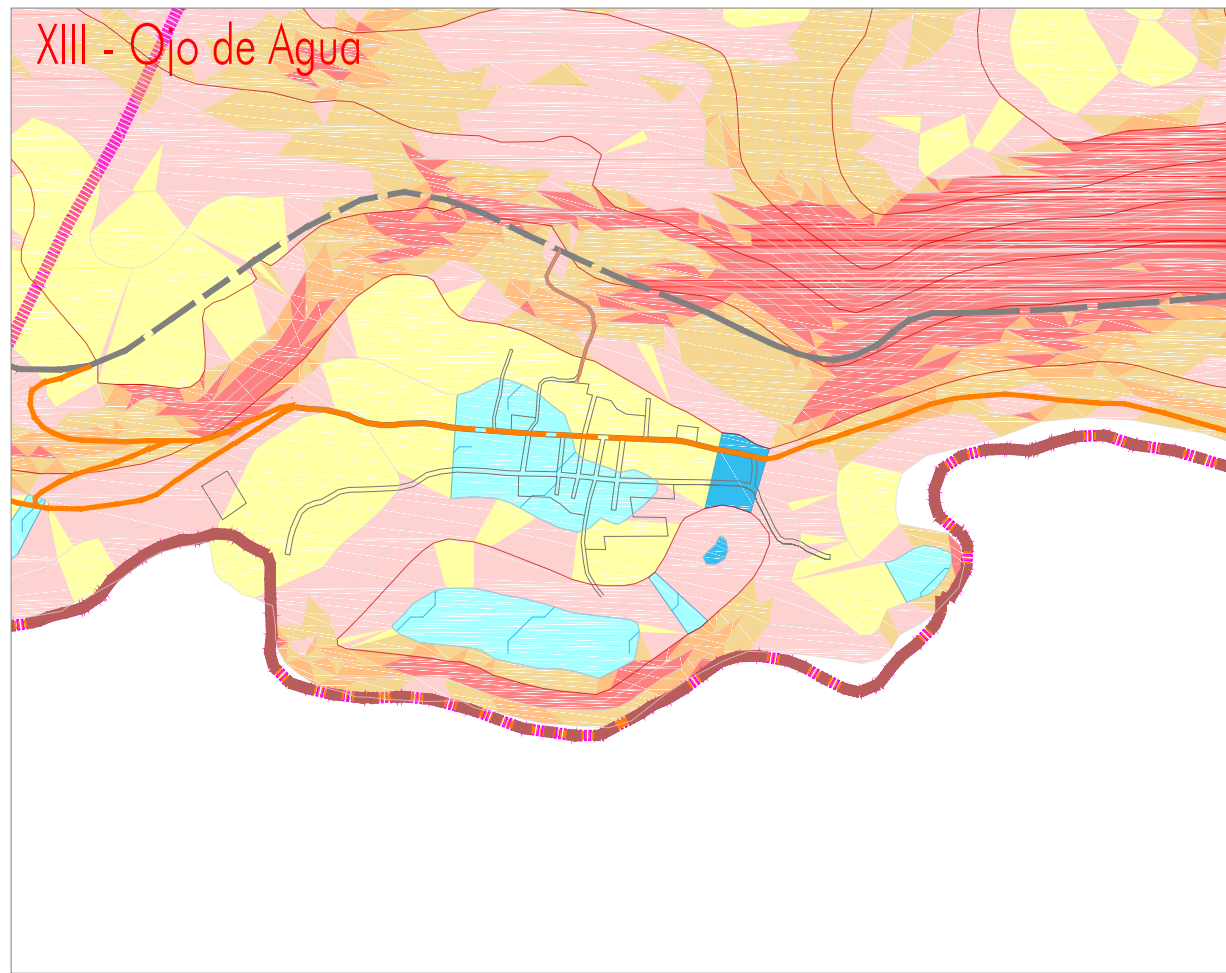
PLANO: LOCALIDADES CON PORCENTAJE DE PENDIENTES ESCARPADAS  
 NUM: D2-d3  
 FEBRERO 2015

SIN ESCALA

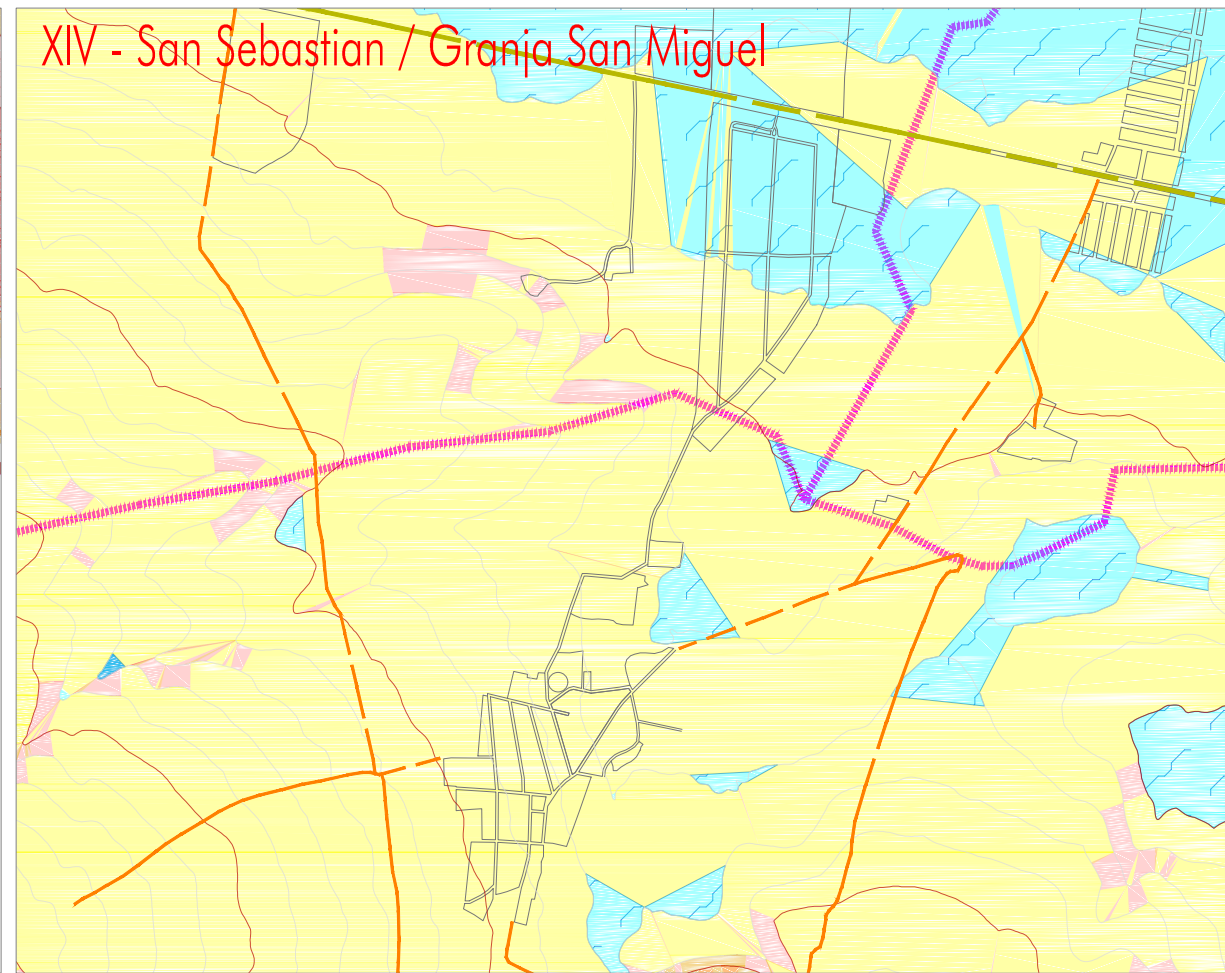
Elaboro: **UTS** Arquitectura  
 Urbanismo & Territorio Sensible  
 Coordinación: Arq. Gabriel Perez Perez  
 Equipo: Arq. Fco. Javier Alvarez Ramirez  
 Arq. Ismael Martinez Morua



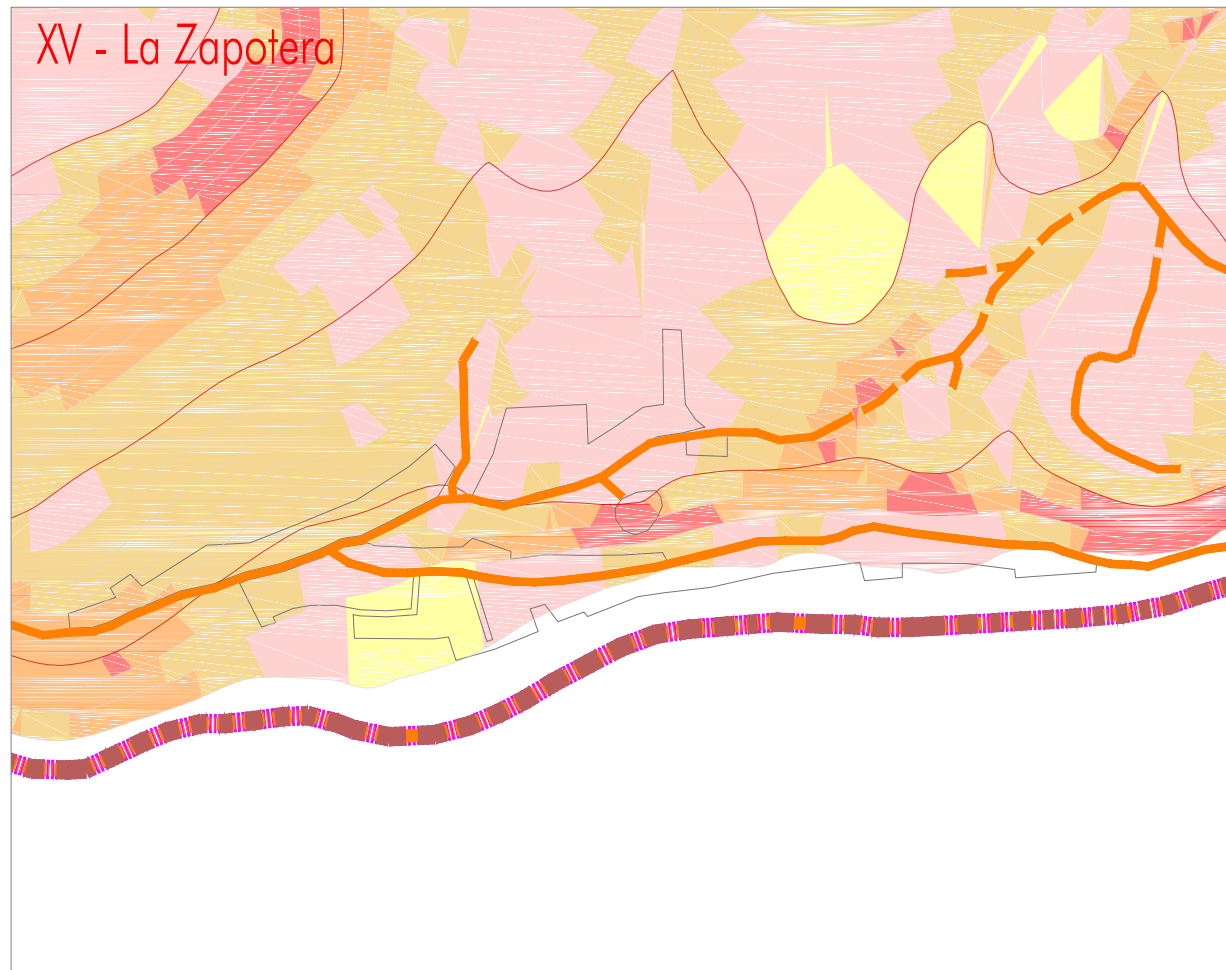
XIII - Ojo de Agua



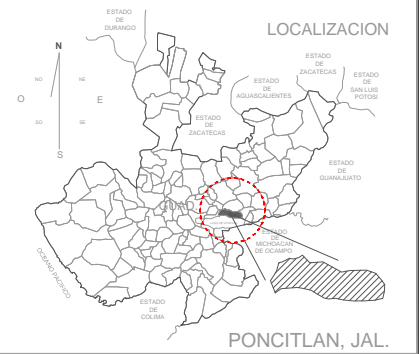
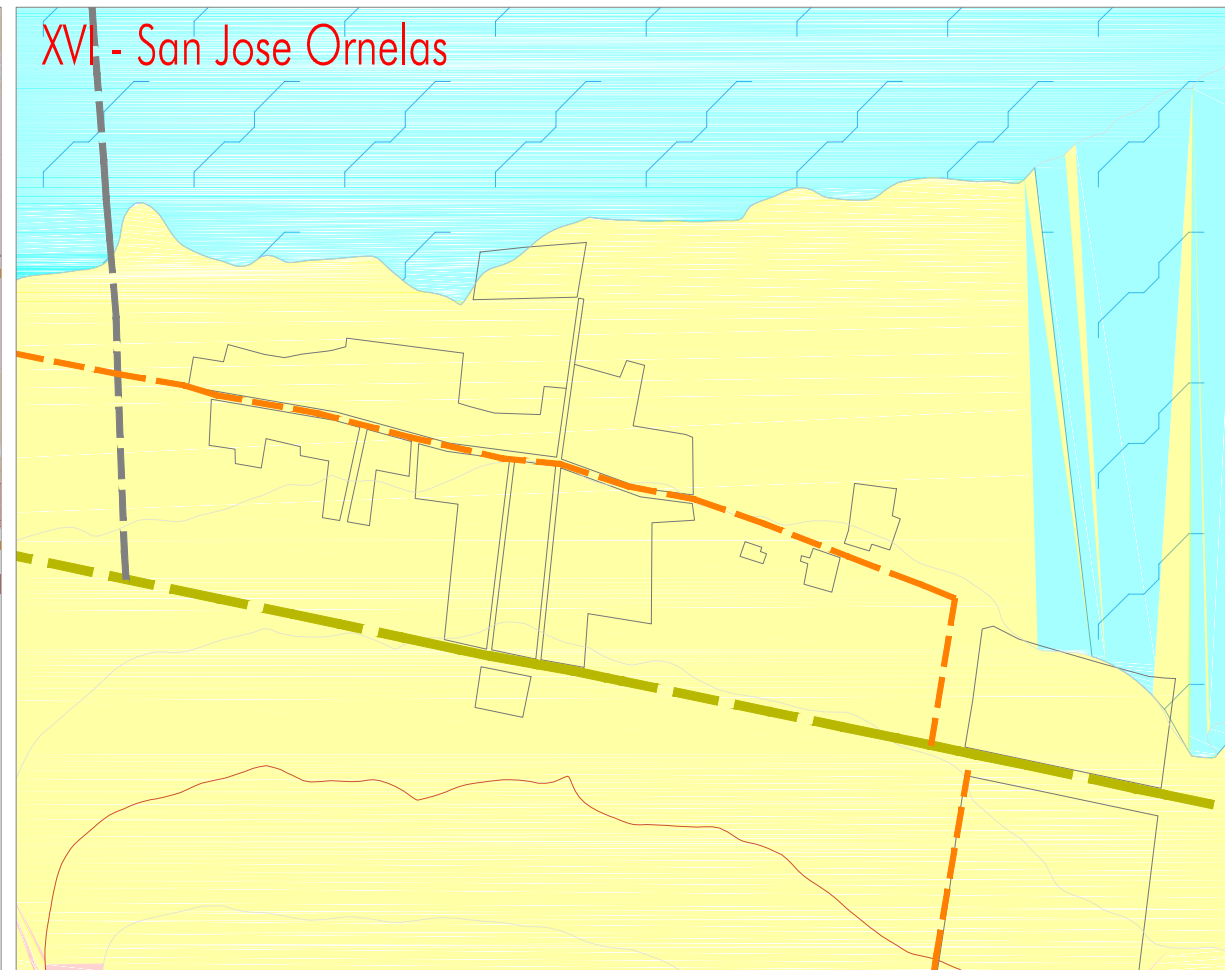
XIV - San Sebastian / Granja San Miguel



XV - La Zapotera



XVI - San Jose Ornelas



PROGRAMA MUNICIPAL DE DESARROLLO URBANO

MUNICIPIO DE PONCITLAN, JAL.

SIMBOLOGÍA

<b>LIMITES</b>		<b>AREAS URBANAS</b>	
	LIMITE DEL AREA DE ESTUDIO		CASERIO DISPERSO
	LIMITE DEL AREA DE APLICACION		TRAZA URBANA
	UNIDAD TERRITORIAL		
	LIMITE MUNICIPAL		
<b>ESTRUCTURA TERRITORIAL</b>		<b>TOPOGRAFIA</b>	
	CARRETERA FEDERAL		CURVAS DE NIVEL MAESTRAS
	CARRETERA MUNICIPAL 2 CARRILES		CURVAS DE NIVEL SECUNDARIAS
	TERRACERA, 2 CARRILES CON REVESTIMIENTO (Tipo B)		
	BRECHAS Y CAMINOS		
	CAMINO DE TIERRA		
	LINEA FERROCARRIL	<b>HIDROLOGIA</b>	
		ZONAS AFECTABLES POR INUNDACION	
<b>PENDIENTES ESCARPADAS</b>			
	0 - 2%		
	2 - 15%		
	15 - 30%		
	30 - 45%		
	45 - 55%		
	> 55%		

PLANO: LOCALIDADES CON PORCENTAJE DE PENDIENTES ESCARPADAS  
 NUM: D2-d4  
 FEBRERO 2015

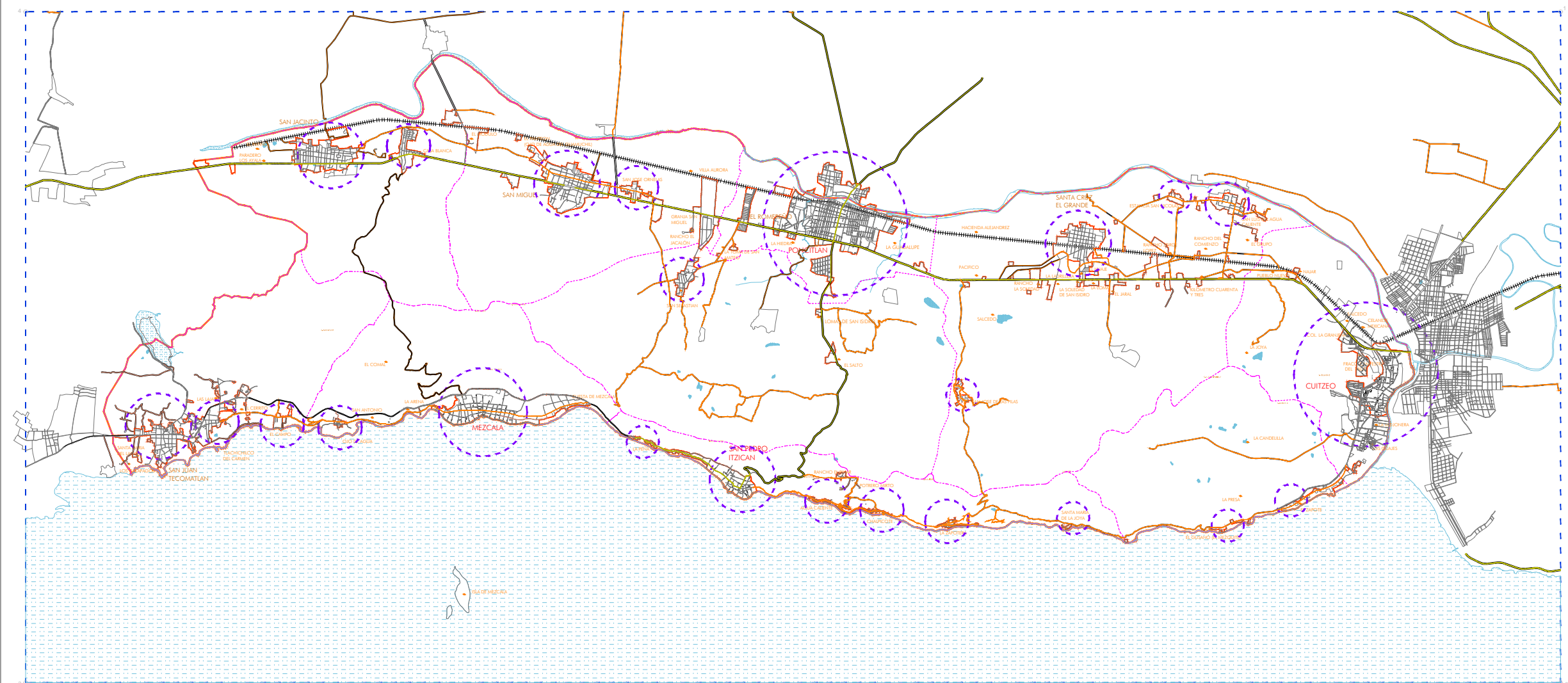
SIN ESCALA

Elaboro: **UTS** Arquitectura  
 Urbanismo & Territorio Sensible  
 Coordinación: Arq. Gabriel Perez Perez  
 Equipo: Arq. Fco. Javier Alvarez Ramirez  
 Arq. Ismael Martinez Morua



PROGRAMA MUNICIPAL DE DESARROLLO URBANO

MUNICIPIO DE PONCITLAN, JAL.




SIMBOLOGÍA

<b>LIMITES</b>		<b>ÁREAS URBANAS</b>	
	LIMITE DEL AREA DE ESTUDIO		CASERIO DISPERSO
	LIMITE DEL AREA DE APLICACION		TRAZA URBANA
	UNIDAD TERRITORIAL		
	LIMITE MUNICIPAL		
<b>ESTRUCTURA TERRITORIAL</b>		<b>MEDIO FISICO NATURAL</b>	
	CARRETERA FEDERAL		CUERPOS DE AGUA
	CARRETERA MUNICIPAL 2 CARRILES		LAGO DE CHAPALA
	TERRACERA, 2 CARRILES CON REVESTIMIENTO (Tipo B)		
	BRECHAS Y CAMINOS		
	CAMINO DE TIERRA		
	LINEA FERROCARRIL		
<b>A1 ESTRUCTURA URBANA</b>			
	PRINCIPALES CENTROS DE POBLACION		
	LIMITE DEL AREA URBANA ACTUAL		
	ZONA FEDERAL		

PLANO: ESTRUCTURA URBANA Y TENENCIA DEL SUELO

NUM: D3

FEBRERO 2015

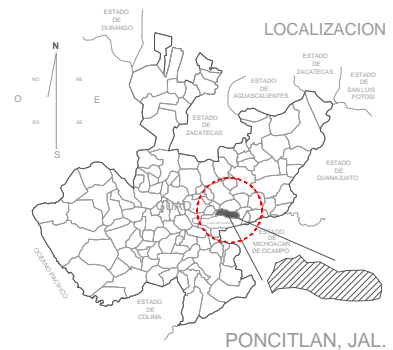


Elaboro: UTS Arquitectura Urbanismo & Territorio Sensible

Coordinación: Arq. Gabriel Perez Perez

Equipo: Arq. Fco. Javier Alvarez Ramirez, Arq. Ismael Martinez Morua



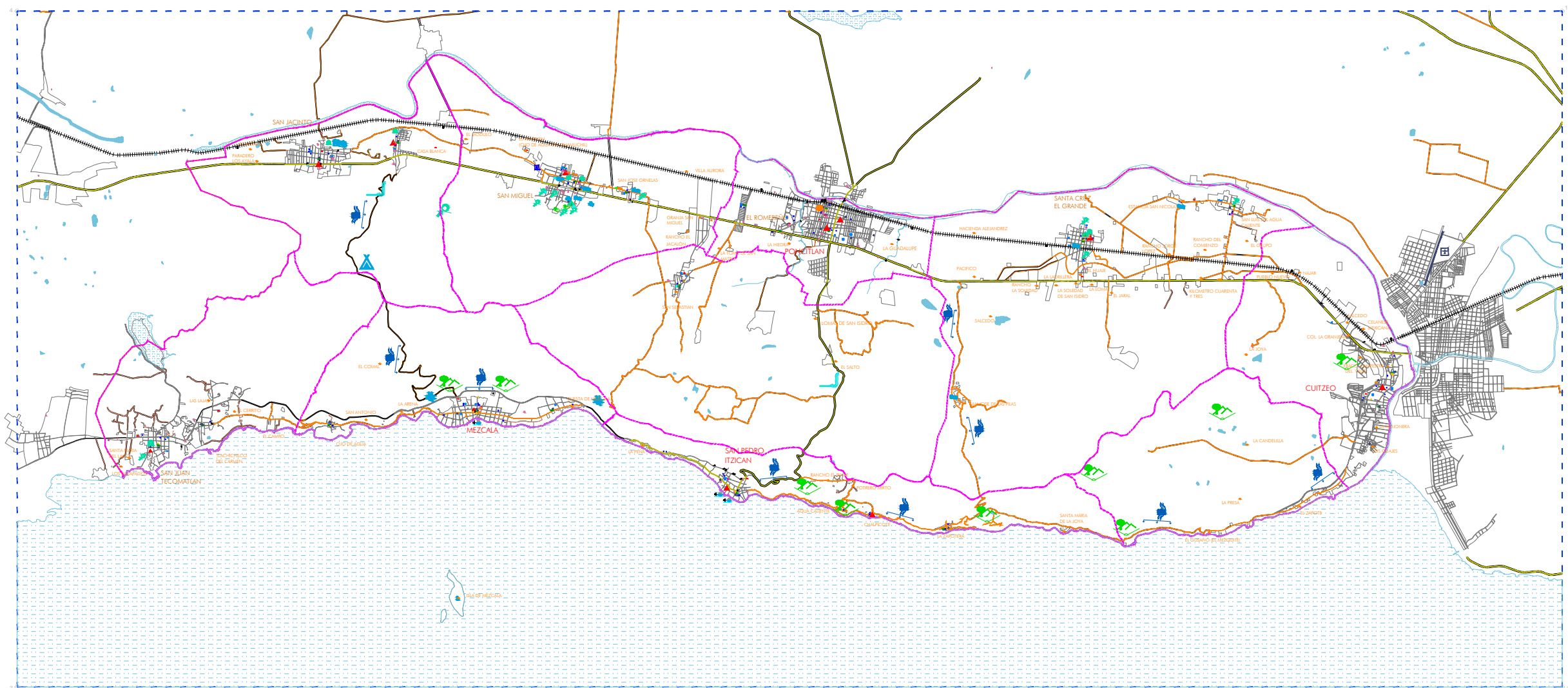


## PROGRAMA MUNICIPAL DE DESARROLLO URBANO

MUNICIPIO DE PONCITLAN, JAL.

### SIMBOLOGÍA

<b>LIMITES</b>	<b>ESTRUCTURA TERRITORIAL</b>
<ul style="list-style-type: none"> <li>Limite del Area de Estudio</li> <li>Limite del Area de Aplicación</li> <li>Unidad Territorial</li> <li>Limite Municipal</li> </ul>	<ul style="list-style-type: none"> <li>Carretera Federal</li> <li>Carretera Municipal o Carretera</li> <li>Tercera y Cuarta Clase con Bordes de Pavimento</li> <li>Sección y Camión</li> <li>Calle de Tierra</li> <li>Línea de Ferrocarril</li> </ul>
<b>AREAS URBANAS</b>	
<ul style="list-style-type: none"> <li>Casero disperso</li> <li>Toda Urbana</li> </ul>	




<b>COMERCIO</b>	<b>SALUD</b>	<b>DEPORTE</b>	<b>AREAS VERDES</b>
<ul style="list-style-type: none"> <li>Estacion de Buses</li> <li>Gasolinera</li> <li>Tanatorio</li> <li>Supermercado</li> <li>Supermercado con Farmacia</li> <li>Mercado Municipal</li> </ul>	<ul style="list-style-type: none"> <li>Unidad Medica Familiar o Comunitaria</li> <li>Clinica Privada</li> </ul>	<ul style="list-style-type: none"> <li>Parque</li> <li>Estadio</li> <li>Campo Deportivo</li> <li>Unidad Deportiva</li> <li>Pista de Toros</li> </ul>	<ul style="list-style-type: none"> <li>Áreas Verdes</li> <li>Áreas Verdes</li> <li>Áreas Verdes</li> </ul>
<b>CULTURA</b>	<b>ADMINISTRACION</b>	<b>EDUCACION</b>	
<ul style="list-style-type: none"> <li>Casa de la Cultura</li> <li>Teatro</li> <li>Comisaria</li> <li>Escuela</li> <li>Polígono Recreativo</li> </ul>	<ul style="list-style-type: none"> <li>Oficina Municipal</li> <li>Oficina Publica</li> <li>Casa de la Ciudad</li> <li>Comisaria</li> <li>Oficina Municipal</li> <li>Oficina</li> <li>Oficina</li> </ul>	<ul style="list-style-type: none"> <li>Escuela Primaria</li> <li>Escuela Secundaria</li> <li>Escuela Superior</li> <li>Escuela Superior</li> <li>Escuela Superior</li> <li>Escuela Superior</li> <li>Escuela Superior</li> </ul>	
<b>ESPECIAL</b>	<b>ATRACTIVOS TURISTICOS</b>	<b>INSTALACIONES PORTUARIAS</b>	<b>INDUSTRIA</b>
<ul style="list-style-type: none"> <li>Barrido de Bordo</li> <li>Calle de Bordo</li> <li>Estacion Electrica</li> <li>Gasolinera</li> <li>Unidad Especial de Recreacion</li> <li>Bomba y Furgon de Agua</li> <li>Ciclo de Agua</li> <li>Torre de Agua</li> <li>Estacion de Bordo</li> <li>Estacion de Bordo</li> </ul>	<ul style="list-style-type: none"> <li>Monumento Historico</li> <li>Zona de Acarreo</li> <li>Unidad Recreativa</li> <li>Carretera Turistica</li> <li>Acueducto</li> </ul>	<ul style="list-style-type: none"> <li>Unidad Portuaria</li> <li>Unidad Portuaria</li> <li>Unidad Portuaria</li> <li>Unidad Portuaria</li> <li>Unidad Portuaria</li> <li>Unidad Portuaria</li> <li>Unidad Portuaria</li> <li>Unidad Portuaria</li> </ul>	<ul style="list-style-type: none"> <li>Industria</li> <li>Industria</li> <li>Industria</li> <li>Industria</li> <li>Industria</li> <li>Industria</li> <li>Industria</li> <li>Industria</li> </ul>
<b>ATRACTIVOS NATURALES</b>	<b>TRANSPORTE</b>		
<ul style="list-style-type: none"> <li>Monte</li> <li>Monte de Bordo</li> <li>Monte</li> <li>Monte</li> <li>Monte</li> </ul>	<ul style="list-style-type: none"> <li>Unidad Portuaria</li> <li>Unidad Portuaria</li> <li>Unidad Portuaria</li> <li>Unidad Portuaria</li> <li>Unidad Portuaria</li> <li>Unidad Portuaria</li> <li>Unidad Portuaria</li> <li>Unidad Portuaria</li> </ul>		

PLANO: **EQUIPAMIENTO REGIONAL Y ATRACTIVOS NATURALES**

NUM: **D4**

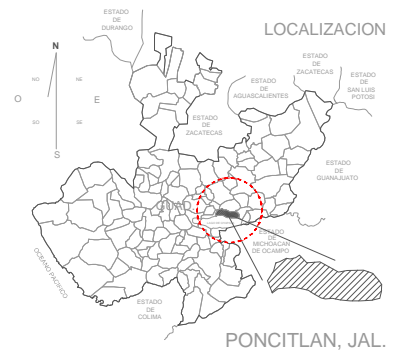
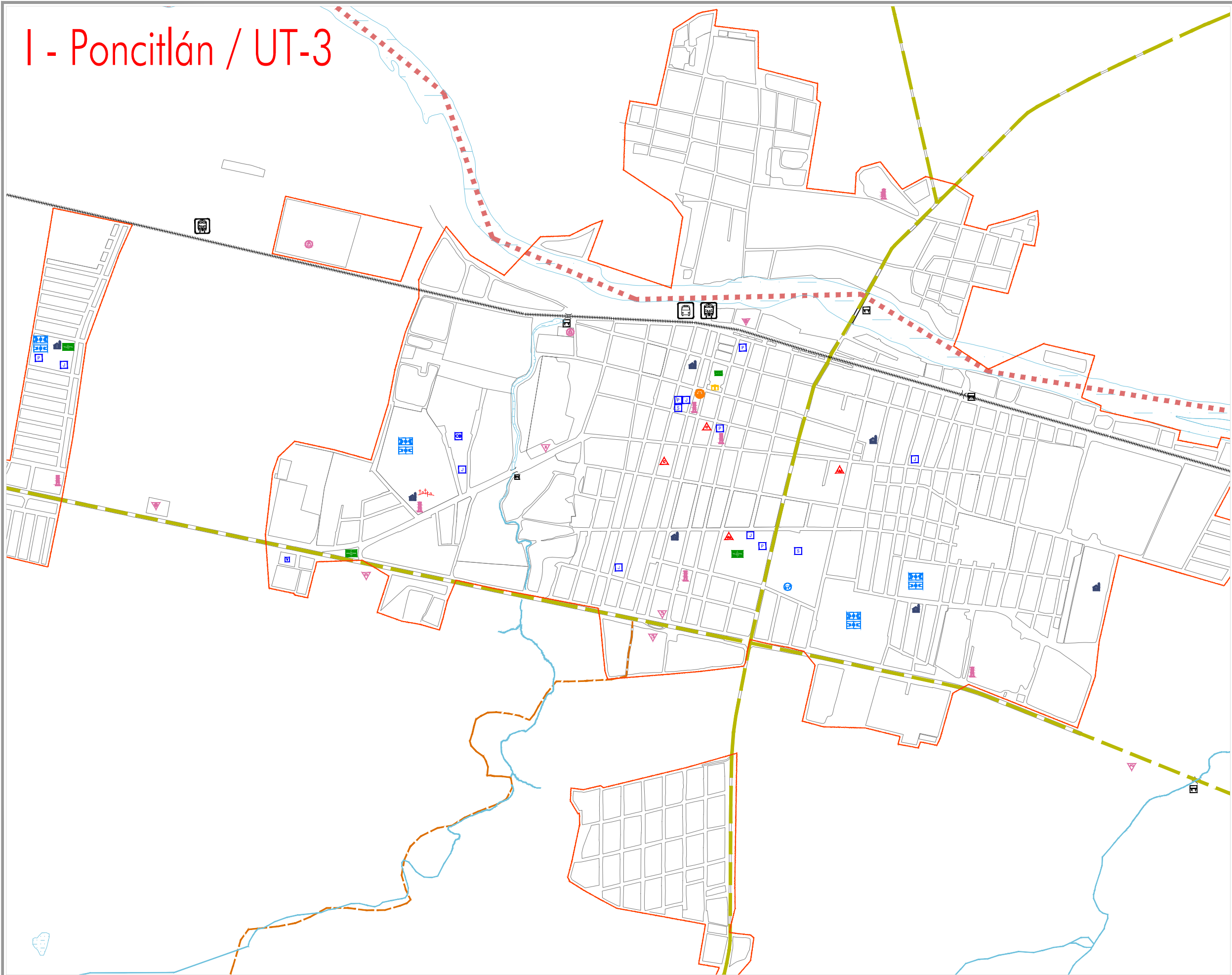
FEBRERO 2015



Elaboro: **UTS Arquitectura**  
Urbanismo & Territorio Sensible

Coordinacion: Arq. Gabriel Perez Perez  
Equipo: Arq. Fco. Javier Alvarez Ramirez  
Arq. Ismael Martinez Morua

# I - Poncitlán / UT-3



PROGRAMA MUNICIPAL DE DESARROLLO URBANO  
MUNICIPIO DE PONCITLAN, JAL.

SIMBOLOGÍA			
<b>COMERCIO</b> ○ SALON DE EVENTOS ○ FUNERARIA ○ TALLERÍA ○ MATERIALES PARA LA CONSTRUCCION ○ MERCADO MUNICIPAL	<b>SALUD</b> △ UNIDAD MEDICA FAMILIAR / CENTRO DE SALUD URBANO △ CLINICA PRIVADA	<b>DEPORTE</b> ○ FUTBOL ○ BASQUET-BALL ○ CENTRO DEPORTIVO ○ LEONZO CHAMBO ○ PLAZA DE TOROS	<b>ÁREAS VERDES</b> ○ JARDINES / PLAZA URBANA ○ JARDINES INFANTILES
<b>ESPECIAL</b> ○ PLANTA DE TRATAMIENTO ○ CARGAMENTO DE BOMBEO △ RASTRO △ ESTACION ELECTRICA △ GASQUERIA △ GASERA △ UNIDAD ESTATAL DE PROTECCION CIVIL △ BOMBAS Y TANQUE DE AGUA △ CLO DE AGUA △ TORRELLA ALTA TROPICAL △ CEMENTERIO	<b>ATRACTIVOS TURISTICOS</b> ○ MONUMENTO HISTORICO △ ZONA DE SACRAMENTO △ MONUMENTO HISTORICO △ CATEDRAL △ MONUMENTO	<b>INSTALACIONES PORTUARIAS</b> ○ MUELLES Y RAMPAZ AGUADAS	<b>INDUSTRIA</b> ○ CERAMICA ○ EMPACADORA ○ FABRICA DE PLASTICOS ○ FABRICA DE PAPELES ○ SACRO DE GRANOS ○ MOLINO ○ INDUSTRIA ○ BODEGA AGRICOLA ○ ESTABLO ○ PLANTA INDICADORA PET
<b>ADMINISTRACION</b> ○ PRESIDENCIA MUNICIPAL ○ OFICINAS PUBLICAS ○ CASA EJIDAL ○ COMERCIO ○ DELEGACION MUNICIPAL ○ ASILO ○ POLICIA	<b>CULTURA</b> ○ CASA DE LA CULTURA ○ FORO ○ CENTRO COMUNITARIO ○ ESCUELA ○ EQUIPAMIENTO RECREATIVO	<b>EDUCACION</b> ○ JARDIN DE NIÑOS ○ PRIMARIA ○ SECUNDARIA ○ TELESECUNDARIA ○ PREPARATORIA ○ CBTS ○ ESCUELA PRIVADA ○ BIBLIOTECA	<b>TRANSPORTE</b> ○ FERROCARRIL ○ CENTRAL DE AUTOBUSES FORANEOS ○ PARADERO DE AUTOBUS ○ PISTA DE ATERRIZAJE ○ CARRETERA ○ PUENTE ○ VADO

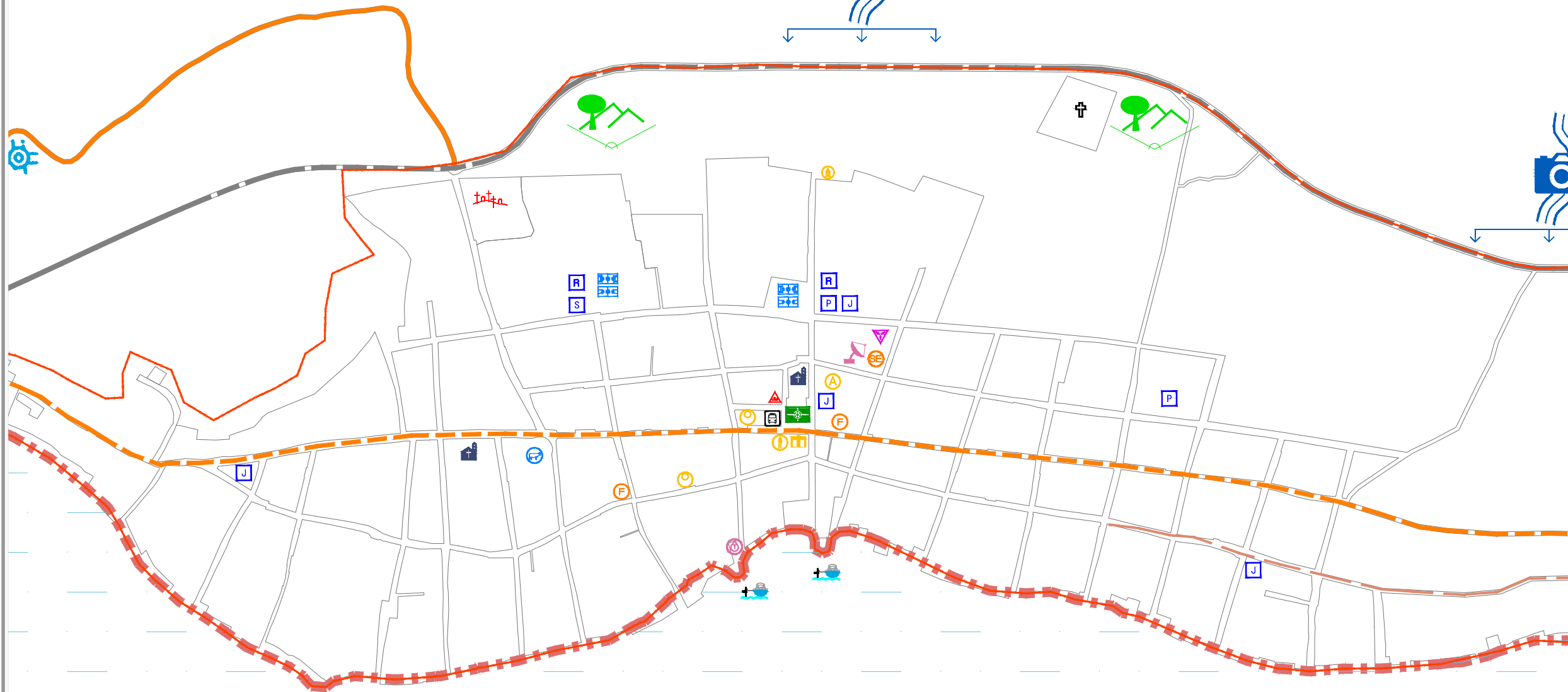
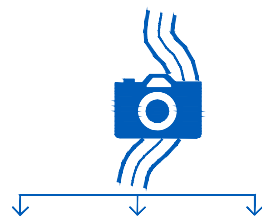
PLANO: EQUIPAMIENTO  
 NUM: D4-1  
 FEBRERO 2015



Elaboro: **UTS Arquitectura**  
 Urbanismo & Territorio Sensible  
 Coordinación: Arq. Gabriel Perez Perez  
 Equipo: Arq. Fco. Javier Alvarez Ramirez  
 Arq. Ismael Martinez Morua



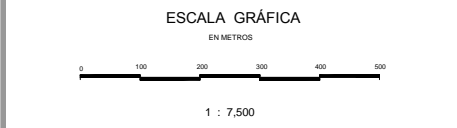
# II - Mezcala / UT-9



PROGRAMA MUNICIPAL DE DESARROLLO URBANO  
MUNICIPIO DE PONCITLAN, JAL.

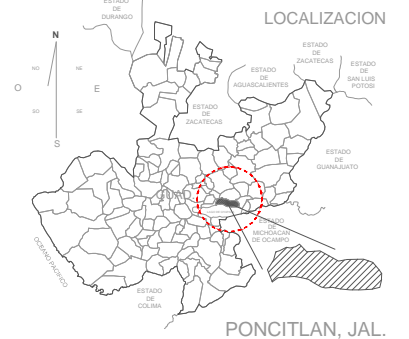
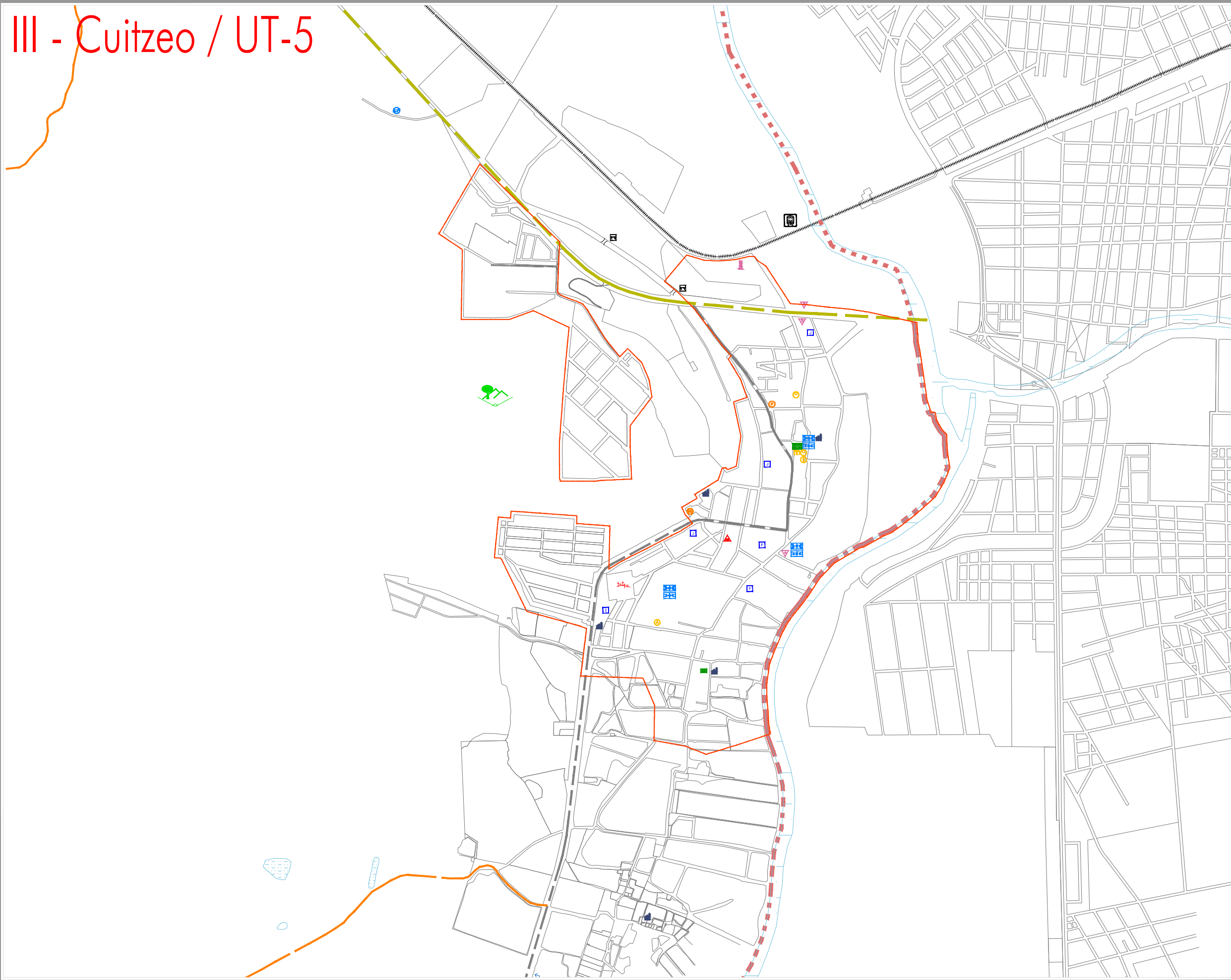
SIMBOLOGÍA			
<b>COMERCIO</b> SALON DE EVENTOS FUNERARIA TAPADORA MATERIALES PARA LA CONSTRUCCION MERCADO MUNICIPAL	<b>SALUD</b> UNIDAD MEDICA FAMILIAR / CENTRO DE SALUD URBANO CLINICA PRIVADA	<b>DEPORTE</b> FUTBOL BASQUET-BALL CENTRO DEPORTIVO LEONZO CHAMBO PLAZA DE TOROS	<b>ÁREAS VERDES</b> JARDINES / PLAZA CENTRA JARDINES INFANTILES
<b>CULTURA</b> CASA DE LA CULTURA FORO CENTRO COMUNITARIO IGLESIA EQUIPAMIENTO RELIGIOSO	<b>ADMINISTRACION</b> PRESIDENCIA MUNICIPAL OFICINAS PUBLICAS CASA EJIAL COMERCIO DELEGACION MUNICIPAL ASILO POLICIA	<b>EDUCACION</b> JARDIN DE NIÑOS PRIMARIA SECUNDARIA TELESECUNDARIA PREPARATORIA CBTS ESCUELA PRIVADA BIBLIOTECA	
<b>ESPECIAL</b> PLANTA DE TRATAMIENTO CARCANO DE BOMBEO RASTRO ESTACION ELECTRICA GASQUERIA GASERA UNIDAD ESTATAL DE PROTECCION CIVIL BOMBAS Y TANQUE DE AGUA CLO DE AGUA TORRELLA ALTA TENSION CEMENTERIO	<b>ATRACTIVOS TURISTICOS</b> MONUMENTO HISTORICO ZONA DE MONUMENTO MONUMENTO HISTORICO CANTINA ELECTRICA MONUMENTO	<b>INSTALACIONES PORTUARIAS</b> MUELLES Y RAMPAZ AGUADAS	<b>INDUSTRIA</b> GRANJA EMPACADORA FABRICA DE PLASTICOS FABRICA DE PAPELES SACRO DE GRANOS MOLINO INDUSTRIA BODEGA AGRICOLA ESTABLO PLANTA INDICADORA PET
<b>ATRACTIVOS NATURALES</b> ARRABADOR INTERES DE SITIO CASCADA PARQUE	<b>TRANSPORTE</b> FERROCARRIL CENTRAL DE AUTOBUSES FORANEOS PARADERO DE AUTOBUSES PISTA DE ATERRIZAJE <b>CARRETERA</b> PUENTE VADO		

PLANO: EQUIPAMIENTO URBANO  
 NUM: D4-2  
 FEBRERO 2015



Elaboro: **UTS Arquitectura**  
 Urbanismo & Territorio Sensible  
 Coordinación: Arq. Gabriel Perez Perez  
 Equipo: Arq. Fco. Javier Alvarez Ramirez  
 Arq. Ismael Martinez Morua

# III - Cuitzeo / UT-5



PROGRAMA MUNICIPAL DE DESARROLLO URBANO  
MUNICIPIO DE PONCITLAN, JAL.

SIMBOLOGÍA			
<b>COMERCIO</b> SALON DE EVENTOS FUNERARIA TALLERÍA MATERIALES PARA LA CONSTRUCCIÓN MERCADO MUNICIPAL	<b>SALUD</b> UNIDAD MEDICA FAMILIAR / CENTRO DE SALUD URBANO CLINICA PRIVADA	<b>DEPORTE</b> FUTBOL BASQUET-BALL CENTRO DEPORTIVO LINDZO CAMBIO PLAZA DE TOROS	<b>ÁREAS VERDES</b> JARDINES / PLAZA CRICA JARDINES INFANTILES
<b>CULTURA</b> CASA DE LA CULTURA FORO CENTRO COMUNITARIO ESCUELA EQUIPAMIENTO RELOGIOSO	<b>ADMINISTRACION</b> PRESIDENCIA MUNICIPAL OFICINAS PUBLICAS CASA EJAL COMERCIO DELEGACION MUNICIPAL ASILO POLICIA	<b>EDUCACION</b> JARDIN DE NIÑOS PRIMARIA SECUNDARIA TELESECUNDARIA PREPARATORIA CBTS ESCUELA PRIVADA BIBLIOTECA	<b>INDUSTRIA</b> CERAMIA EMPACADORA FABRICA DE PLASTICOS FABRICA DE PAPELES SACRO DE GRANOS MOLINO INDUSTRIA BODEGA AGRICOLA ESTABLO PLANTA INDICADORA PET
<b>ESPECIAL</b> PLANTA DE TRATAMIENTO CARGAMO DE BOMBEO RASTRO ESTACION ELECTRICA GASQUERIA GASERA UNIDAD ESTATAL DE PROTECCION CIVIL BOMBAS Y TANQUE DE AGUA CLO DE AGUA TORRELLA ALTA TROPICA CEMENTERIO	<b>ATRACTIVOS TURISTICOS</b> MONUMENTO HISTORICO ZONA DE SACRAMENTO ATRETES HISTORICO CANTINA HISTORICA MONUMENTO	<b>INSTALACIONES PORTUARIAS</b> MUELLES Y RAMPAZ AGUADAS	<b>INDUSTRIA</b> CERAMIA EMPACADORA FABRICA DE PLASTICOS FABRICA DE PAPELES SACRO DE GRANOS MOLINO INDUSTRIA BODEGA AGRICOLA ESTABLO PLANTA INDICADORA PET
<b>ATRACTIVOS NATURALES</b> ARRABOR INTERES DE SITIO TORRELLA ALTA TROPICA CASCADA PARQUE	<b>TRANSPORTE</b> FERROCARRIL CENTRAL DE AUTOBUSES FORANEOS PARADERO DE AUTOBUS PISTA DE ATERRIZAJE CARRRETERA PUENTE VADO		

PLANO: EQUIPAMIENTO URBANO  
 NUM: D4-3  
 FEBRERO 2015



Elaboro: **UTS Arquitectura**  
 Urbanismo & Territorio Sensible  
 Coordinación: Arq. Gabriel Perez Perez  
 Equipo: Arq. Fco. Javier Alvarez Ramirez, Arq. Ismael Martinez Morua



# IV - San Pedro Itzican / UT-07



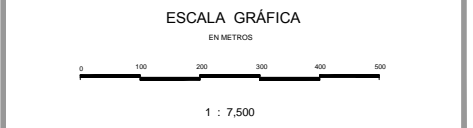
## PROGRAMA MUNICIPAL DE DESARROLLO URBANO

MUNICIPIO DE PONCITLAN, JAL.

### SIMBOLOGÍA

<b>COMERCIO</b> SALON DE EVENTOS FUNERARIA TAPADORA MATERIALES PARA LA CONSTRUCCION MERCADO MUNICIPAL	<b>SALUD</b> UNIDAD MEDICA FAMILIAR / CENTRO DE SALUD URBANO CLINICA PRIVADA	<b>DEPORTE</b> FUTBOL BASQUET-BALL CENTRO DEPORTIVO LEONZO CHARRO PLAZA DE TOROS	<b>ÁREAS VERDES</b> JARDINES / PLAZA CENTRA JARDINES INFANTILES
<b>ESPECIAL</b> PLANTA DE TRATAMIENTO CARRICANO DE BOMBEO RASTRO ESTACION ELECTRICA GASQUERIA GASERA UNIDAD ESTATAL DE PROTECCION CIVIL BOMBAS Y TANQUE DE AGUA CLO DE AGUA TORRELLA ALTA TROPICAL CEMENTERIO	<b>ATRACTIVOS TURISTICOS</b> MONUMENTO HISTORICO ZONA DE ACUARIO ATRETES PREDOMINANTE CHIMBREA ELECTRICA ACEROLICO	<b>INSTALACIONES PORTUARIAS</b> MUELLES Y RAMPAZ AGUADAS	<b>INDUSTRIA</b> GRANJA EMPACADORA FABRICA DE PLASTICOS FABRICA DE PAÑUELOS ACCORDO DE GRANJOS MOLINO INDUSTRIA BODEGA AGRICOLA ESTABLO PLANTA INDICADORA PET
<b>CULTURA</b> CASA DE LA CULTURA FORO CENTRO COMUNITARIO IGLESIA EQUIPAMIENTO RESIGIOSO	<b>ADMINISTRACION</b> PRESIDENCIA MUNICIPAL OFICINAS PUBLICAS CASA EJIDAL COMERCIO DELEGACION MUNICIPAL ASILO POLICIA	<b>EDUCACION</b> JARDIN DE NIÑOS PRIMARIA SECUNDARIA TELESECUNDARIA PREPARATORIA CBTS ESCUELA PRIVADA BIBLIOTECA	
	<b>ATRACTIVOS NATURALES</b> MIRADOR INTERES DE SITIO CASCADA PARQUE	<b>TRANSPORTE</b> FERROCARRIL CENTRAL DE AUTOBUSES FORANEOS PARADERO DE AUTOBUS PISTA DE ATERRIZAJE <b>CARRRETERA</b> PUENTE VADO	

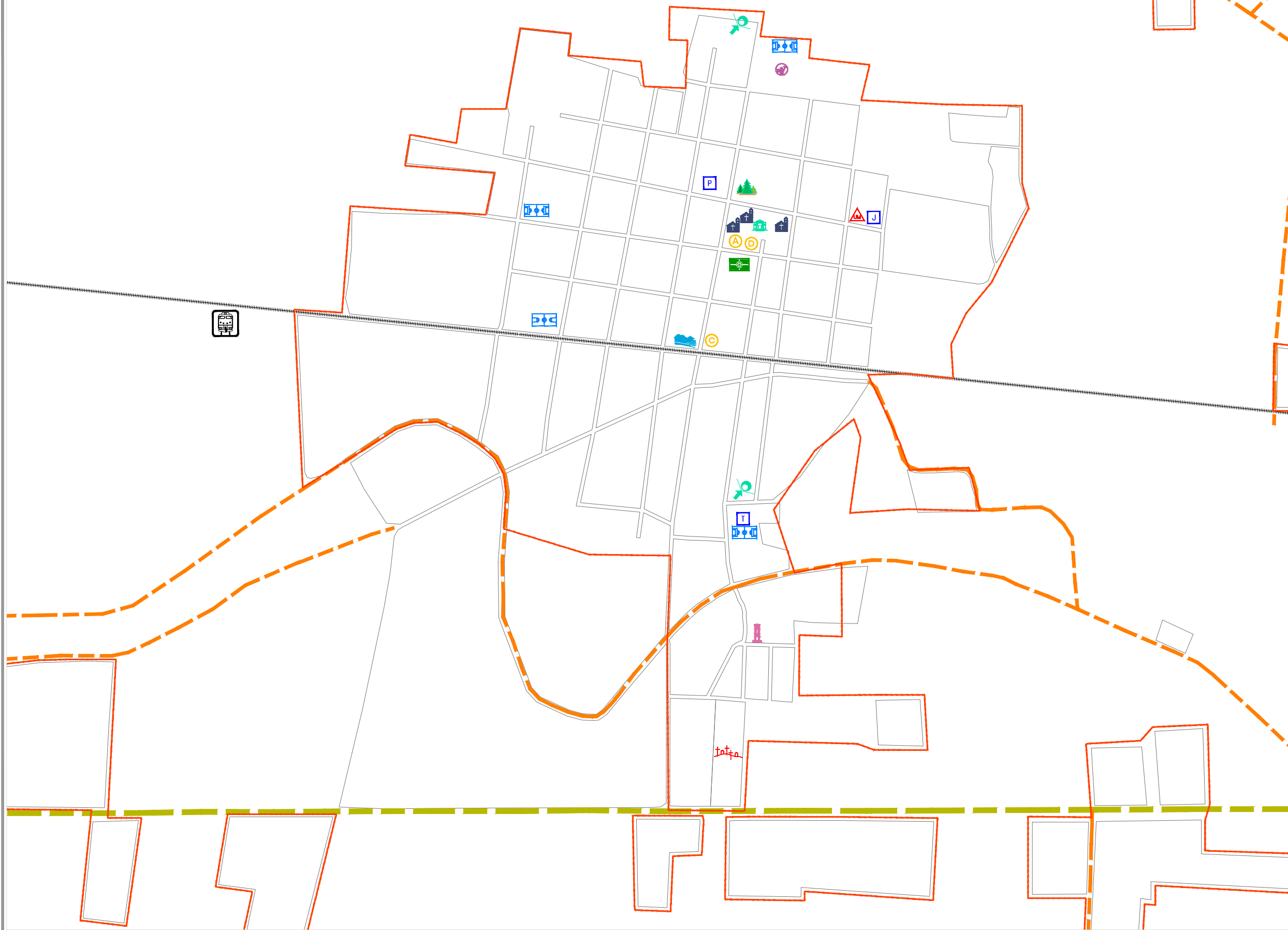
PLANO: EQUIPAMIENTO URBANO  
 NUM: D4-4  
 FEBRERO 2015



Elaboro: **UTS Arquitectura**  
 Urbanismo & Territorio Sensible

Coordinación: Arq. Gabriel Perez Perez  
 Equipo: Arq. Fco. Javier Alvarez Ramirez  
 Arq. Ismael Martinez Morua

# V - Santa Cruz el Grande / UT-04



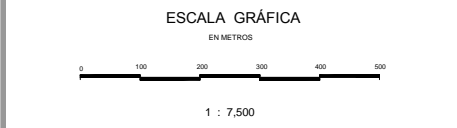
## PROGRAMA MUNICIPAL DE DESARROLLO URBANO

MUNICIPIO DE PONCITLAN, JAL.

### SIMBOLOGÍA

<b>COMERCIO</b> SALON DE EVENTOS FUNERARIA TAPADORA MATERIALES PARA LA CONSTRUCCION MERCADO MUNICIPAL	<b>SALUD</b> UNIDAD MEDICA FAMILIAR / CENTRO DE SALUD URBANO CLINICA PRIVADA	<b>DEPORTE</b> FUTBOL BASQUET-BALL CENTRO DEPORTIVO LEONZO CHAMBO PLAZA DE TOROS	<b>ÁREAS VERDES</b> JARDIN / PLAZA JARDIN INFANTIL
<b>CULTURA</b> CASA DE LA CULTURA FORO CENTRO COMUNITARIO IGLESIA EQUIPAMIENTO RESGUOSO	<b>ADMINISTRACION</b> PRESIDENCIA MUNICIPAL OFICINAS PUBLICAS CASA EJIDAL COMERCIO DELEGACION MUNICIPAL ASILO POLICIA	<b>EDUCACION</b> JARDIN DE NIÑOS PRIMARIA SECUNDARIA TELESECUNDARIA PREPARATORIA CBTS ESCUELA PRIVADA BIBLIOTECA	
<b>ESPECIAL</b> PLANTA DE TRATAMIENTO CARGAMO DE BOMBEO RASTRO ESTACION ELECTRICA GASQUERIA GASERA UNIDAD ESTATAL DE PROTECCION CIVIL BOMBAS Y TANQUE DE AGUA CLO DE AGUA TORRELLA ALTA TROPICA CEMENTERIO	<b>ATRACTIVOS TURISTICOS</b> MONUMENTO HISTORICO ZONA DE ACUARIO ATRETES PREDOMINANTE CANTERA ELECTRICA ACEROLERO	<b>INSTALACIONES PORTUARIAS</b> MUELLES Y RAMPAZ AGUADAS	<b>INDUSTRIA</b> GRANJA EMPACADORA FABRICA DE PLASTICOS FABRICA DE PAÑUELOS ACUARO DE GRANJOS MOLINO INDUSTRIA BODEGA AGRICOLA ESTABLO PLANTA INDICADORA PET
<b>ATRACTIVOS NATURALES</b> ARRABADOR INTERES DE SITIO CASCADA PARQUE	<b>TRANSPORTE</b> FERROCARRIL CENTRAL DE AUTOBUSES FORANEOS PARADERO DE AUTOBUS PISTA DE ATERRIZAJE <b>CARRRETERA</b> PUENTE VADO		

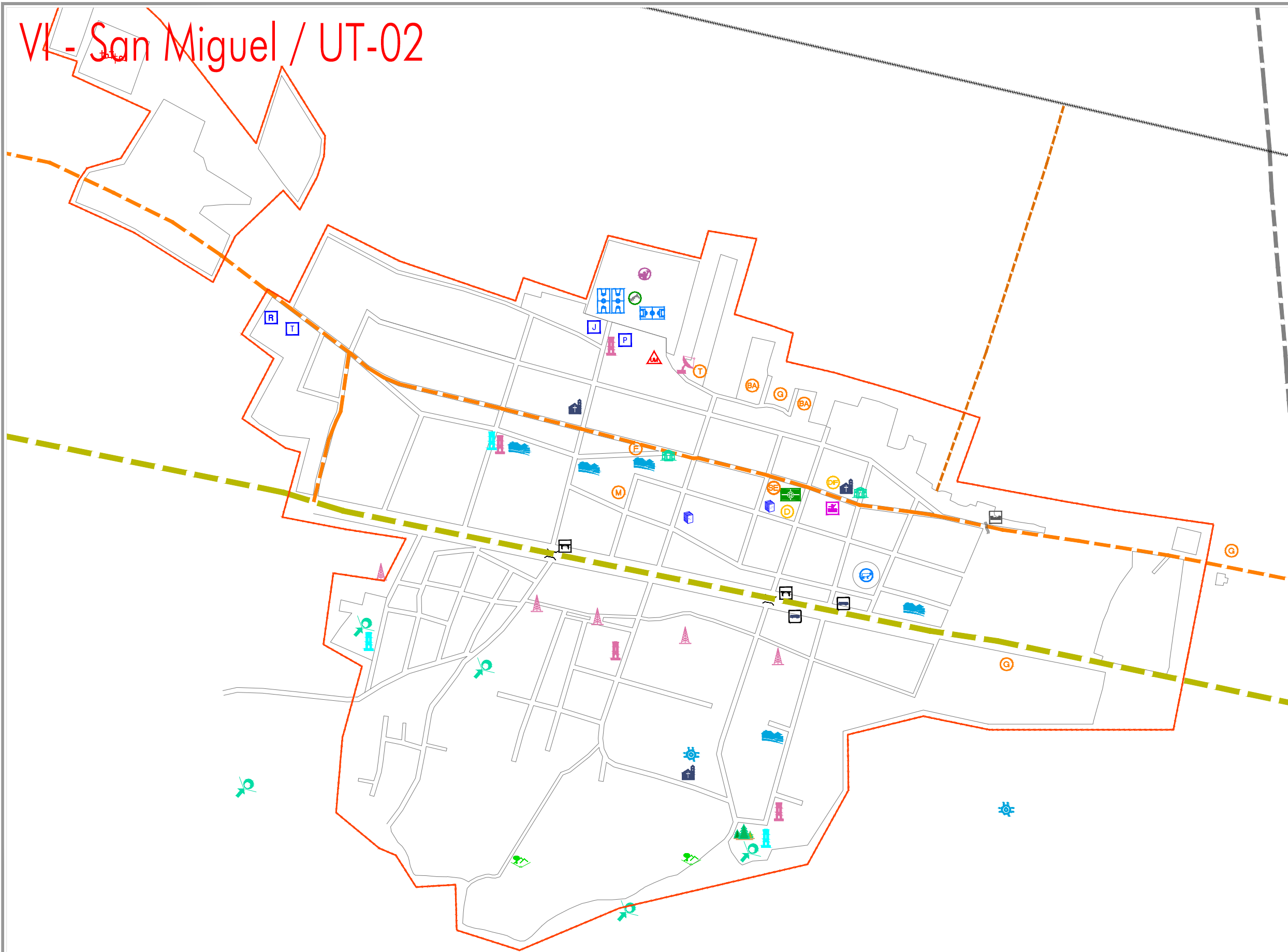
PLANO: EQUIPAMIENTO URBANO  
 NUM: D4-5  
 FEBRERO 2015



Elaboro: **UTS Arquitectura**  
 Urbanismo & Territorio Sensible  
 Coordinación: Arq. Gabriel Perez Perez  
 Equipo: Arq. Fco. Javier Alvarez Ramirez  
 Arq. Ismael Martinez Morua



# VI - San Miguel / UT-02



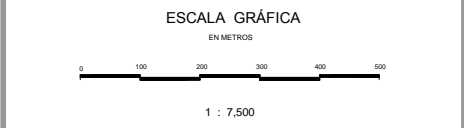
## PROGRAMA MUNICIPAL DE DESARROLLO URBANO

MUNICIPIO DE PONCITLAN, JAL.

### SIMBOLOGÍA

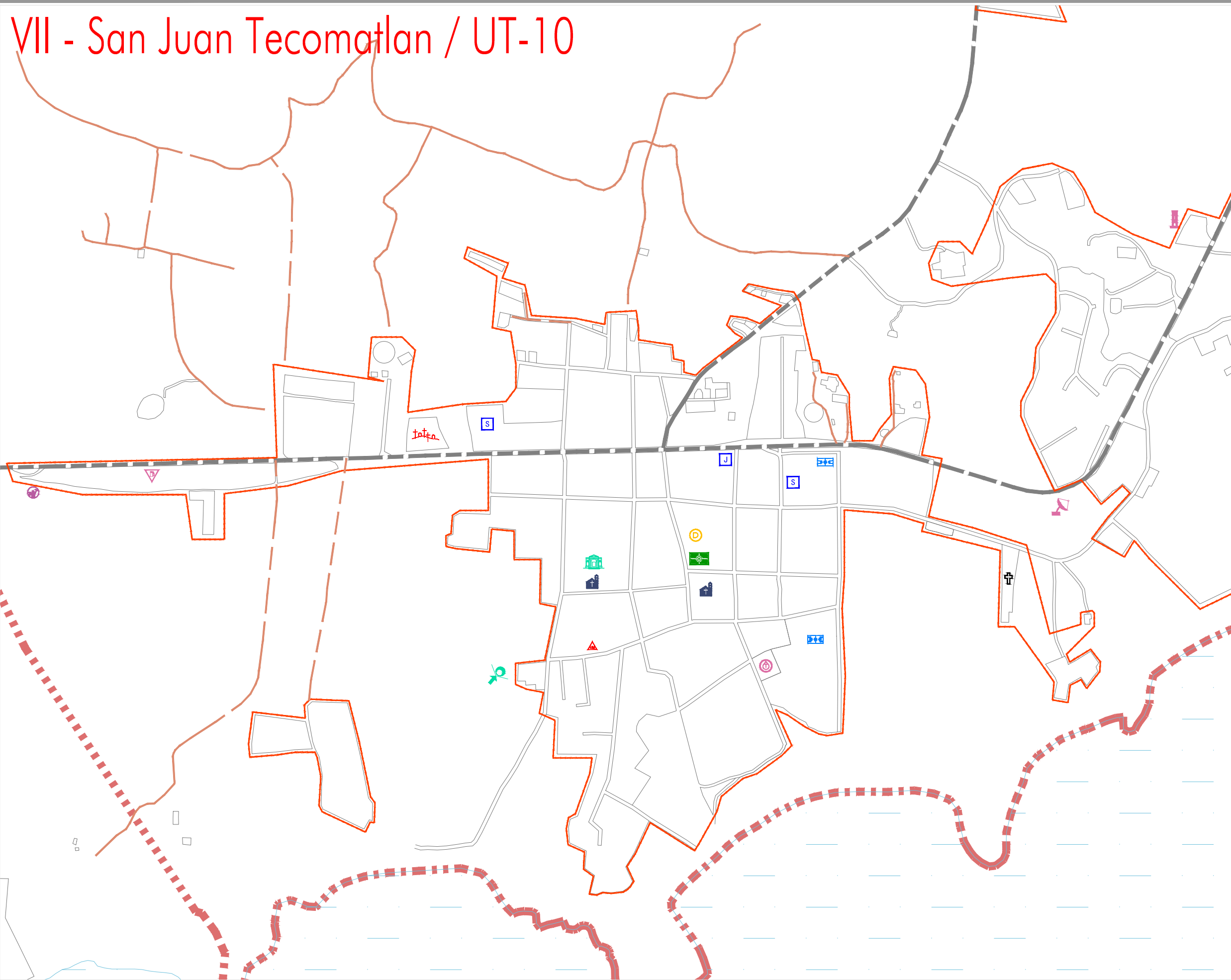
<b>COMERCIO</b> SALON DE EVENTOS FUNERARIA TALLERÍA MATERIALES PARA LA CONSTRUCCIÓN MERCADO MUNICIPAL	<b>SALUD</b> UNIDAD MEDICA FAMILIAR / CENTRO DE SALUD URBANO CLINICA PRIVADA	<b>DEPORTE</b> FUTBOL BASQUET-BALL CENTRO DEPORTIVO LEONZO CHAMBO PLAZA DE TOROS	<b>ÁREAS VERDES</b> JARDINES / PLAZA URBANA JARDINES INFANTILES
<b>CULTURA</b> CASA DE LA CULTURA FORO CENTRO COMUNITARIO IGLESIA EQUIPAMIENTO RESGOSO	<b>ADMINISTRACION</b> PRESIDENCIA MUNICIPAL OFICINAS PUBLICAS CASA EJIDAL CORREOS DELEGACION MUNICIPAL ASILO POLICIA	<b>EDUCACION</b> JARDIN DE NIÑOS PRIMARIA SECUNDARIA TELESECUNDARIA PREPARATORIA CBTS ESCUELA PRIVADA BIBLIOTECA	
<b>ESPECIAL</b> PLANTA DE TRATAMIENTO CARRCANO DE BOMBEO RASTRO ESTACION ELECTRICA GASQUERIA GASERA UNIDAD ESTATAL DE PROTECCION CIVIL BOMBAS Y TANQUE DE AGUA CLO DE AGUA TORRELLA ALTA TENSION CEMENTERIO	<b>ATRACTIVOS TURISTICOS</b> MONUMENTO HISTORICO ZONA DE SACRAMENTO MONUMENTO HISTORICO CHIMBREA ELECTRICA MONUMENTO	<b>INSTALACIONES PORTUARIAS</b> MUELES Y RAMPAZ AGUADAS	<b>INDUSTRIA</b> GRANJA EMPACADORA FABRICA DE PLASTICOS FABRICA DE PAPELES ACCORDO DE GRANJOS MOLINO INDUSTRIA BODEGA AGRICOLA ESTABLO PLANTA INDICADORA PET
<b>ATRACTIVOS NATURALES</b> ARRABADOR INTERES DE SITIO CASCADA PARQUE	<b>TRANSPORTE</b> FERROCARRIL CENTRAL DE AUTOBUSES FORANEOS PARADERO DE AUTOBUS PISTA DE ATERRIZAJE <b>CARRRETERA</b> PUENTE VADO		

PLANO: EQUIPAMIENTO URBANO  
 NUM: D4-6  
 FEBRERO 2015



Elaboro: **UTS Arquitectura**  
 Urbanismo & Territorio Sensible  
 Coordinación: Arq. Gabriel Perez Perez  
 Equipo: Arq. Fco. Javier Alvarez Ramirez  
 Arq. Ismael Martinez Morua

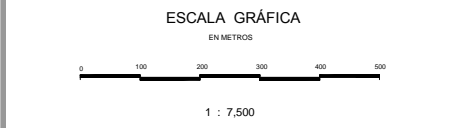
# VII - San Juan Tecomatlan / UT-10



PROGRAMA MUNICIPAL DE DESARROLLO URBANO  
MUNICIPIO DE PONCITLAN, JAL.

SIMBOLOGÍA			
<b>COMERCIO</b> SALON DE EVENTOS FUNERARIA TAPADORA MATERIALES PARA LA CONSTRUCCION MERCADO MUNICIPAL	<b>SALUD</b> UNIDAD MEDICA FAMILIAR / CENTRO DE SALUD URBANO CLINICA PRIVADA	<b>DEPORTE</b> FUTBOL BASQUET-BALL CENTRO DEPORTIVO LEONZO CHAMBO PLAZA DE TOROS	<b>ÁREAS VERDES</b> JARDINES / PLAZA URBANA JARDINES INFANTILES
<b>ESPECIAL</b> PLANTA DE TRATAMIENTO CARRICANO DE BOMBEO RASTRO ESTACION ELECTRICA GASQUINERA GASERA UNIDAD ESTATAL DE PROTECCION CIVIL BOMBAS Y TANQUE DE AGUA CLO DE AGUA TORRELLA ALTA TROPICAL CEMENTERIO	<b>CULTURA</b> CASA DE LA CULTURA FORO CENTRO COMUNITARIO ESCUELA EQUIPAMIENTO RELIGIOSO	<b>ADMINISTRACION</b> PRESIDENCIA MUNICIPAL OFICINAS PUBLICAS CASA EJRAL COMERCIO DELEGACION MUNICIPAL ASILO POLICIA	<b>EDUCACION</b> JARDIN DE NIÑOS PRIMARIA SECUNDARIA TELESECUNDARIA PREPARATORIA CBTS ESCUELA PRIVADA BIBLIOTECA
<b>ESPECIAL</b> PLANTA DE TRATAMIENTO CARRICANO DE BOMBEO RASTRO ESTACION ELECTRICA GASQUINERA GASERA UNIDAD ESTATAL DE PROTECCION CIVIL BOMBAS Y TANQUE DE AGUA CLO DE AGUA TORRELLA ALTA TROPICAL CEMENTERIO	<b>ATRACTIVOS TURISTICOS</b> MONUMENTO HISTORICO ZONA DE ACARABO ATRETES PREDOMINANTE CAMINERA ELECTRICA ACERUCILLO	<b>INSTALACIONES PORTUARIAS</b> MUELES Y RAMPAZ AGUADAS	<b>INDUSTRIA</b> CERAMIA EMPACADORA FABRICA DE PLASTICOS FABRICA DE MUEBLES ACCORD DE GRANJOS MOLINO INDUSTRIA BODEGA AGRICOLA ESTABLO PLANTA INDICADORA PET
<b>ESPECIAL</b> PLANTA DE TRATAMIENTO CARRICANO DE BOMBEO RASTRO ESTACION ELECTRICA GASQUINERA GASERA UNIDAD ESTATAL DE PROTECCION CIVIL BOMBAS Y TANQUE DE AGUA CLO DE AGUA TORRELLA ALTA TROPICAL CEMENTERIO	<b>ATRACTIVOS NATURALES</b> ARRABADOR INTERES DE SITIO CASCADA PARQUE	<b>TRANSPORTE</b> FERROCARRIL CENTRAL DE AUTOBUSES FOMEROS PARADERO DE AUTOBUS PISTA DE ATERRIZAJE <b>CARRITERA</b> PUENTE VADO	<b>INDUSTRIA</b> CERAMIA EMPACADORA FABRICA DE PLASTICOS FABRICA DE MUEBLES ACCORD DE GRANJOS MOLINO INDUSTRIA BODEGA AGRICOLA ESTABLO PLANTA INDICADORA PET

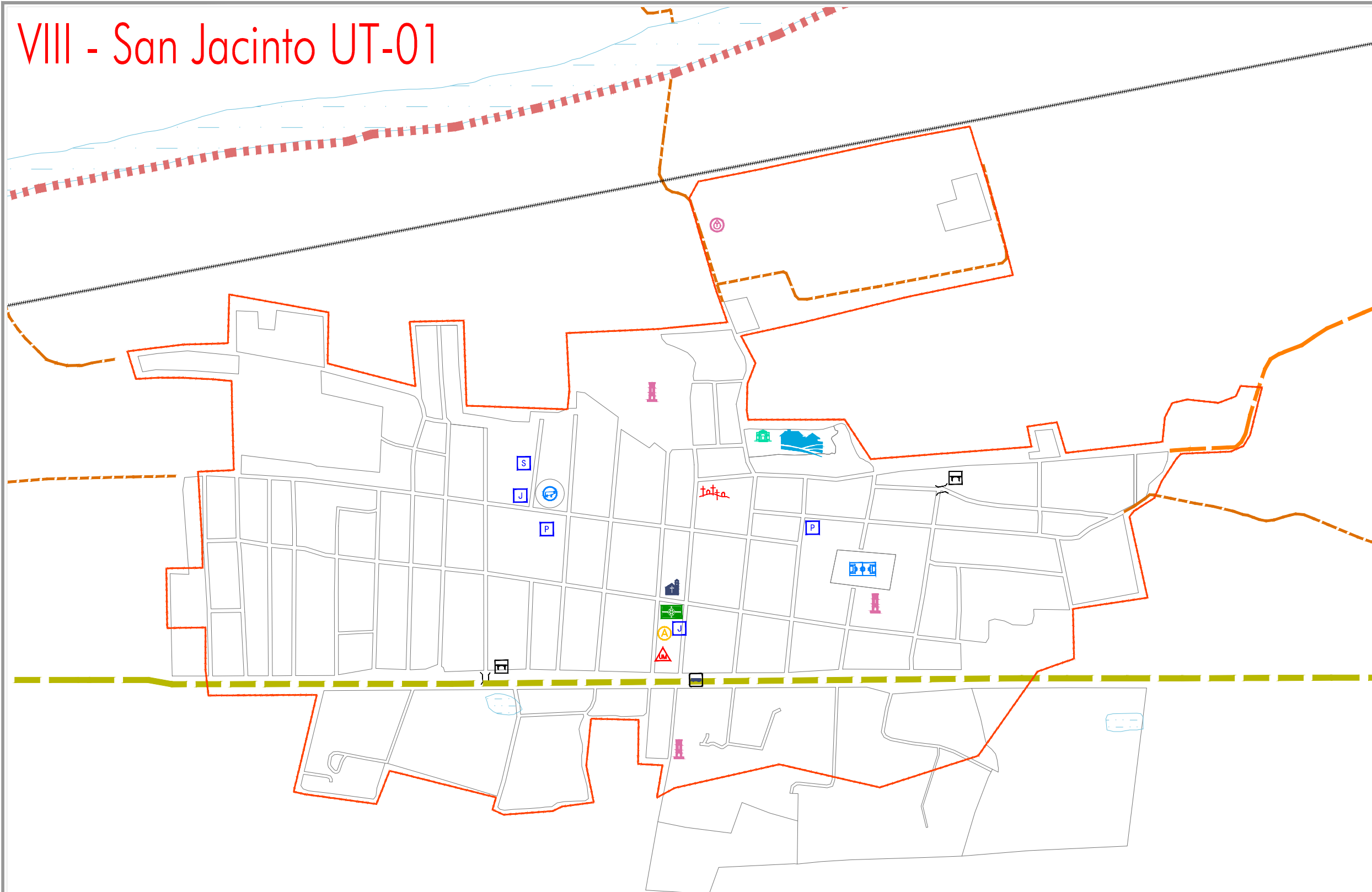
PLANO: EQUIPAMIENTO URBANO  
 NUM: D4-7  
 FEBRERO 2015



Elaboro: **UTS Arquitectura**  
 Urbanismo & Territorio Sensible  
 Coordinación: Arq. Gabriel Perez Perez  
 Equipo: Arq. Fco. Javier Alvarez Ramirez  
 Arq. Ismael Martinez Morua



# VIII - San Jacinto UT-01



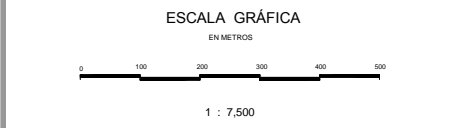
## PROGRAMA MUNICIPAL DE DESARROLLO URBANO

MUNICIPIO DE PONCITLAN, JAL.

### SIMBOLOGÍA

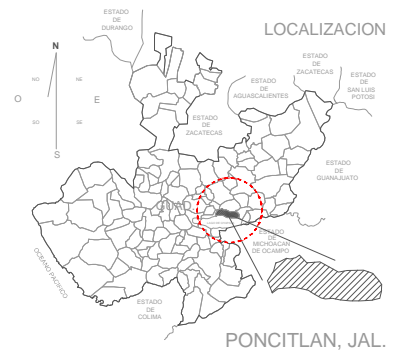
<b>COMERCIO</b> SALON DE EVENTOS FUNERARIA TALLERÍA MATERIALES PARA LA CONSTRUCCIÓN MERCADO MUNICIPAL	<b>SALUD</b> UNIDAD MEDICA FAMILIAR / CENTRO DE SALUD URBANO CLINICA PRIVADA	<b>DEPORTE</b> FUTBOL BASQUET-BALL CENTRO DEPORTIVO LEONZO CHAMBO PLAZA DE TOROS	<b>ÁREAS VERDES</b> JARDINES / PLAZA JARDINES INFANTILES
<b>ESPECIAL</b> PLANTA DE TRATAMIENTO CARGANDO DE BOMBEO RASTRO ESTACION ELECTRICA GASQUERIA GASERA UNIDAD ESTATAL DE PROTECCION CIVIL BOMBAS Y TANQUE DE AGUA CLO DE AGUA TORRELLA ALTA TROPICA CEMENTERIO	<b>CULTURA</b> CASA DE LA CULTURA FORO CENTRO COMUNITARIO IGLESIA EQUIPAMIENTO RELOGISO	<b>ADMINISTRACION</b> PRESIDENCIA MUNICIPAL OFICINAS PUBLICAS CASA EJRAL COMERCIO DELEGACION MUNICIPAL ASILO POLICIA	<b>EDUCACION</b> JARDIN DE NIÑOS PRIMARIA SECUNDARIA TELESECUNDARIA PREPARATORIA CBTS ESCUELA PRIVADA BIBLIOTECA
<b>ESPECIAL</b> PLANTA DE TRATAMIENTO CARGANDO DE BOMBEO RASTRO ESTACION ELECTRICA GASQUERIA GASERA UNIDAD ESTATAL DE PROTECCION CIVIL BOMBAS Y TANQUE DE AGUA CLO DE AGUA TORRELLA ALTA TROPICA CEMENTERIO	<b>ATRACTIVOS TURISTICOS</b> MONUMENTO HISTORICO ZONA DE MONUMENTO MONUMENTO HISTORICO CANTONERA ELECTRICA MONUMENTO	<b>INSTALACIONES PORTUARIAS</b> MUELLES Y RAMPAZ AGUADAS	<b>INDUSTRIA</b> GRANJA EMPACADORA FABRICA DE PLASTICOS FABRICA DE PAPELES SACRO DE GRANJOS MOLINO INDUSTRIA BODEGA AGRICOLA ESTABLO PLANTA INDICADORA PET
<b>ATRACTIVOS NATURALES</b> MIRADOR INTERES DE SITIO CASCADA PARQUE	<b>TRANSPORTE</b> FERROCARRIL CENTRAL DE AUTOBUSES PARADERO DE AUTOBUS PISTA DE ATERRIZAJE CARRETERA PUENTE VADO		

PLANO: EQUIPAMIENTO URBANO NUM: D4-8  
 FEBRERO 2015



Elaboro: **UTS Arquitectura** Urbanismo & Territorio Sensible  
 Coordinación: Arq. Gabriel Perez Perez  
 Equipo: Arq. Fco. Javier Alvarez Ramirez, Arq. Ismael Martinez Morua

# IX - Casa Blanca / UT-01



LOCALIZACION  
**PROGRAMA MUNICIPAL DE DESARROLLO URBANO**  
 MUNICIPIO DE PONCITLAN, JAL.

**SIMBOLOGÍA**

<b>COMERCIO</b> SALON DE EVENTOS FUNERARIA TALLERÍA MATERIALES PARA LA CONSTRUCCIÓN MERCADO MUNICIPAL	<b>SALUD</b> UNIDAD MEDICA FAMILIAR / CENTRO DE SALUD URBANO CLINICA PRIVADA	<b>DEPORTE</b> FUTBOL BASQUET-BALL CENTRO DEPORTIVO LEONZO CHARRO PLAZA DE TOROS	<b>ÁREAS VERDES</b> JARDINES / PLAZA URBANA JARDINES INFANTILES
<b>CULTURA</b> CASA DE LA CULTURA FORO CENTRO COMUNITARIO IGLESIA EQUIPAMIENTO RELIGIOSO	<b>ADMINISTRACION</b> PRESIDENCIA MUNICIPAL OFICINAS PUBLICAS CASA EJAL COMERCIO DELEGACION MUNICIPAL ASILO POLICIA	<b>EDUCACION</b> JARDIN DE NIÑOS PRIMARIA SECUNDARIA TELESECUNDARIA PREPARATORIA CBTS ESCUELA PRIVADA BIBLIOTECA	<b>INDUSTRIA</b> GRANJA EMPACADORA FABRICA DE PLASTICOS FABRICA DE PAPELES ACCORD DE GRANJOS MOLINO INDUSTRIA BODEGA AGRICOLA ESTABLO PLANTA INDICADORA PET
<b>ESPECIAL</b> PLANTA DE TRATAMIENTO CARGAMO DE BOMBEO RASTRO ESTACION ELECTRICA GASQUERIA GASERA UNIDAD ESTATAL DE PROTECCION CIVIL BOMBAS Y TANQUE DE AGUA CLO DE AGUA TORRELLA ALTA TROPICA CEMENTERIO	<b>ATRATIVOS TURISTICOS</b> MONUMENTO HISTORICO ZONA DE ACARABO INTERIO PROHIBIDO CARRERA ELECTRICA MONUMENTO	<b>INSTALACIONES PORTUARIAS</b> MUELLES Y RAMPA AGUADAS	<b>INDUSTRIA</b> GRANJA EMPACADORA FABRICA DE PLASTICOS FABRICA DE PAPELES ACCORD DE GRANJOS MOLINO INDUSTRIA BODEGA AGRICOLA ESTABLO PLANTA INDICADORA PET
<b>ATRATIVOS NATURALES</b> ARRABADOR INTERES DE SITIO CASCADA PARQUE	<b>TRANSPORTE</b> FERROCARRIL CENTRAL DE AUTOBUSES FORANEOS PARADERO DE AUTOBUS PISTA DE ATERRIZAJE <b>CARRETERA</b> PUENTE PASADIZO		

PLANO: **EQUIPAMIENTO URBANO** NUM: **D4-9**  
 FEBRERO 2015

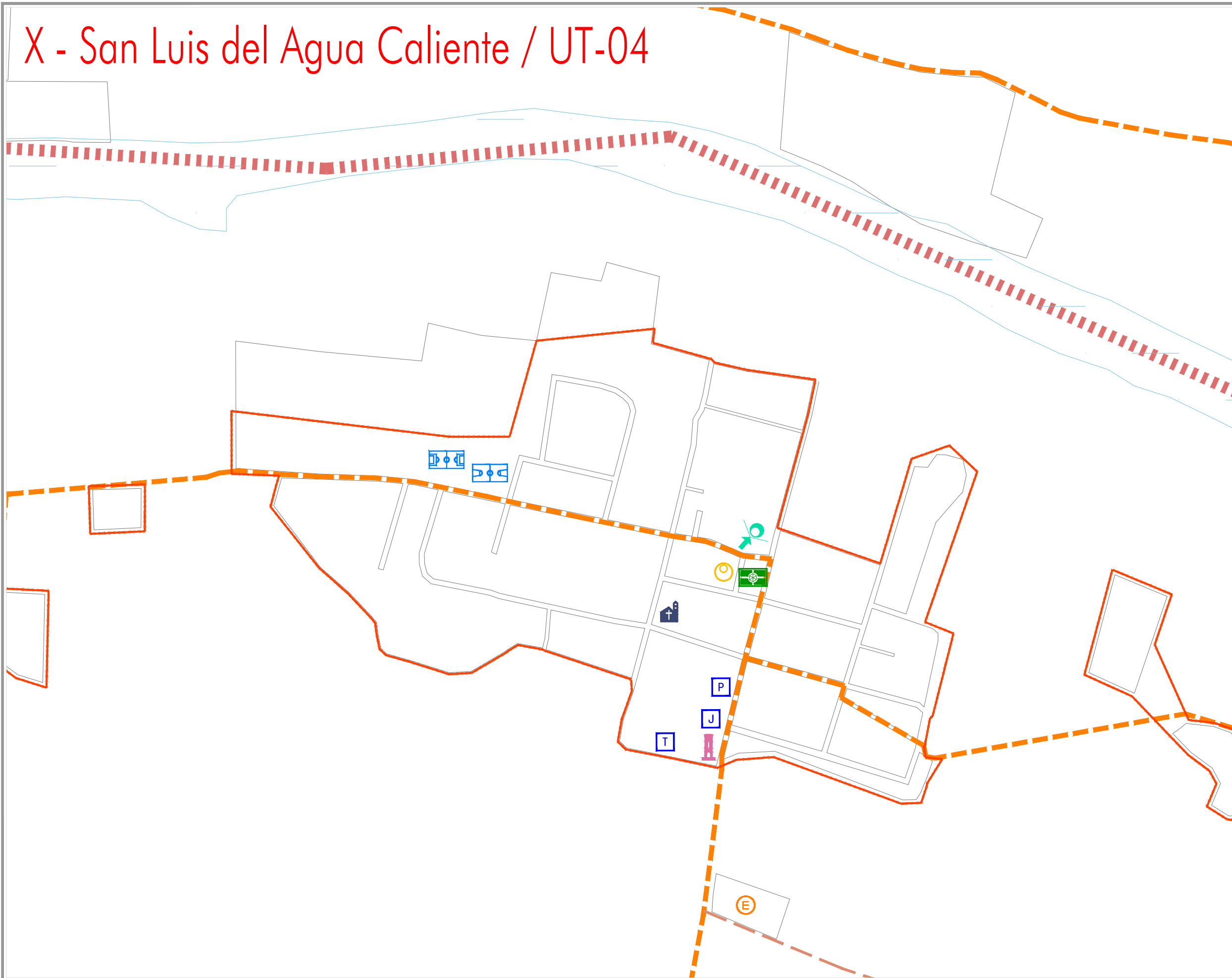


Elaboro: **UTS Arquitectura**  
 Urbanismo & Territorio Sensible  
 Coordinación: Arq. Gabriel Perez Perez  
 Equipo: Arq. Fco. Javier Alvarez Ramirez  
 Arq. Ismael Martinez Morua





# X - San Luis del Agua Caliente / UT-04



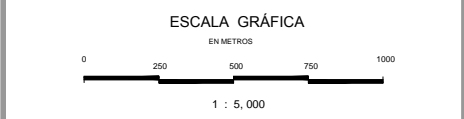
## PROGRAMA MUNICIPAL DE DESARROLLO URBANO

MUNICIPIO DE PONCITLAN, JAL.

### SIMBOLOGÍA

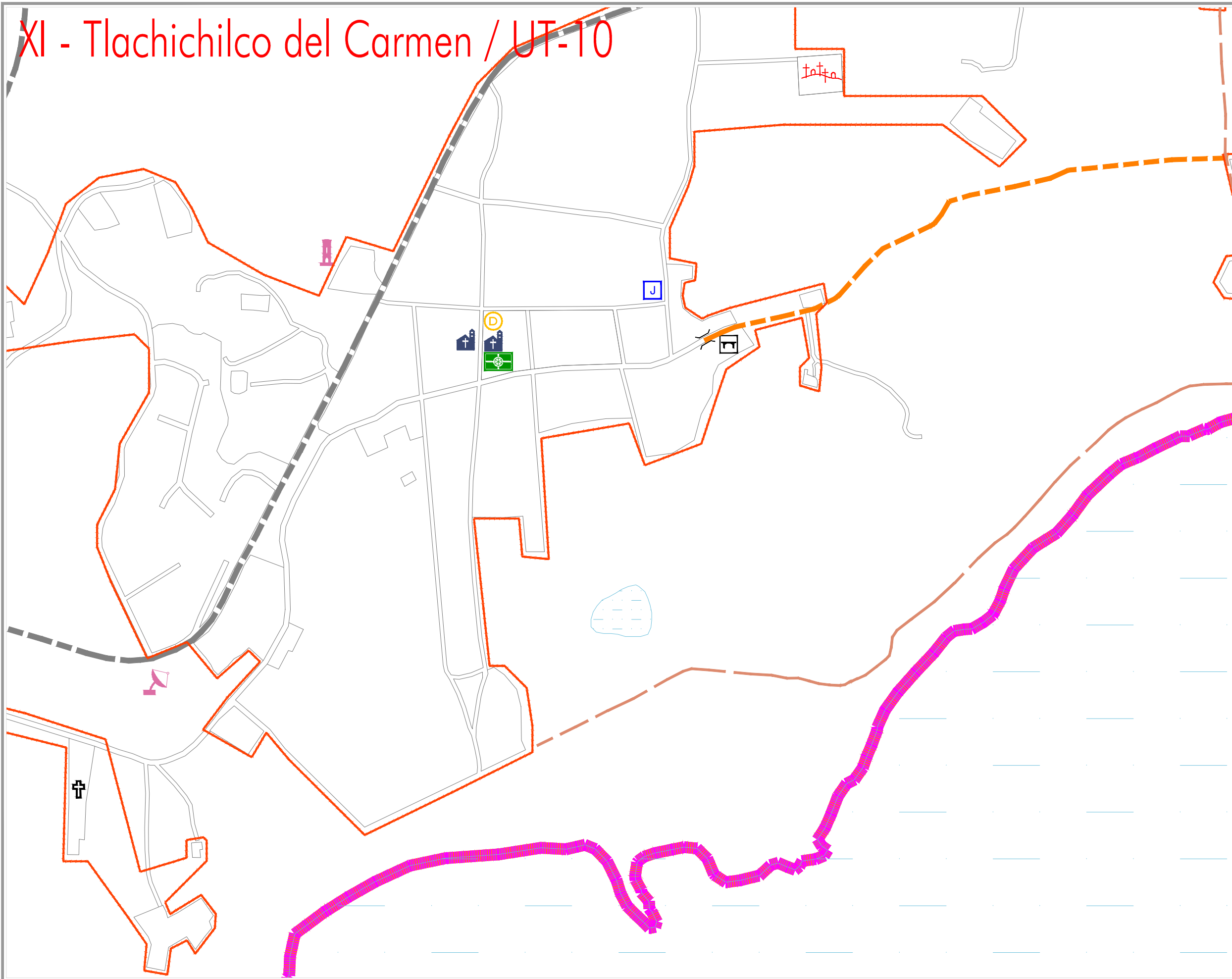
<b>COMERCIO</b> SALON DE EVENTOS FUNERARIA TALLERÍA MATERIALES PARA LA CONSTRUCCIÓN MERCADO MUNICIPAL	<b>SALUD</b> UNIDAD MEDICA FAMILIAR / CENTRO DE SALUD URBANO CLINICA PRIVADA	<b>DEPORTE</b> FUTBOL BASQUET-BALL CENTRO DEPORTIVO LEONZO CHARRO PLAZA DE TOROS	<b>ÁREAS VERDES</b> JARDINES / PLAZA URBANA JARDINES INFANTILES
<b>CULTURA</b> CASA DE LA CULTURA FORO CENTRO COMUNITARIO IGLESIA EQUIPAMIENTO RELOGIOSO	<b>ADMINISTRACION</b> PRESIDENCIA MUNICIPAL OFICINAS PUBLICAS CASA EJAL CORREOS DELEGACION MUNICIPAL ASILO POLICIA	<b>EDUCACION</b> JARDIN DE NIÑOS PRIMARIA SECUNDARIA TELESECUNDARIA PREPARATORIA CBTS ESCUELA PRIVADA BIBLIOTECA	
<b>ESPECIAL</b> PLANTA DE TRATAMIENTO CARGANDO DE BOMBEO RASTRO ESTACION ELECTRICA GASQUERIA GASERA UNIDAD ESTATAL DE PROTECCION CIVIL BOMBA Y TANQUE DE AGUA CLO DE AGUA TORRELLA ALTA TENSION CEMENTERIO	<b>ATRACTIVOS TURISTICOS</b> MONUMENTO HISTORICO ZONA DE ACARABAO MONUMENTO HISTORICO CANTINA ELECTRICA MONUMENTO	<b>INSTALACIONES PORTUARIAS</b> MUELLES Y RAMPAZ AGUADAS	<b>INDUSTRIA</b> GRANJA EMPACADORA FABRICA DE PLASTICOS FABRICA DE PAPELES ACCORD DE GRANJAS MOLINO INDUSTRIA BODEGA AGRICOLA ESTABLO PLANTA INDICADORA PET
<b>ATRACTIVOS NATURALES</b> ARRABADOR INTERES DE SITIO CASCADA PARQUE	<b>TRANSPORTE</b> FERROCARRIL CENTRAL DE AUTOBUSES FORANEOS PARADERO DE AUTOBUS CASCADA PISTA DE ATERRIZAJE <b>CARRRETERA</b> PUENTE VADO		

PLANO: EQUIPAMIENTO URBANO  
 NUM: D4-10  
 FEBRERO 2015



Elaboro: **UTS Arquitectura** Urbanismo & Territorio Sensible  
 Coordinación: Arq. Gabriel Perez Perez  
 Equipo: Arq. Fco. Javier Alvarez Ramirez, Arq. Ismael Martinez Morua

# XI - Tlachichilco del Carmen / UT-10



PROGRAMA MUNICIPAL DE DESARROLLO URBANO  
MUNICIPIO DE PONCITLAN, JAL.

**SIMBOLOGÍA**

<b>COMERCIO</b> SALON DE EVENTOS FUNERARIA TAPADORA MATERIALES PARA LA CONSTRUCCION MERCADO MUNICIPAL	<b>SALUD</b> UNIDAD MEDICA FAMILIAR / CENTRO DE SALUD URBANO CLINICA PRIVADA	<b>DEPORTE</b> FUTBOL BASQUET-BALL CENTRO DEPORTIVO LINDZO CAMBIO PLAZA DE TOROS	<b>ÁREAS VERDES</b> JARDINES / PLAZA JARDIN INFANTIL
<b>CULTURA</b> CASA DE LA CULTURA FORO CENTRO COMUNITARIO IGLESIA EQUIPAMIENTO RESGUISO	<b>ADMINISTRACION</b> PRESIDENCIA MUNICIPAL OFICINAS PUBLICAS CASA EJIDAL COMERCIO DELEGACION MUNICIPAL ASILO POLICIA	<b>EDUCACION</b> JARDIN DE NIÑOS PRIMARIA SECUNDARIA TELESECUNDARIA PREPARATORIA CBTS ESCUELA PRIVADA BIBLIOTECA	
<b>ESPECIAL</b> PLANTA DE TRATAMIENTO CARGAMO DE BOMBEO RASTRO ESTACION ELECTRICA GASQUERIA GASERA UNIDAD ESTATAL DE PROTECCION CIVIL BOMBAS Y TANQUE DE AGUA CLO DE AGUA TORRELLA ALTA TROPICA CEMENTERIO	<b>ATRACTIVOS TURISTICOS</b> MONUMENTO HISTORICO ZONA DE ACUARIO ATRETES PREDOMINANTE CANTERA ESTEREA ACERUCILLO	<b>INSTALACIONES PORTUARIAS</b> MUELLES Y RAMPAZ AGUADAS	<b>INDUSTRIA</b> GRANJA EMPACADORA FABRICA DE PLASTICOS FABRICA DE PAÑUELOS ACCORDO DE GRANJOS MOLINO INDUSTRIA BODEGA AGRICOLA ESTABLO PLANTA INDICADORA PET
<b>ATRACTIVOS NATURALES</b> ARRABADOR INTERES DE SITIO CASCADA PARQUE	<b>TRANSPORTE</b> FERROCARRIL CENTRAL DE AUTOBUSES FOMEROS PARADERO DE AUTOBUS PISTA DE ATERRIZAJE CARRETERA PUENTE PASADIZO		

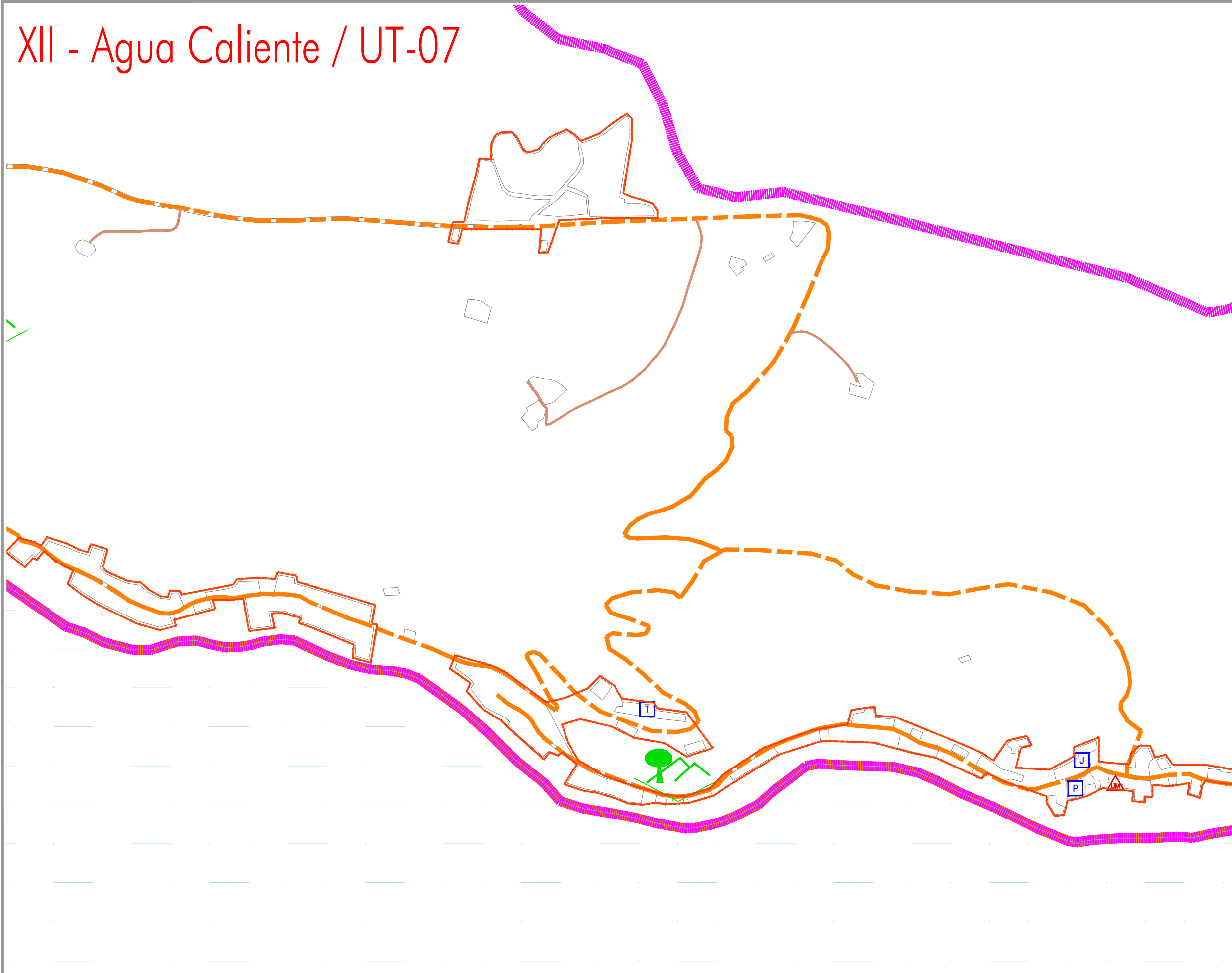
PLANO: EQUIPAMIENTO URBANO  
 NUM: D4-11  
 FEBRERO 2015



Elaboro: **UTS Arquitectura**  
 Urbanismo & Territorio Sensible  
 Coordinación: Arq. Gabriel Perez Perez  
 Equipo: Arq. Fco. Javier Alvarez Ramirez  
 Arq. Ismael Martinez Morua



# XII - Agua Caliente / UT-07



## PROGRAMA MUNICIPAL DE DESARROLLO URBANO

MUNICIPIO DE PONCITLAN, JAL.

### SIMBOLOGÍA

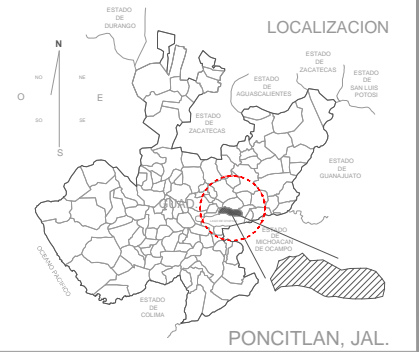
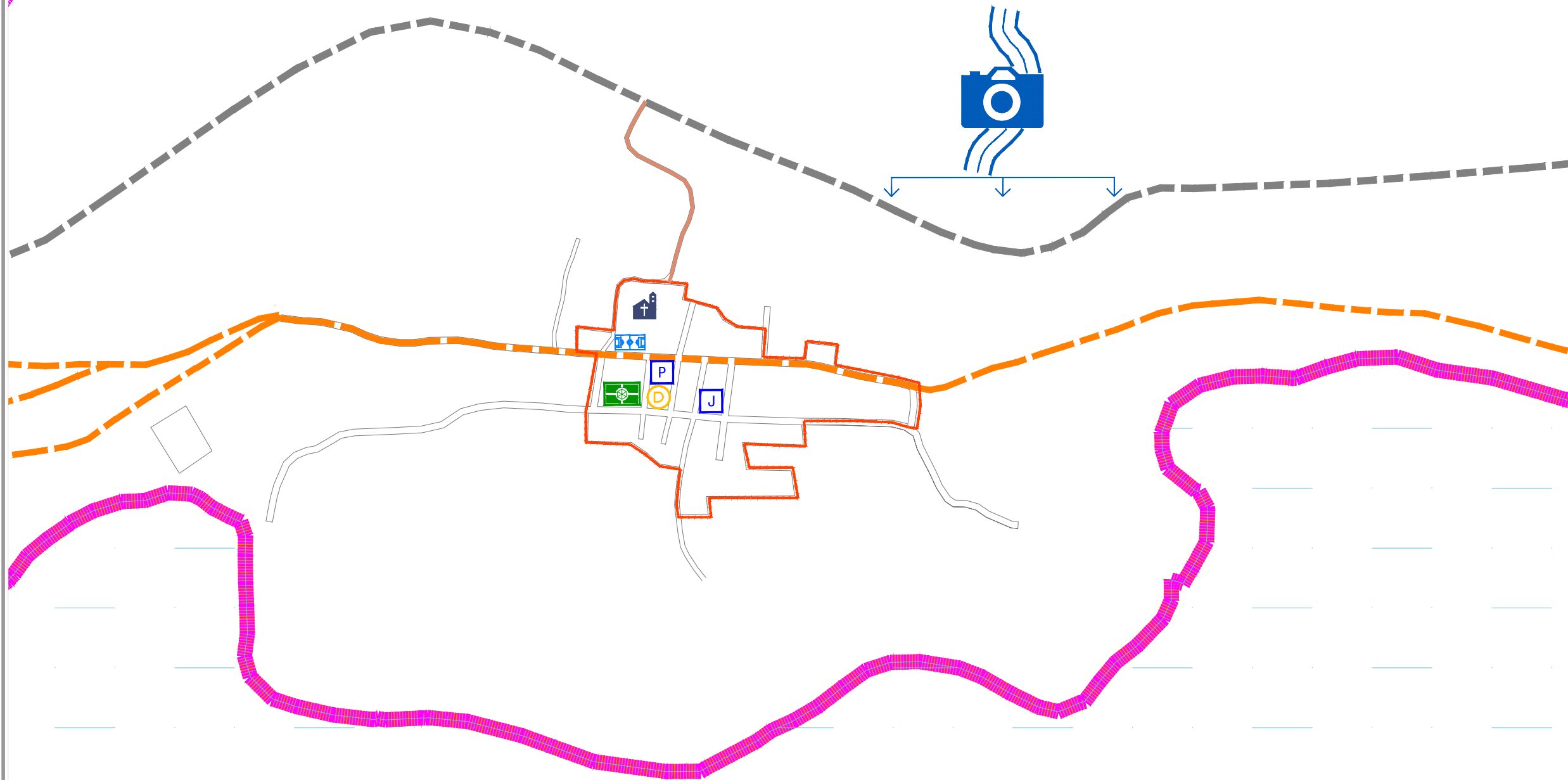
<b>COMERCIO</b> SALON DE EVENTOS FUNERARIA TAPADORA MATERIALES PARA LA CONSTRUCCION MERCADO MUNICIPAL	<b>SALUD</b> UNIDAD MEDICA FAMILIAR / CENTRO DE SALUD URBANO CLINICA PRIVADA	<b>DEPORTE</b> FUTBOL BASQUET-BALL CENTRO DEPORTIVO LINDZO CAMBIO PLAZA DE TOROS	<b>ÁREAS VERDES</b> JARDINES / PLAZA URBANA JARDINES INFANTILES
<b>CULTURA</b> CASA DE LA CULTURA FORO CENTRO COMUNITARIO IGLESIA EQUIPAMIENTO RESGUISO	<b>ADMINISTRACION</b> PRESIDENCIA MUNICIPAL OFICINAS PUBLICAS CASA EJIDAL COMERCIO DELEGACION MUNICIPAL ASILO POLICIA	<b>EDUCACION</b> JARDIN DE NIÑOS PRIMARIA SECUNDARIA TELESECUNDARIA PREPARATORIA CBTS ESCUELA PRIVADA BIBLIOTECA	
<b>ESPECIAL</b> PLANTA DE TRATAMIENTO CARGAMO DE BOMBEO RASTRO ESTACION ELECTRICA GASQUERIA GASERA UNIDAD ESTATAL DE PROTECCION CIVIL BOMBAS Y TANQUE DE AGUA CLO DE AGUA TORRELLA ALTA TENDON CEMENTERIO	<b>ATRACTIVOS TURISTICOS</b> MONUMENTO HISTORICO ZONA DE ACARABO MONUMENTO HISTORICO CANTINA ELECTRICA MONUMENTO	<b>INSTALACIONES PORTUARIAS</b> MUELLES Y RAMPAZ AGUAS	<b>INDUSTRIA</b> GRANJA EMPACADORA FABRICA DE PLASTICOS FABRICA DE PAPELES ACERDO DE GRANOS MOLINO INDUSTRIA BODEGA AGRICOLA ESTABLO PLANTA INDICADORA PET
<b>ATRACTIVOS NATURALES</b> ARRABADOR INTERES DE SITIO CASCADA PARQUE	<b>TRANSPORTE</b> FERROCARRIL CENTRAL DE AUTOBUSES FORANEOS PARADERO DE AUTOBUS PISTA DE ATERRIZAJE <b>CARRRETERA</b> PUENTE VADO		

PLANO: EQUIPAMIENTO URBANO  
 NUM: D4-12  
 FEBRERO 2015



Elaboro: **UTS Arquitectura**  
 Urbanismo & Territorio Sensible  
 Coordinación: Arq. Gabriel Perez Perez  
 Equipo: Arq. Fco. Javier Alvarez Ramirez  
 Arq. Ismael Martinez Morua

# XIII - Ojo de Agua / UT-09



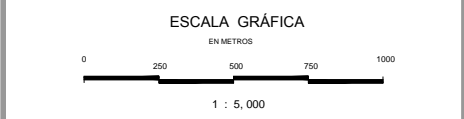
## PROGRAMA MUNICIPAL DE DESARROLLO URBANO

MUNICIPIO DE PONCITLAN, JAL.

### SIMBOLOGÍA

<b>COMERCIO</b> SALON DE EVENTOS FUNERARIA TAPADORA MATERIALES PARA LA CONSTRUCCION MERCADO MUNICIPAL	<b>SALUD</b> UNIDAD MEDICA FAMILIAR / CENTRO DE SALUD URBANO CLINICA PRIVADA	<b>DEPORTE</b> FUTBOL BASQUET-BALL CENTRO DEPORTIVO LEONZO CHAMBO PLAZA DE TOROS	<b>ÁREAS VERDES</b> JARDINES / PLAZA CENTRA JARDINES INFANTILES
<b>CULTURA</b> CASA DE LA CULTURA FORO CENTRO COMUNITARIO IGLESIA EQUIPAMIENTO RELIGIOSO	<b>ADMINISTRACION</b> PRESIDENCIA MUNICIPAL OFICINAS PUBLICAS CASA EJIDAL COMERCIO DELEGACION MUNICIPAL ASILO POLICIA	<b>EDUCACION</b> JARDIN DE NIÑOS PRIMARIA SECUNDARIA TELESECUNDARIA PREPARATORIA CBTS ESCUELA PRIVADA BIBLIOTECA	
<b>ESPECIAL</b> PLANTA DE TRATAMIENTO CARCANO DE BOMBEO RASTRO ESTACION ELECTRICA GASQUERIA GASERA UNIDAD ESTATAL DE PROTECCION CIVIL BOMBAS Y TANQUE DE AGUA OJO DE AGUA TORRELLA ALTA TENSION CEMENTERIO	<b>ATRACTIVOS TURISTICOS</b> MONUMENTO HISTORICO ZONA DE ACARABEO MONUMENTO HISTORICO CANTERA ELECTRICA MONUMENTO	<b>INSTALACIONES PORTUARIAS</b> MUELLES Y RAMPAZ AGUAS	<b>INDUSTRIA</b> GRANJA EMPACADORA FABRICA DE PLASTICOS FABRICA DE PAPELES ACCORD DE GRANOS MOLINO INDUSTRIA BODEGA AGRICOLA ESTABLO PLANTA INDICADORA PET
<b>ATRACTIVOS NATURALES</b> ARRABADOR INTERES DE SITIO CASCADA PARQUE	<b>TRANSPORTE</b> FERROCARRIL CENTRAL DE AUTOBUSES FORANEOS PARADERO DE AUTOBUS PISTA DE ATERRIZAJE <b>CARRRETERA</b> PUENTE VADO		

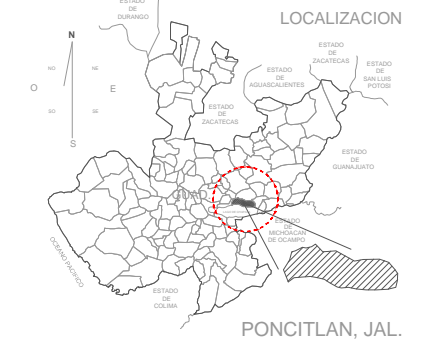
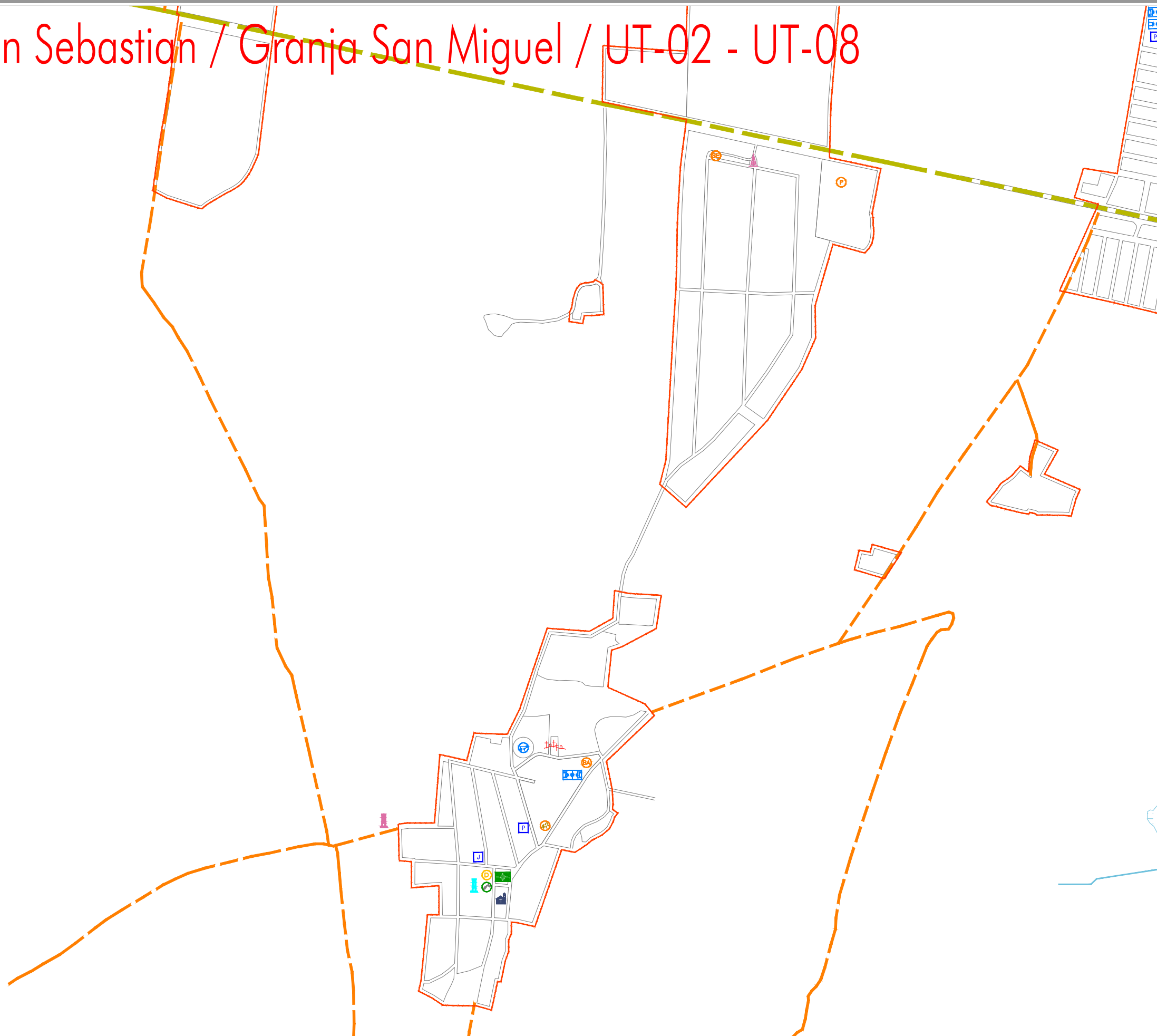
PLANO: EQUIPAMIENTO URBANO  
 NUM: D4-13  
 FEBRERO 2015



Elaboro: **UTS Arquitectura**  
 Urbanismo & Territorio Sensible  
 Coordinación: Arq. Gabriel Perez Perez  
 Equipo: Arq. Fco. Javier Alvarez Ramirez  
 Arq. Ismael Martinez Morua



# XIV - San Sebastian / Granja San Miguel / UT-02 - UT-08



PROGRAMA MUNICIPAL DE DESARROLLO URBANO  
MUNICIPIO DE PONCITLAN, JAL.

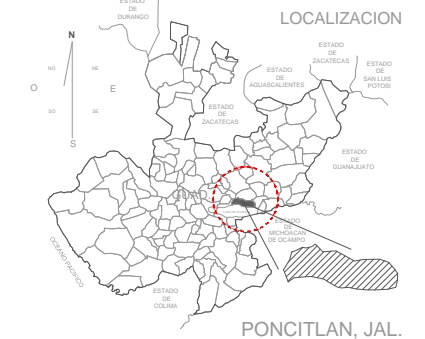
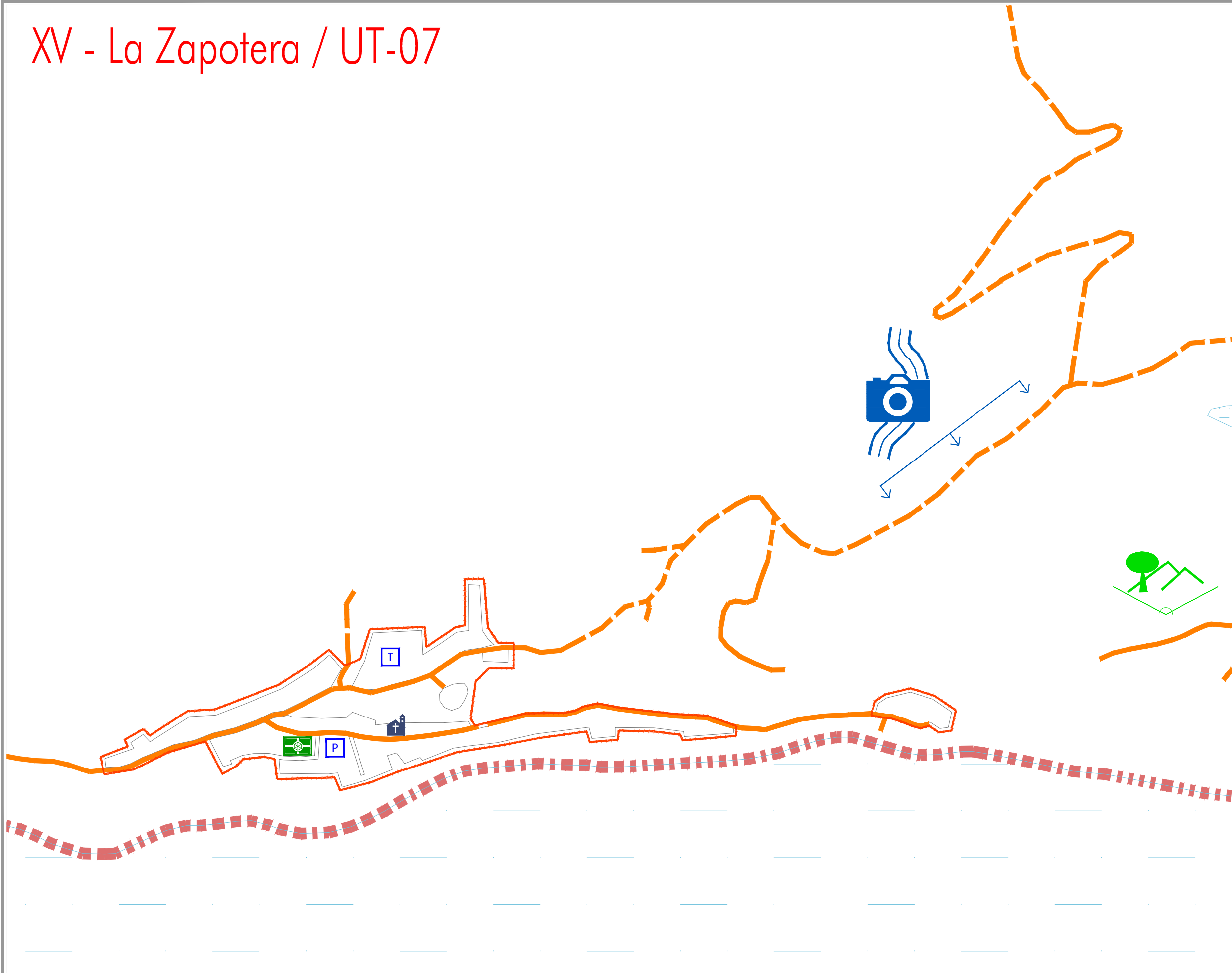
SIMBOLOGÍA			
<b>COMERCIO</b> ○ SALON DE EVENTOS ○ FUNERARIA ○ TAPADORA ○ MATERIALES PARA LA CONSTRUCCION ○ MERCADO MUNICIPAL	<b>SALUD</b> △ UNIDAD MEDICA FAMILIAR / CENTRO DE SALUD URBANO △ CLINICA PRIVADA	<b>DEPORTE</b> ○ FUTBOL ○ BASQUET-BALL ○ CENTRO DEPORTEO ○ LEONZO CAMBIO ○ PLAZA DE TOROS	<b>ÁREAS VERDES</b> ○ JARDINES / PLAZA URBANA ○ JARDINES INFANTILES
<b>ESPECIAL</b> ○ PLANTA DE TRATAMIENTO ○ CARGANDO DE BOMBEO ○ RASTRO ○ ESTACION ELECTRICA ○ GASQUINERA ○ GASERA ○ UNIDAD ESTATAL DE PROTECCION CIVIL ○ BOMBAS Y TANQUE DE AGUA ○ CLO DE AGUA ○ TORRELLA ALTA TROPICA ○ CEMENTERIO	<b>ATRACTIVOS TURISTICOS</b> ○ MONUMENTO HISTORICO ○ ZONA DE ACUARIO ○ ATRETO HISTORICO ○ CANTERA ELECTRICA ○ OBSERVATORIO	<b>INSTALACIONES PORTUARIAS</b> ○ MUELES Y RAMPAZ AGUADAS	<b>INDUSTRIA</b> ○ GRANJA ○ EMPACADORA ○ FABRICA DE PLASTICOS ○ FABRICA DE PAPELES ○ ACCORD DE GRANJAS ○ MOLINO ○ INDUSTRIA ○ BODEGA AGRICOLA ○ ESTABLO ○ PLANTA INDICADORA PET
<b>ADMINISTRACION</b> ○ PRESIDENCIA MUNICIPAL ○ OFICINAS PUBLICAS ○ CASA EJAL ○ COMERCIO ○ DELEGACION MUNICIPAL ○ ASILO ○ POLICIA	<b>EDUCACION</b> ○ JARDIN DE NIÑOS ○ PRIMARIA ○ SECUNDARIA ○ TELESECUNDARIA ○ PREPARATORIA ○ CBTS ○ ESCUELA PRIVADA ○ BIBLIOTECA	<b>ATRACTIVOS NATURALES</b> ○ MIRADOR ○ INTERES DE SITIO ○ CASCADA ○ PARQUE	<b>TRANSPORTE</b> ○ FERROCARRIL ○ CENTRAL DE AUTOBUSES FORANEOS ○ PARADERO DE AUTOBUS ○ PISTA DE ATERRIZAJE ○ CARRETERA ○ PUENTE ○ VADO

PLANO: EQUIPAMIENTO URBANO  
 NUM: D4-14  
 FEBRERO 2015



Elaboro: **UTS Arquitectura**  
 Urbanismo & Territorio Sensible  
 Coordinación: Arq. Gabriel Perez Perez  
 Equipo: Arq. Fco. Javier Alvarez Ramirez  
 Arq. Ismael Martinez Morua

# XV - La Zapotera / UT-07



PROGRAMA MUNICIPAL DE DESARROLLO URBANO  
MUNICIPIO DE PONCITLAN, JAL.

SIMBOLOGÍA			
<b>COMERCIO</b> SALON DE EVENTOS FUNERARIA TAPADORA MATERIALES PARA LA CONSTRUCCION MERCADO MUNICIPAL	<b>SALUD</b> UNIDAD MEDICA FAMILIAR / CENTRO DE SALUD URBANO CLINICA PRIVADA	<b>DEPORTE</b> FUTBOL BASQUET-BALL CENTRO DEPORTIVO LEONZO CHARRO PLAZA DE TOROS	<b>ÁREAS VERDES</b> JARDINES / PLAZA JARDINES INFANTILES
<b>CULTURA</b> CASA DE LA CULTURA FORO CENTRO COMUNITARIO IGLESIA EQUIPAMIENTO RELIGIOSO	<b>ADMINISTRACION</b> PRESIDENCIA MUNICIPAL OFICINAS PUBLICAS CASA EJIDAL COMERCIO DELEGACION MUNICIPAL ASILO POLICIA	<b>EDUCACION</b> JARDIN DE NIÑOS PRIMARIA SECUNDARIA TELESECUNDARIA PREPARATORIA CBTS ESCUELA PRIVADA BIBLIOTECA	
<b>ESPECIAL</b> PLANTA DE TRATAMIENTO CARGAMO DE BOMBEO RASTRO ESTACION ELECTRICA GASQUERIA GASERA UNIDAD ESTATAL DE PROTECCION CIVIL BOMBAS Y TANQUE DE AGUA CLO DE AGUA TORRELLA ALTA TENDIDA CEMENTERIO	<b>ATRATIVOS TURISTICOS</b> MONUMENTO HISTORICO ZONA DE ACARABO MONUMENTO HISTORICO CANTERA ELECTRICA MONUMENTO	<b>INSTALACIONES PORTUARIAS</b> MUELLES Y RAMPAZ AGUADAS	<b>INDUSTRIA</b> GRANJA EMPACADORA FABRICA DE PLASTICOS FABRICA DE PAÑUELOS ACCORDO DE GRANJAS MOLINO INDUSTRIA BODEGA AGRICOLA ESTABLO PLANTA INDICADORA PET
<b>ATRATIVOS NATURALES</b> MIRADOR INTERES DE SITIO CASCADA PARQUE	<b>TRANSPORTE</b> FERROCARRIL CENTRAL DE AUTOBUSES FOMEROS PARADERO DE AUTOBUS PISTA DE ATERRIZAJE CARRERA PUENTE PASADIZO		

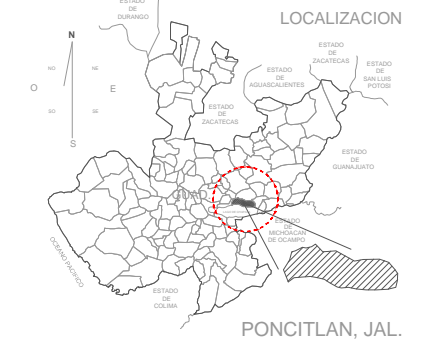
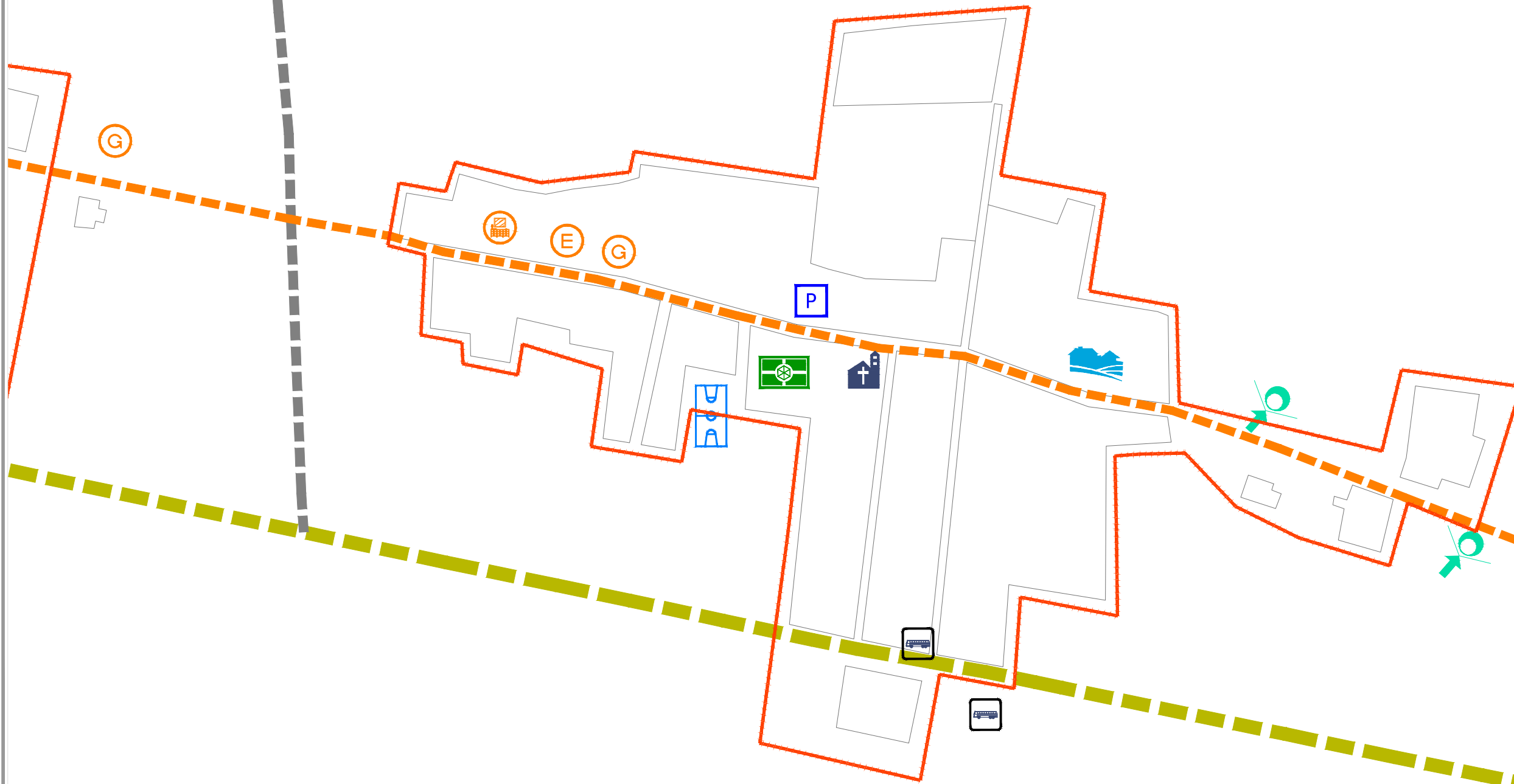
PLAN: EQUIPAMIENTO URBANO  
NUM: D4-15  
FEBRERO 2015



Elaboro: UTS Arquitectura Urbanismo & Territorio Sensible  
 Coordinación: Arq. Gabriel Perez Perez  
 Equipo: Arq. Fco. Javier Alvarez Ramirez, Arq. Ismael Martinez Morua



# XV - San Jose Ornelas / UT-02



## PROGRAMA MUNICIPAL DE DESARROLLO URBANO

MUNICIPIO DE PONCITLAN, JAL.

### SIMBOLOGÍA

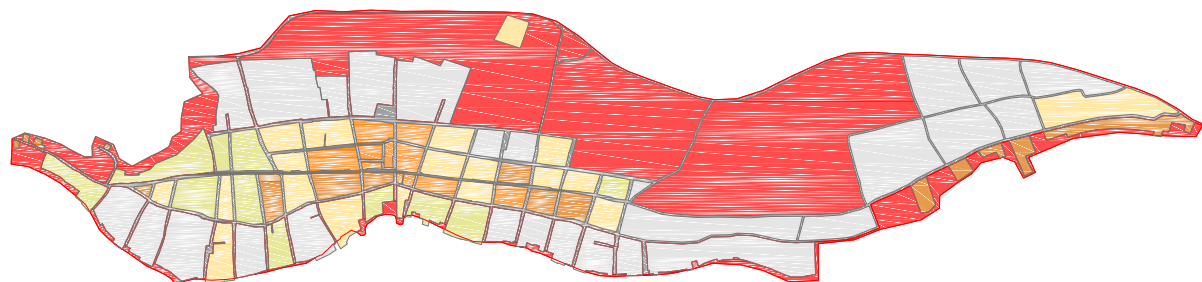
<b>COMERCIO</b> SALON DE EVENTOS FUNERARIA TAPADORA MATERIALES PARA LA CONSTRUCCION MERCADO MUNICIPAL	<b>SALUD</b> UNIDAD MEDICA FAMILIAR / CENTRO DE SALUD URBANO CLINICA PRIVADA	<b>DEPORTE</b> FUTBOL BASQUET-BALL CENTRO DEPORTIVO LEONZO CHAMBO PLAZA DE TOROS	<b>ÁREAS VERDES</b> JARDINES / PLAZA URBANA JARDINES INFANTILES
<b>CULTURA</b> CASA DE LA CULTURA FORO CENTRO COMUNITARIO IGLESIA EQUIPAMIENTO RESGOSICO	<b>ADMINISTRACION</b> PRESIDENCIA MUNICIPAL OFICINAS PUBLICAS CASA EJRAL COMERCIO DELEGACION MUNICIPAL ASILO POLICIA	<b>EDUCACION</b> JARDIN DE NIÑOS PRIMARIA SECUNDARIA TELESECUNDARIA PREPARATORIA CBTS ESCUELA PRIVADA BIBLIOTECA	
<b>ESPECIAL</b> PLANTA DE TRATAMIENTO CARGAMO DE BOMBEO RASTRO ESTACION ELECTRICA GASQUERIA GASERA UNIDAD ESTATAL DE PROTECCION CIVIL BOMBAS Y TANQUE DE AGUA CLO DE AGUA TORRELLA ALTA TROPICA CEMENTERIO	<b>ATRACTIVOS TURISTICOS</b> MONUMENTOS MONUMENTO HISTORICO ZONA DE ACARABO MONUMENTO HISTORICO CANTERA ELECTRICA MONUMENTO	<b>INSTALACIONES PORTUARIAS</b> MUELLES Y RAMPAZ AGUADAS	<b>INDUSTRIA</b> GRANJA EMPACADORA FABRICA DE PLASTICOS FABRICA DE PAPELES ACCORDO DE GRANJAS MOLINO INDUSTRIA BODEGA AGRICOLA ESTABLO PLANTA INDICADORA PET
<b>ATRACTIVOS NATURALES</b> ARRABADOR INTERES DE SITIO CASCADA PARQUE	<b>TRANSPORTE</b> FERROCARRIL CENTRAL DE AUTOBUSES FORANEOS PARADERO DE AUTOBUS PISTA DE ATERRIZAJE <b>CARRRETERA</b> PUENTE PASADIZO VADO		

PLANO: EQUIPAMIENTO URBANO  
 NUM: D4-16  
 FEBRERO 2015

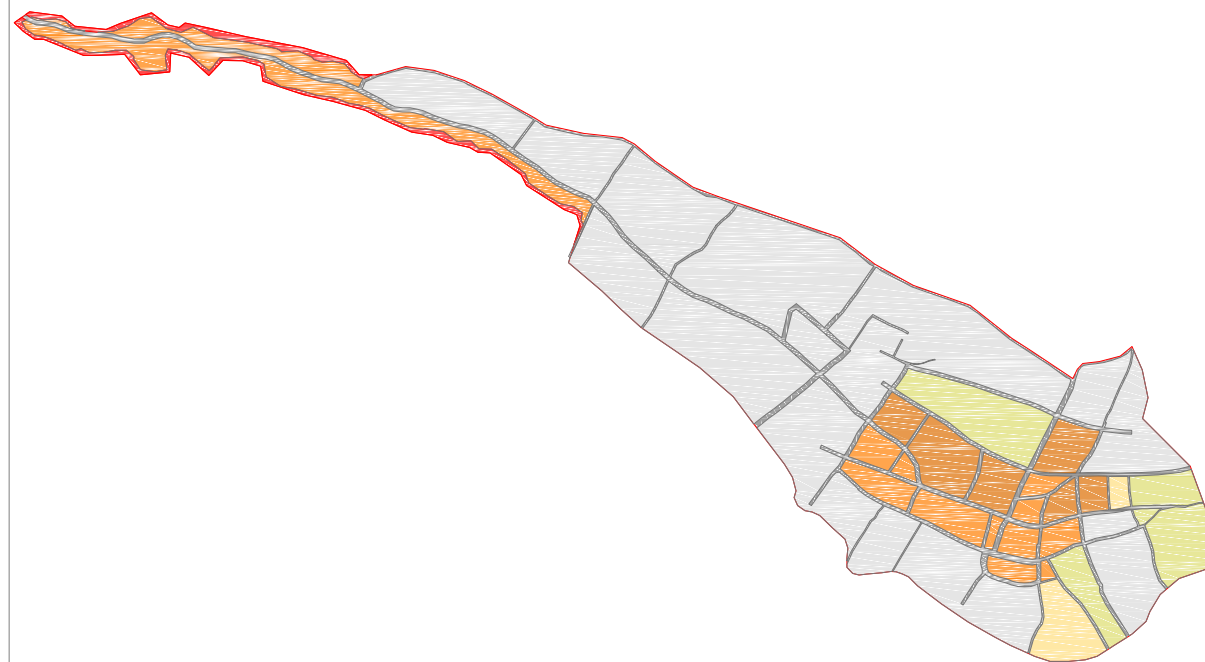


Elaboro: **UTS Arquitectura**  
 Urbanismo & Territorio Sensible  
 Coordinación: Arq. Gabriel Perez Perez  
 Equipo: Arq. Fco. Javier Alvarez Ramirez, Arq. Ismael Martinez Morua

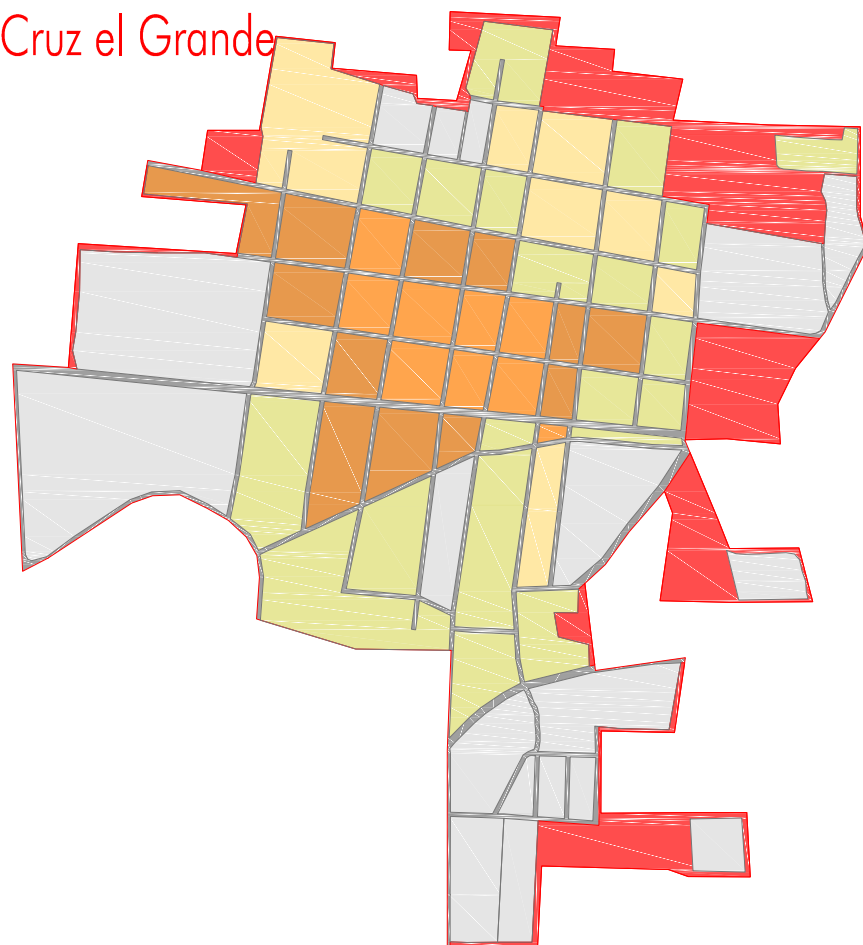
# Mezcala



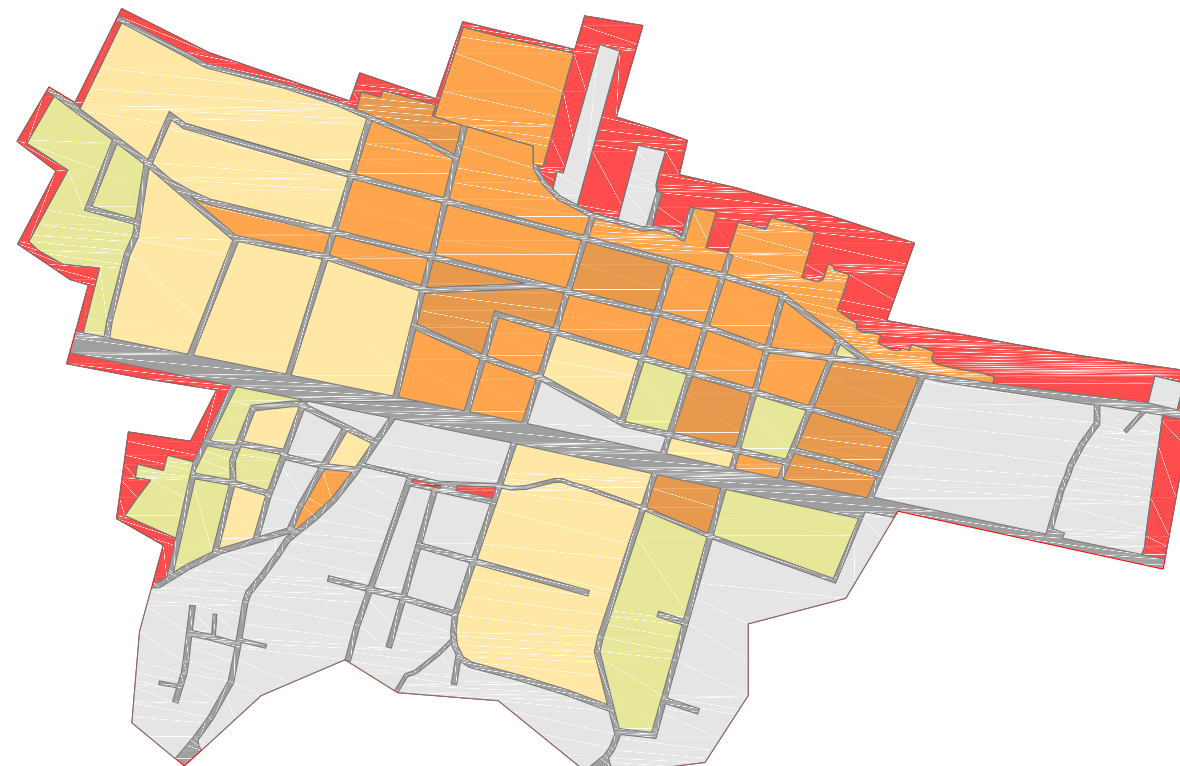
# San Pedro Itzican



# Santa Cruz el Grande



# San Miguel



## PROGRAMA MUNICIPAL DE DESARROLLO URBANO

MUNICIPIO DE PONCITLAN, JAL.

**SIMBOLOGÍA**

**PORCENTAJE DE CONSOLIDACION EN AREAS URBANAS**

	80-100%
	60-80%
	40-60%
	20-40%
	0-20%
	Áreas agrícolas interurbanas
	Vialidades y Zona Federal

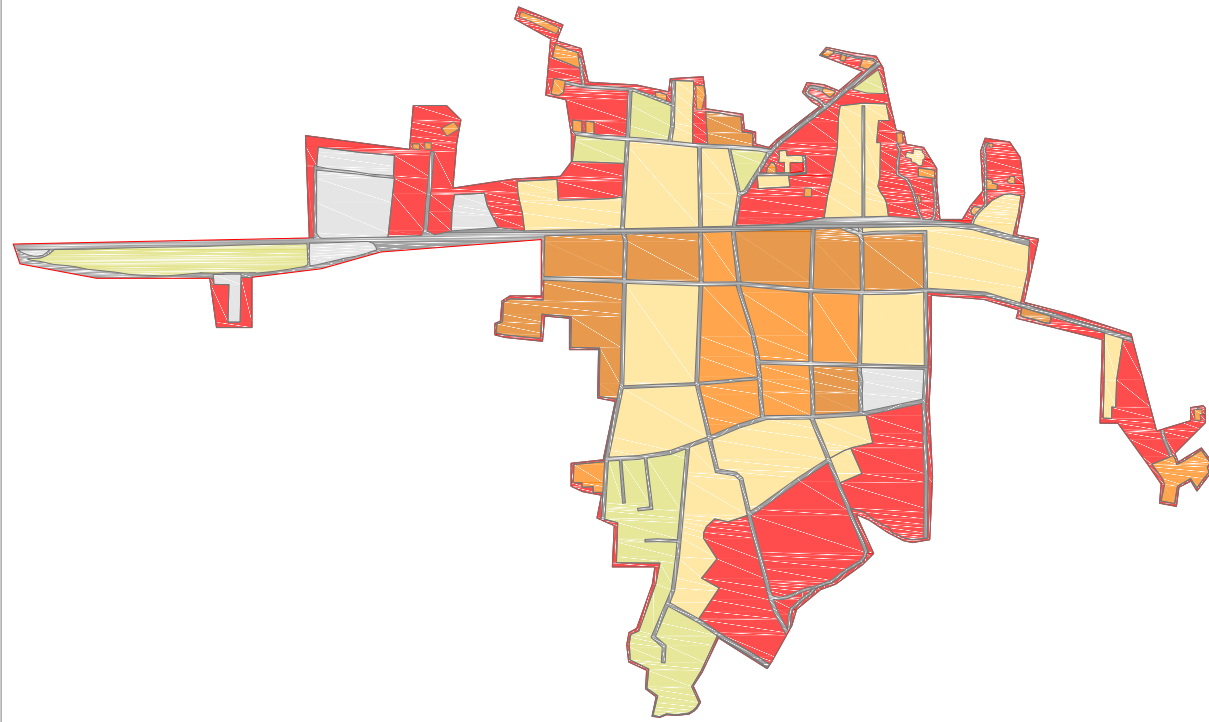
PLANO:	NUM:
CONSOLIDACION EN AREAS URBANAS	D4a-1
	FEBRERO 2015

SIN ESCALA

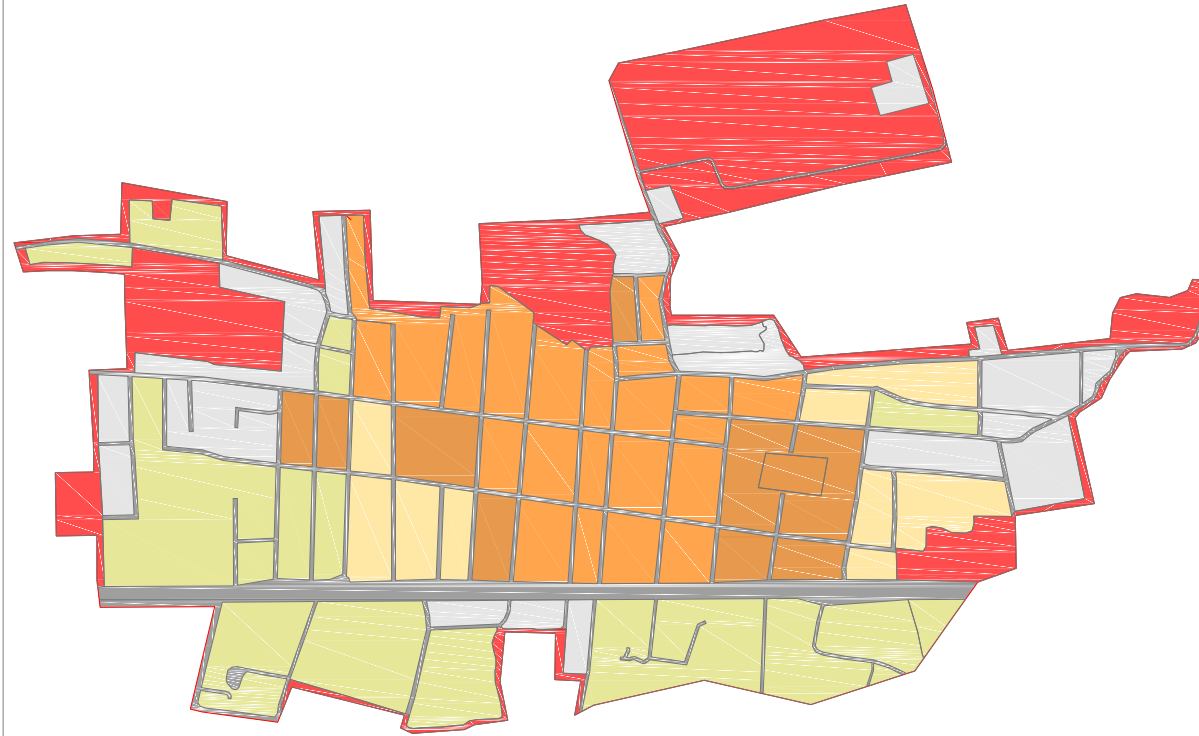
Elaboro:	Coordinación:
<b>UTS</b> Arquitectura Urbanismo & Territorio Sensible	Arq. Gabriel Perez Perez
	Equipo:
	Arq. Fco. Javier Alvarez Ramirez
	Arq. Ismael Martinez Morua



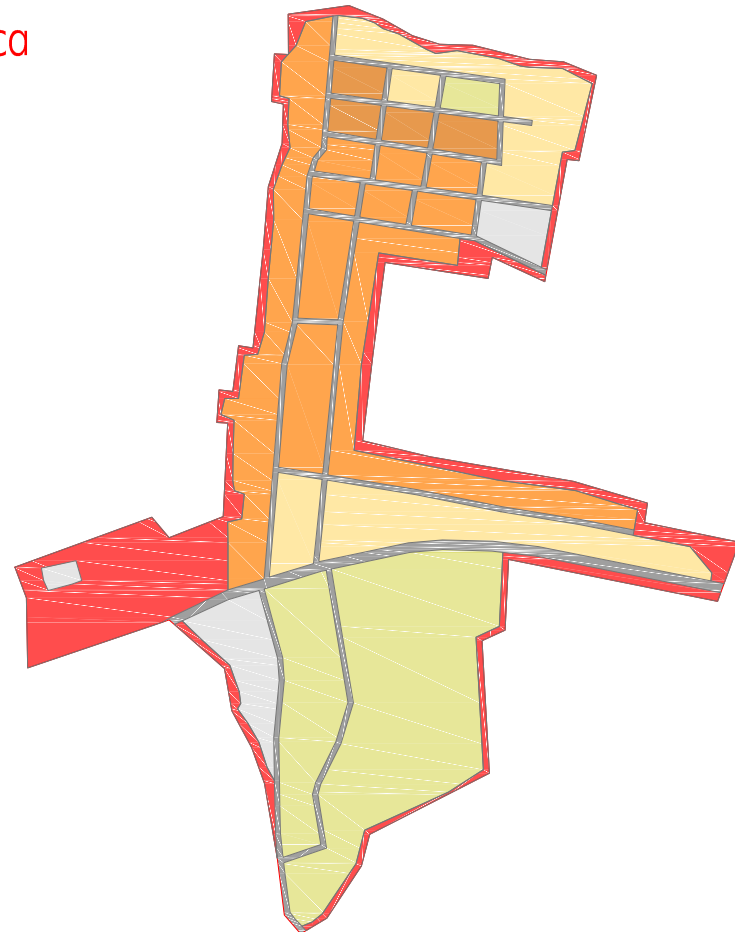
## San Juan Tecomatlan



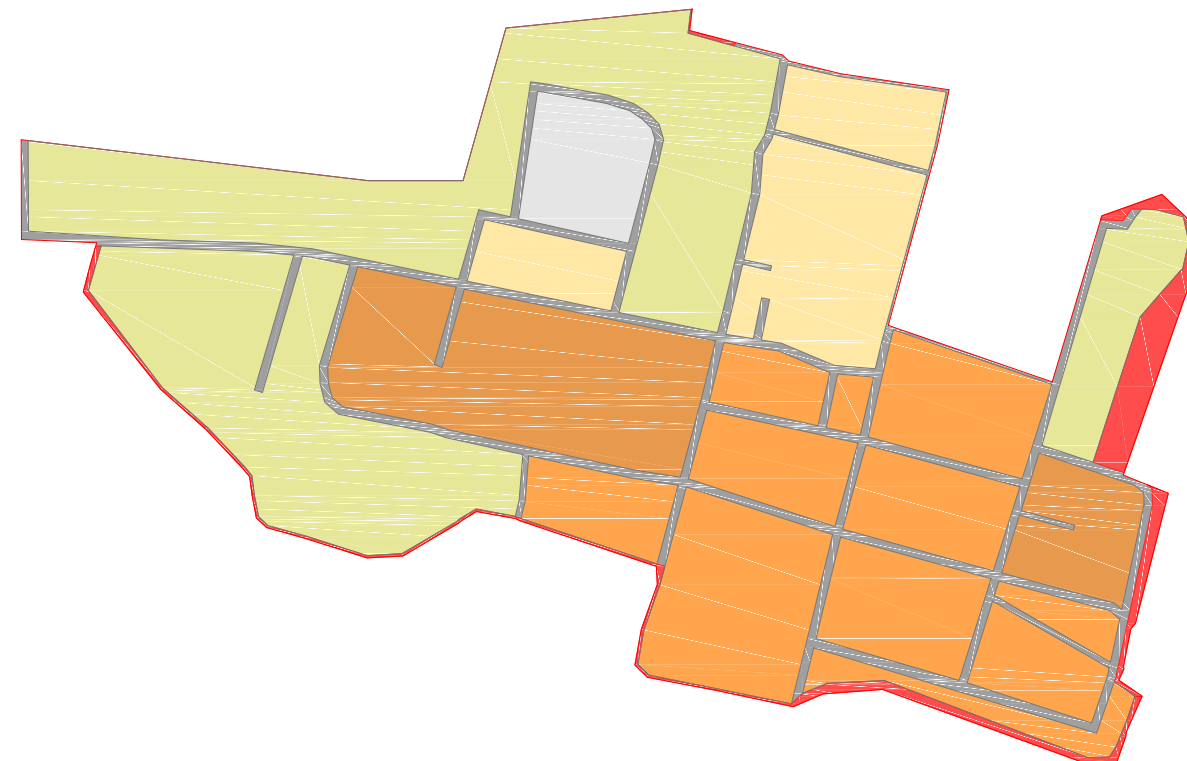
## San Jacinto



## Casa Blanca



## San Luis del Agua Caliente








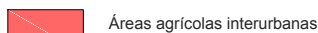

PONCITLAN, JAL.

### PROGRAMA MUNICIPAL DE DESARROLLO URBANO

MUNICIPIO DE PONCITLAN, JAL.

#### SIMBOLOGÍA

##### PORCENTAJE DE CONSOLIDACION EN AREAS URBANAS

-  80-100%
-  60-80%
-  40-60%
-  20-40%
-  0-20%
-  Áreas agrícolas interurbanas
-  Vialidades y Zona Federal

PLANO:  
CONSOLIDACION EN  
AREAS URBANAS

NUM:  
D4a-2

FEBRERO 2015

SIN ESCALA

Elaboro:  
**UTS** Arquitectura  
Urbanismo & Territorio Sensible

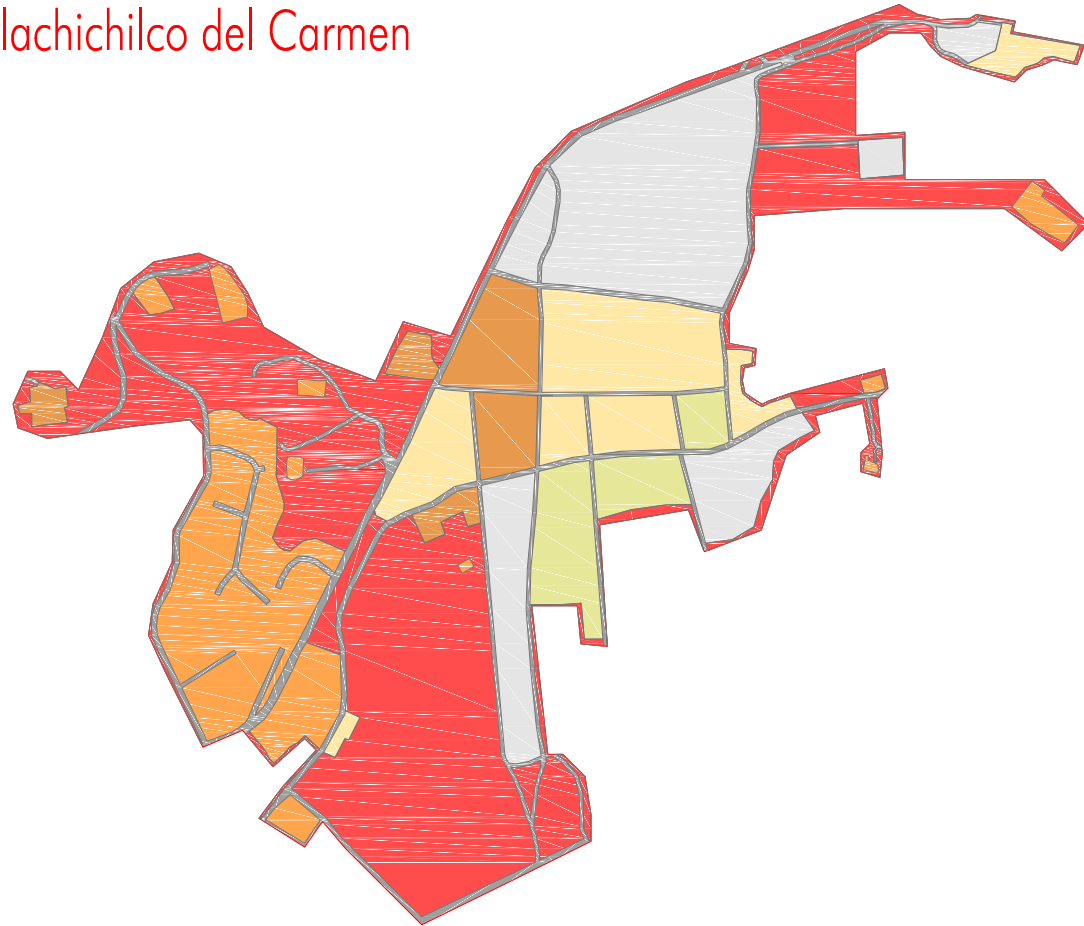
Coordinación:  
Arq. Gabriel Perez Perez  
Equipo:  
Arq. Fco. Javier Alvarez Ramirez  
Arq. Ismael Martinez Morua




H. AYUNTAMIENTO DE  
PONCITLAN  
2012-2015  
GOBIERNO DEL ESTADO DE JALISCO



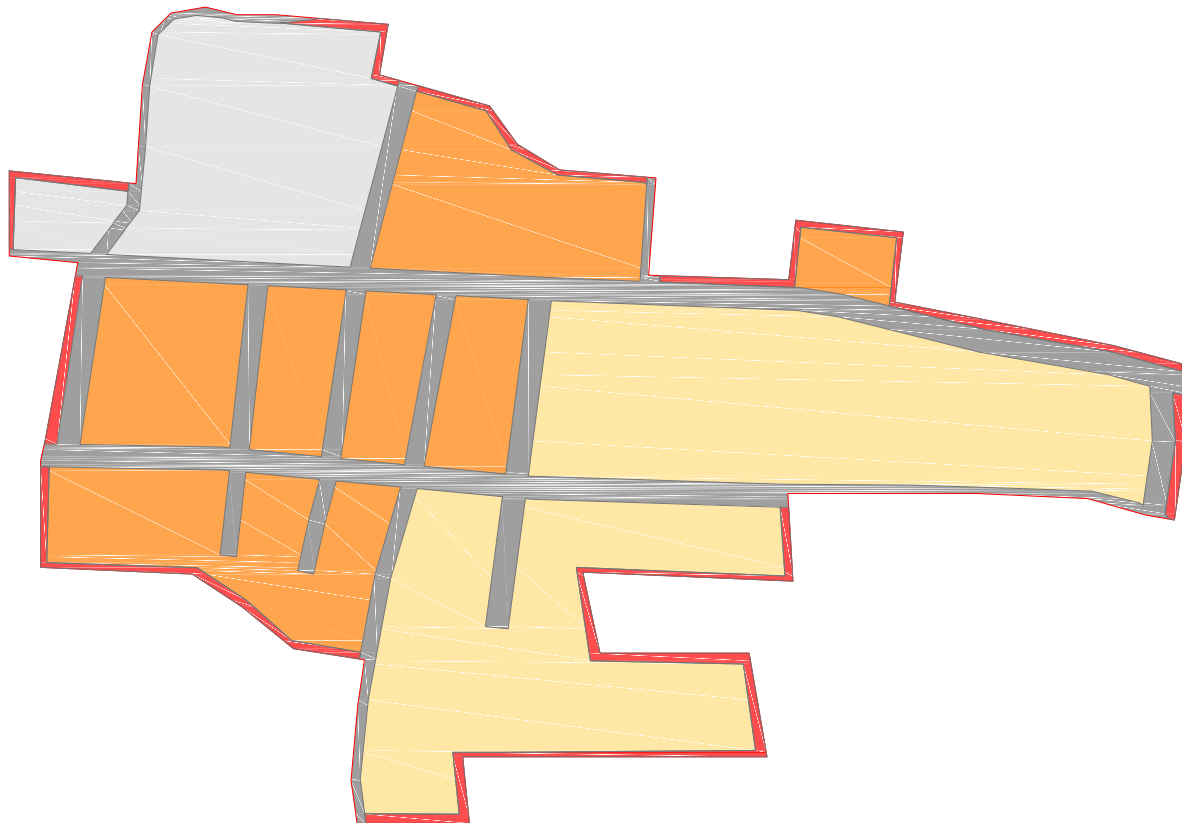
# Tlachichilco del Carmen



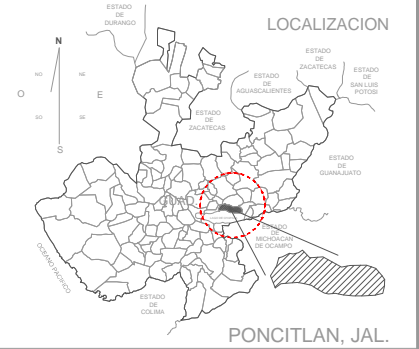
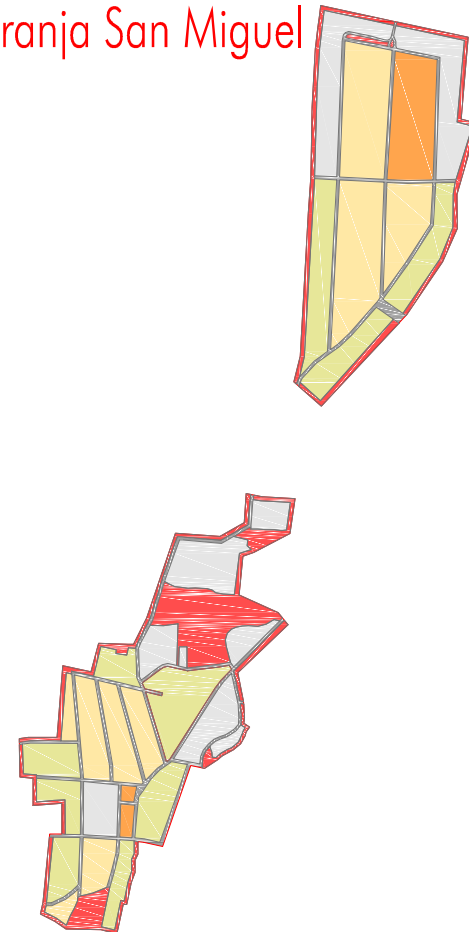
# Agua Caliente



# Ojo de Agua



# San Sebastian / Granja San Miguel










## PROGRAMA MUNICIPAL DE DESARROLLO URBANO

MUNICIPIO DE PONCITLAN, JAL.

### SIMBOLOGÍA

#### PORCENTAJE DE CONSOLIDACION EN AREAS URBANAS

-  80-100%
-  60-80%
-  40-60%
-  20-40%
-  0-20%
-  Áreas agrícolas interurbanas
-  Vialidades y Zona Federal

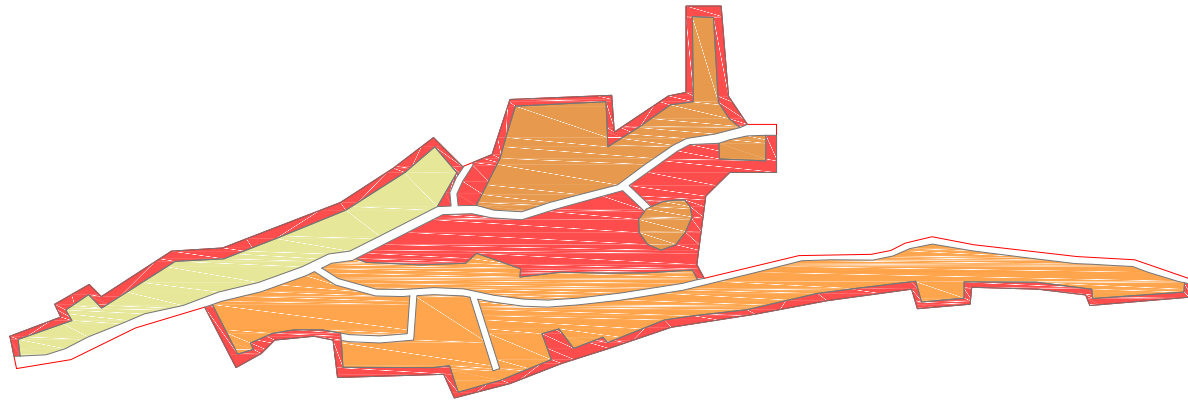
PLANO:	NUM:
CONSOLIDACION EN AREAS URBANAS	D4a-3
	FEBRERO 2015

SIN ESCALA

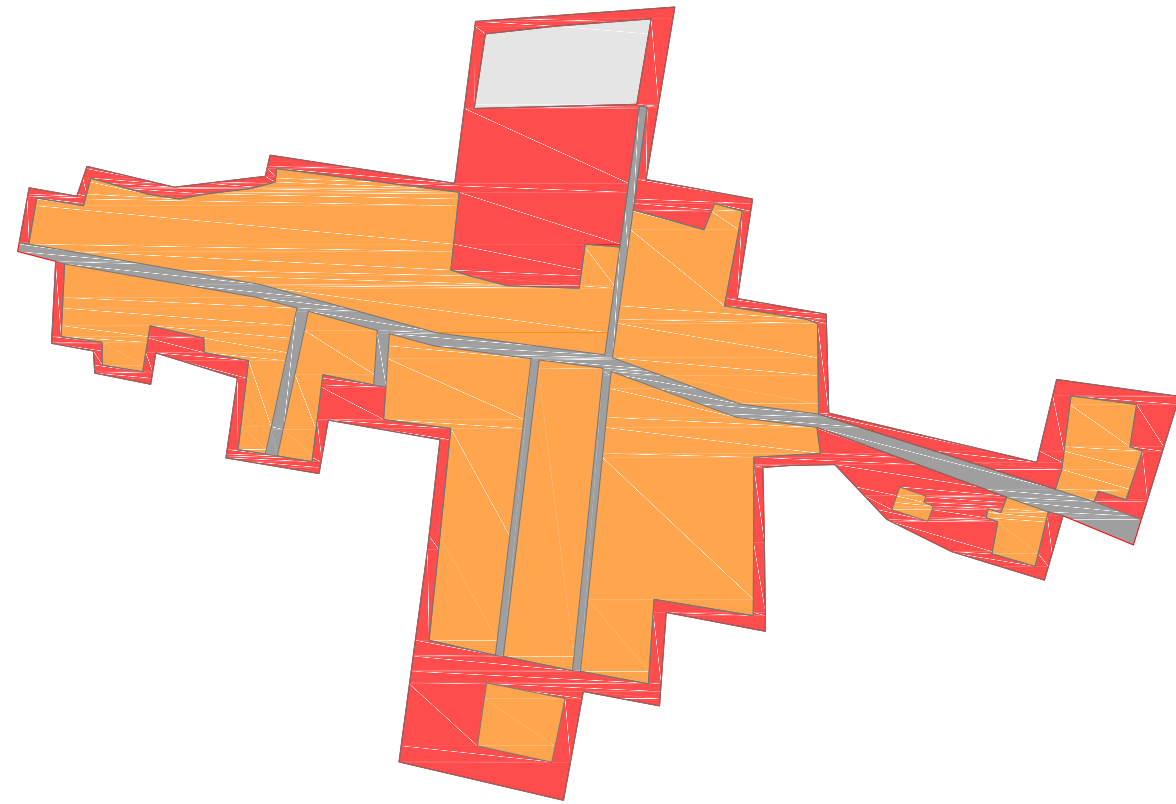
Elaboro:	Coordinación:
<b>UTS</b> Arquitectura Urbanismo & Territorio Sensible	Arq. Gabriel Perez Perez
	Equipo:
	Arq. Fco. Javier Alvarez Ramirez
	Arq. Ismael Martinez Morua



# La Zapotera



# San Jose Ornelas



## PROGRAMA MUNICIPAL DE DESARROLLO URBANO

MUNICIPIO DE PONCITLAN, JAL.

### SIMBOLOGÍA

#### PORCENTAJE DE CONSOLIDACION EN AREAS URBANAS

- 80-100%
- 60-80%
- 40-60%
- 20-40%
- 0-20%
- Áreas agrícolas interurbanas
- Vialidades y Zona Federal

PLANO:	NUM:
CONSOLIDACION EN AREAS URBANAS	D4a-4
	FEBRERO 2015

SIN ESCALA

Elaboro:	Coordinación:
<b>UTS</b> Arquitectura Urbanismo & Territorio Sensible	Arq. Gabriel Perez Perez
	Equipo:
	Arq. Fco. Javier Alvarez Ramirez
	Arq. Ismael Martinez Morua



# PROGRAMA MUNICIPAL DE DESARROLLO URBANO

MUNICIPIO DE PONCITLAN, JAL.

## SIMBOLOGÍA

LÍMITES		ÁREAS URBANAS	
	LÍMITE DEL ÁREA DE ESTUDIO		CASERIO DISPERSO
	LÍMITE DEL ÁREA DE APLICACIÓN		TRAZA URBANA
	UNIDAD TERRITORIAL		
	LÍMITE MUNICIPAL		

### A1 VIALIDADES PRINCIPALES

	CARRETERA FEDERAL
	CARRETERA MUNICIPAL 2 CARRILES
	CAMINO DE TIERRA
	ACCIDOS
	PUNTOS DE CONFLICTO VIAL

### A3 TRANSPORTE TERRESTRE Y MARÍTIMO

	LÍNEA FERROCARRIL
	RUTA 1 - GUADAJARA - LA BARRA
	RUTA 2 - PONCITLAN - CUITZEO
	RUTA 3 - PONCITLAN - MEZCALA
	RUTA 4 - PONCITLAN - GUADAJARA
	RUTA 5 - CUITZEO - OCCOTLAN
	RUTA 6 - GUADAJARA - CHAPALA - MEZCALA
	MUELLES Y BARRAS AJUDADAS
	FERROCARRIL
	CENTRAL DE AUTOBUSES FORANEOS
	PISTA DE ATERRIZAJE

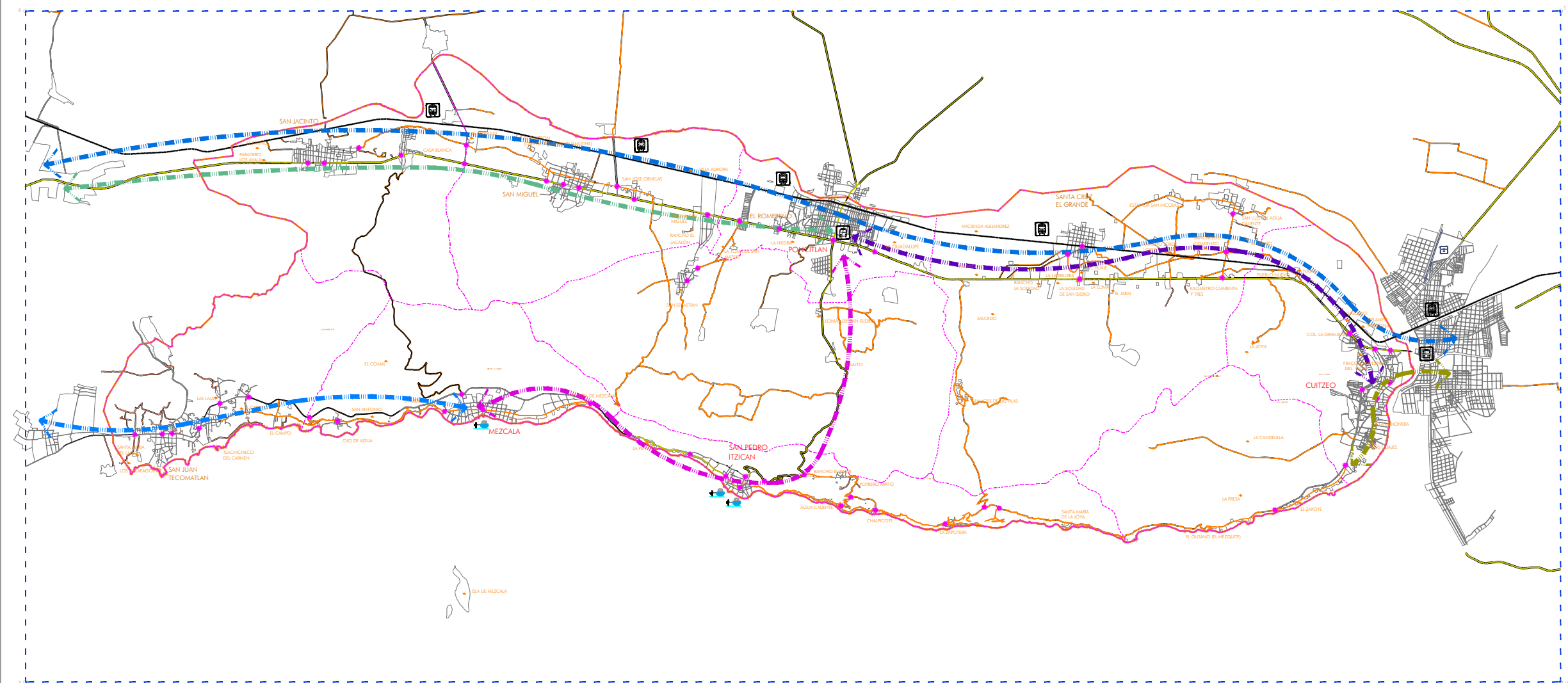
NOTE. EXISTEN RUTAS TAMBIEN DE PERSONAL

### A2 TERRACERIAS, BRECHAS

	TERRACERA, 2 CARRILES CON REVESTIMIENTO (tipo E)
	BRECHAS Y CAMINOS

### A4 INFRAESTRUCTURA CARRETERA


	PUNTE
	VADO



PLANO: **VIALIDAD Y TRANSPORTE**

NUM: **D5**

FEBRERO 2015



Elaboro: **UTS Arquitectura**  
Urbanismo & Territorio Sensible

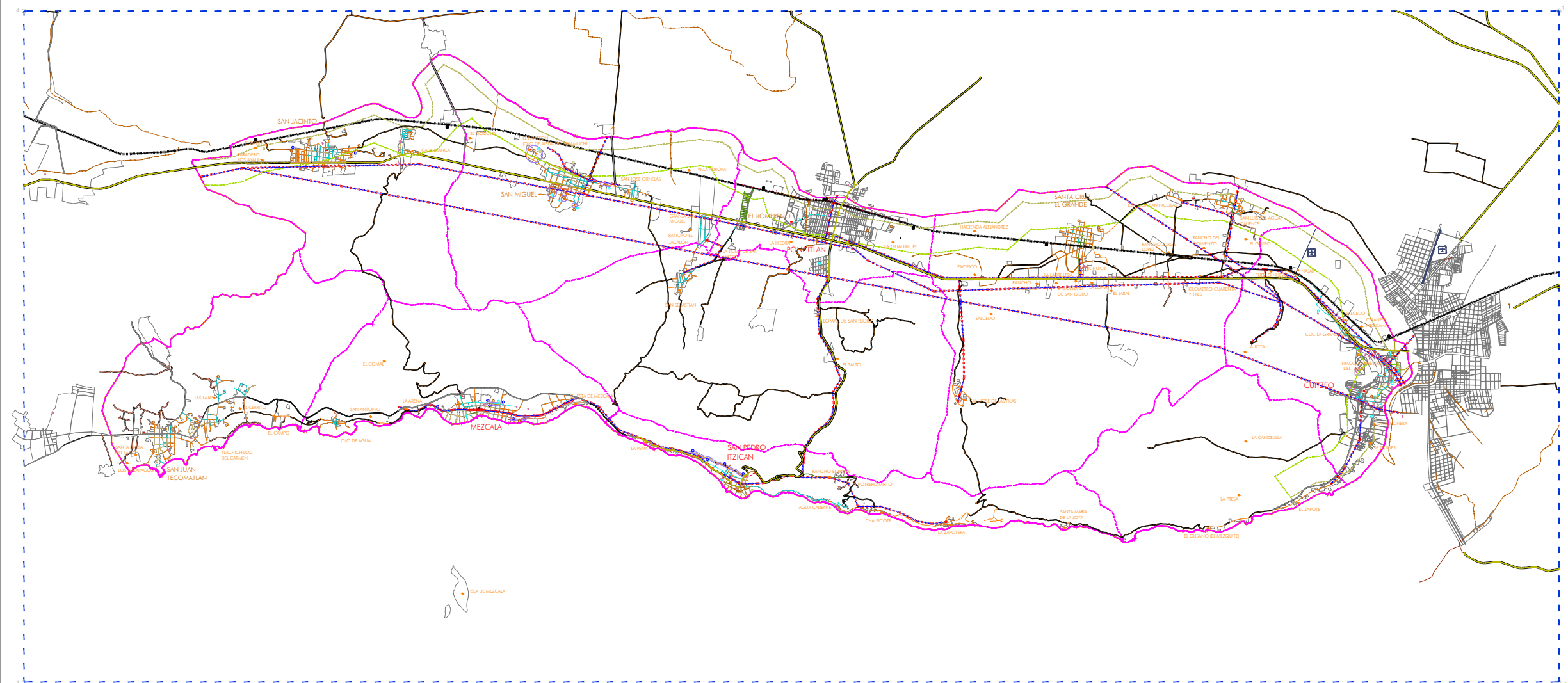
Coordinación: Arq. Gabriel Perez Perez  
Equipo: Arq. Fco. Javier Alvarez Ramirez  
Arq. Ismael Martinez Morua





# PROGRAMA MUNICIPAL DE DESARROLLO URBANO

MUNICIPIO DE PONCITLAN, JAL.




## SIMBOLOGÍA

<b>LIMITES</b>	<b>ESTRUCTURA TERRITORIAL</b>
<ul style="list-style-type: none"> <li>Limite del área de estudio</li> <li>Limite del área de urbanización</li> <li>Unidad territorial</li> <li>Limite municipal</li> </ul>	<ul style="list-style-type: none"> <li>Calletera Federal</li> <li>Calletera Municipal y Carretera</li> <li>Tramitadora y Carretera con Restricción de Uso</li> <li>Recreo y Caminos</li> <li>Cambio de Tierra</li> <li>Área Preservada</li> </ul>
<b>ÁREAS URBANAS</b>	<b>INSTALACIONES ESPECIALES</b>
<ul style="list-style-type: none"> <li>Cuadro de Obras</li> <li>Traza Urbana</li> </ul>	<ul style="list-style-type: none"> <li>Banco</li> <li>Cementerio</li> </ul>
<b>AGUA POTABLE</b>	<b>COMUNICACIONES</b>
<ul style="list-style-type: none"> <li>Área de Agua</li> <li>Canal de Riego Subterráneo</li> <li>Canal de Riego a Cielo Abierto</li> <li>Bomba y Red de Agua</li> <li>Pozo Propio en Servicio</li> <li>Pozo Propio fuera de Servicio</li> <li>Área sin Servicio</li> </ul>	<ul style="list-style-type: none"> <li>Teléfono</li> <li>Fibra Óptica</li> <li>Antena de Telecomunicaciones</li> <li>Hidro</li> <li>Aluzo</li> </ul>
<b>ELECTRICIDAD</b>	<b>PAVIMENTOS</b>
<ul style="list-style-type: none"> <li>Área Eléctrica a Tensión</li> <li>Área Eléctrica Subterránea</li> <li>Restricción Área Eléctrica</li> <li>Área Pública sin Alumbrado</li> <li>Estación Eléctrica</li> <li>Área sin Servicio</li> <li>Torreón sin Uso</li> <li>Torreón sin Uso</li> </ul>	<ul style="list-style-type: none"> <li>Asfalto</li> <li>Concreto Estándar</li> <li>Tramitadora</li> <li>Asfáltico</li> <li>Asfáltico Ecológico</li> </ul>
<b>DRENAJE</b>	<b>ESTADO</b>
<ul style="list-style-type: none"> <li>Área de Drenaje</li> <li>Canal de Drenaje</li> <li>Colector Agua Residuales</li> <li>Planta de Tratamiento</li> <li>Cargando de Bombeo</li> <li>Área sin Servicio</li> </ul>	<ul style="list-style-type: none"> <li>Estado</li> <li>Bueno</li> <li>Regular</li> <li>Malo</li> </ul>
	<b>TRANSPORTE</b>
	<ul style="list-style-type: none"> <li>Parqueadero</li> <li>Central de Autorres Puestos</li> <li>Red de Atribución</li> </ul>
	<b>RIESGO</b>
	<ul style="list-style-type: none"> <li>Pozo de Contaminación Ambiental</li> <li>Zona de Riesgo, Exposición a Nivel Moderado</li> <li>Zona de Riesgo, Exposición a Nivel Moderado</li> <li>Zona de Riesgo, Exposición a Nivel Moderado</li> </ul>

PLANO: **INFRAESTRUCTURA** **D6**

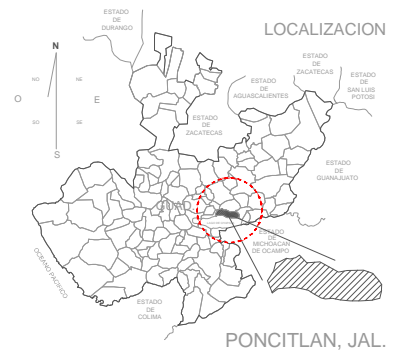
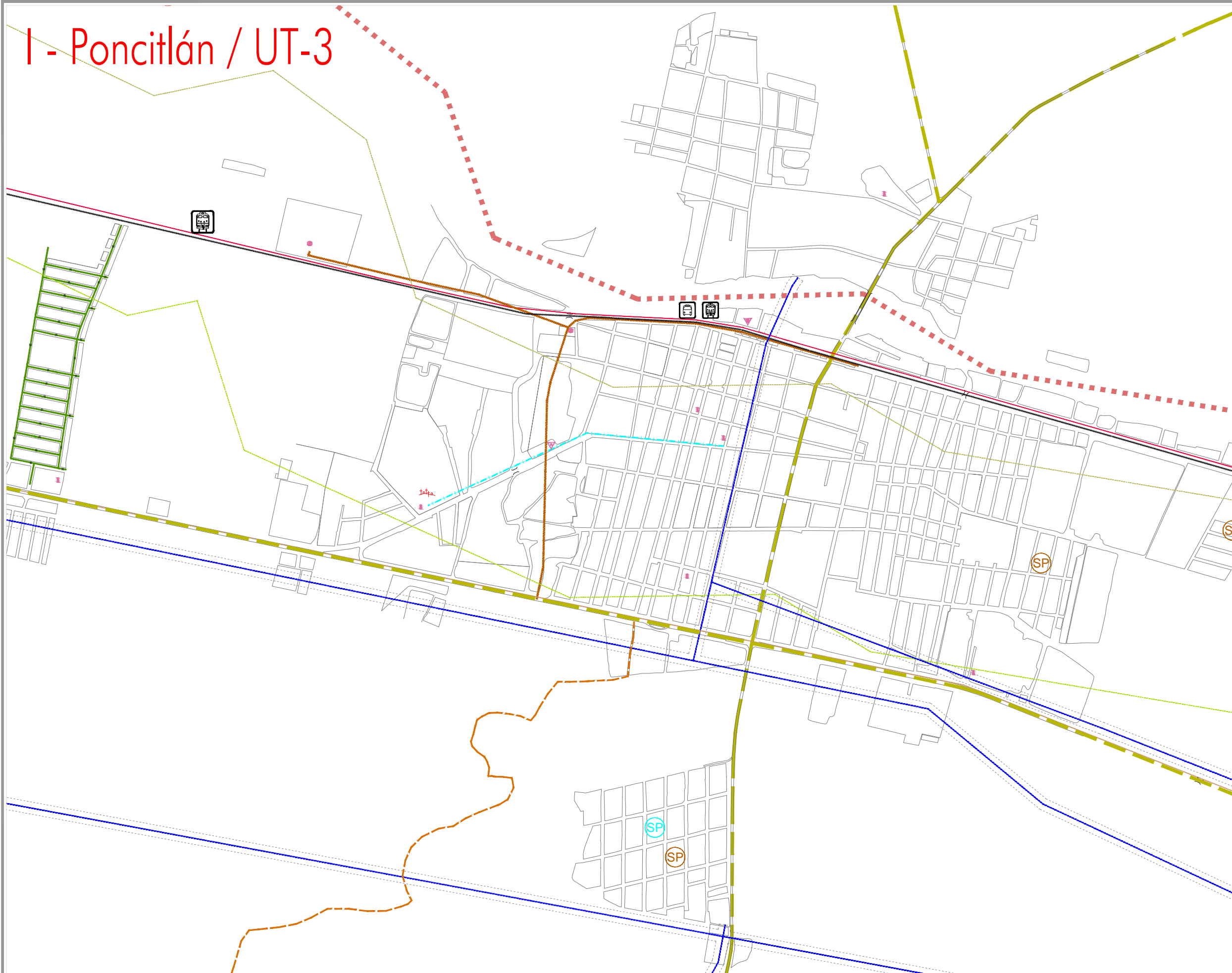
FEBRERO 2015



Elaboro: **UTS Arquitectura**  
Urbanismo & Territorio Sensible

Coordinación: Arq. Gabriel Perez Perez  
Equipo: Arq. Fco. Javier Alvarez Ramirez  
Arq. Ismael Martinez Morua

# I - Poncitlán / UT-3



## PROGRAMA MUNICIPAL DE DESARROLLO URBANO

MUNICIPIO DE PONCITLAN, JAL.

### SIMBOLOGÍA

<b>LIMITES</b>	<b>ESTRUCTURA TERRITORIAL</b>
<ul style="list-style-type: none"> <li>Límite del área de estudio</li> <li>Límite del área de ubicación</li> <li>Unidad territorial</li> <li>Límite municipal</li> <li>Límite del área urbana actual</li> </ul>	<ul style="list-style-type: none"> <li>Calletera normal</li> <li>Calletera municipal 2 carriles</li> <li>Trombada y calles con estacionamiento</li> <li>Rechón y caminos</li> <li>Carrizo de tierra</li> <li>Línea pericarbina</li> </ul>
<b>ÁREAS LIBRES</b>	<b>INSTALACIONES ESPECIALES</b>
<ul style="list-style-type: none"> <li>Cuadro urbano</li> <li>Traza urbana</li> </ul>	<ul style="list-style-type: none"> <li>Baño</li> <li>Cementerio</li> </ul>
<b>AGUA POTABLE</b>	<b>COMUNICACIONES</b>
<ul style="list-style-type: none"> <li>Área de agua</li> <li>Canal de riego subterráneo</li> <li>Canal de riego a cielo abierto</li> <li>Bomba y tubería de agua</li> <li>Pozo profundo en servicio</li> <li>Pozo profundo fuera de servicio</li> <li>Área de servicio</li> </ul>	<ul style="list-style-type: none"> <li>Teléfono</li> <li>Fibra óptica</li> <li>Antena de telecomunicaciones</li> <li>Hidro</li> <li>Playa</li> </ul>
<b>ELECTRICIDAD</b>	<b>PAVIMENTOS</b>
<ul style="list-style-type: none"> <li>Línea eléctrica alta tensión</li> <li>Línea eléctrica subterránea</li> <li>Restricción línea eléctrica</li> <li>Una pública sin alumbrado</li> <li>Estación eléctrica</li> <li>Área de servicio</li> <li>Torreón en uso</li> <li>Torreón de servicio</li> </ul>	<ul style="list-style-type: none"> <li>Asfalto</li> <li>Concreto estandarizado</li> <li>Trombada</li> <li>Asfalto</li> <li>Asfalto ecológico</li> </ul>
<b>DRENAJE</b>	<b>ESTADO</b>
<ul style="list-style-type: none"> <li>Línea de drenaje</li> <li>Canal de drenaje</li> <li>Colector aguas residuales</li> <li>Planta de tratamiento</li> <li>Carcamo de bombeo</li> <li>Área de servicio</li> </ul>	<ul style="list-style-type: none"> <li>Suelo regular</li> <li>Suelo irregular</li> <li>Suelo</li> </ul>
	<b>TRANSPORTE</b>
	<ul style="list-style-type: none"> <li>Pericarbina</li> <li>Central de autobuses urbanos</li> <li>Red de autobuses</li> </ul>
	<b>RIESGO</b>
	<ul style="list-style-type: none"> <li>Pozo de contaminación ambiental</li> <li>Zona de riesgo, exposición al río modernizada</li> <li>Zona de riesgo, exposición al río modernizada</li> <li>Zona</li> </ul>

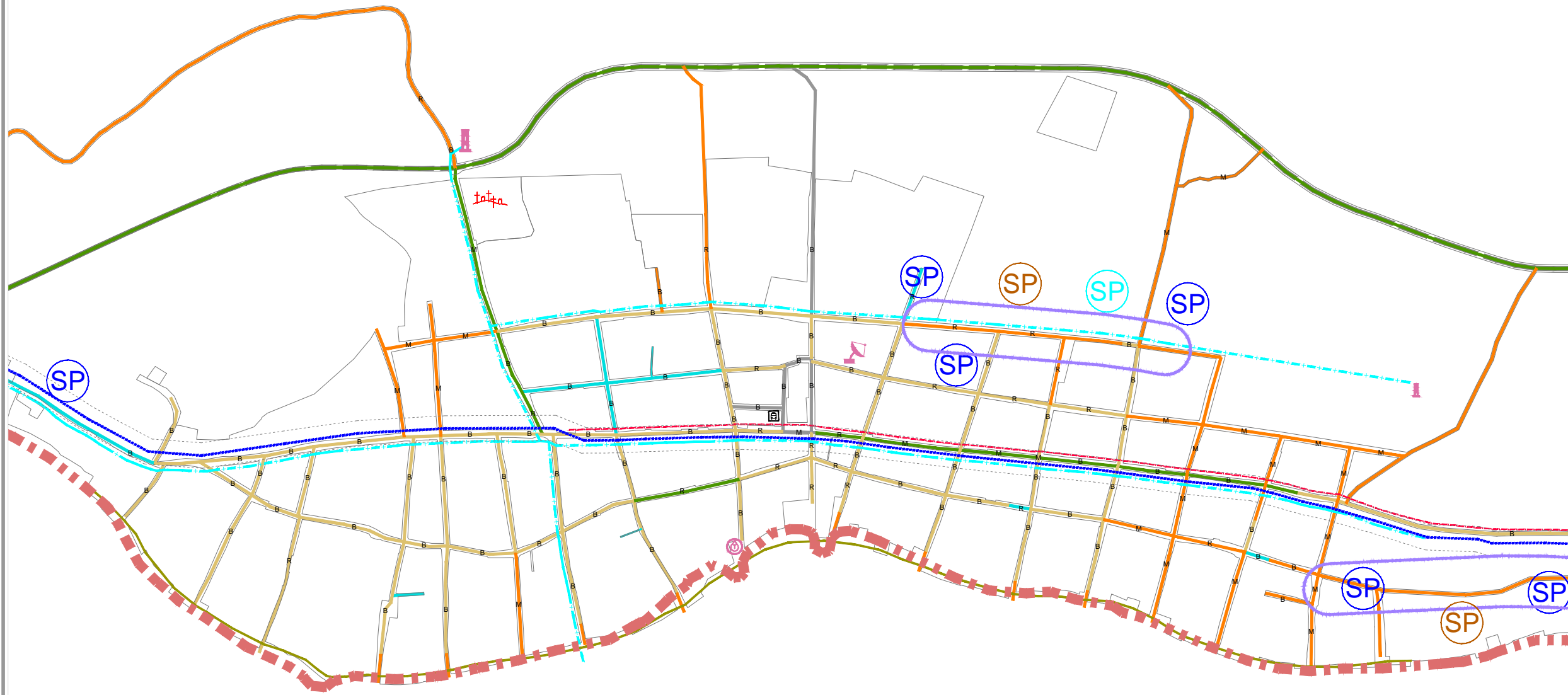
PLANO: INFRAESTRUCTURA  
 NUM: D6-1  
 FEBRERO 2015



Elaboro: **UTS** Arquitectura  
 Urbanismo & Territorio Sensible  
 Coordinación: Arq. Gabriel Perez Perez  
 Equipo: Arq. Fco. Javier Alvarez Ramirez, Arq. Ismael Martinez Morua



# II - Mezcala / UT-9

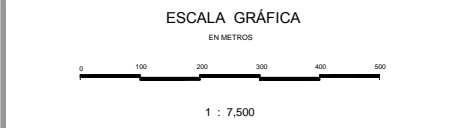


PROGRAMA MUNICIPAL DE DESARROLLO URBANO  
MUNICIPIO DE PONCITLAN, JAL.

**SIMBOLOGÍA**

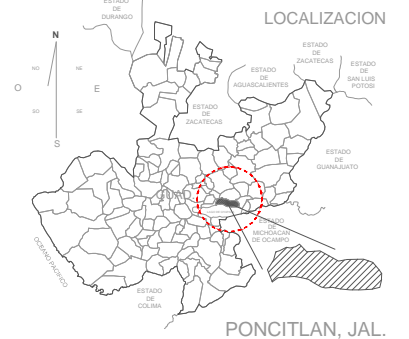
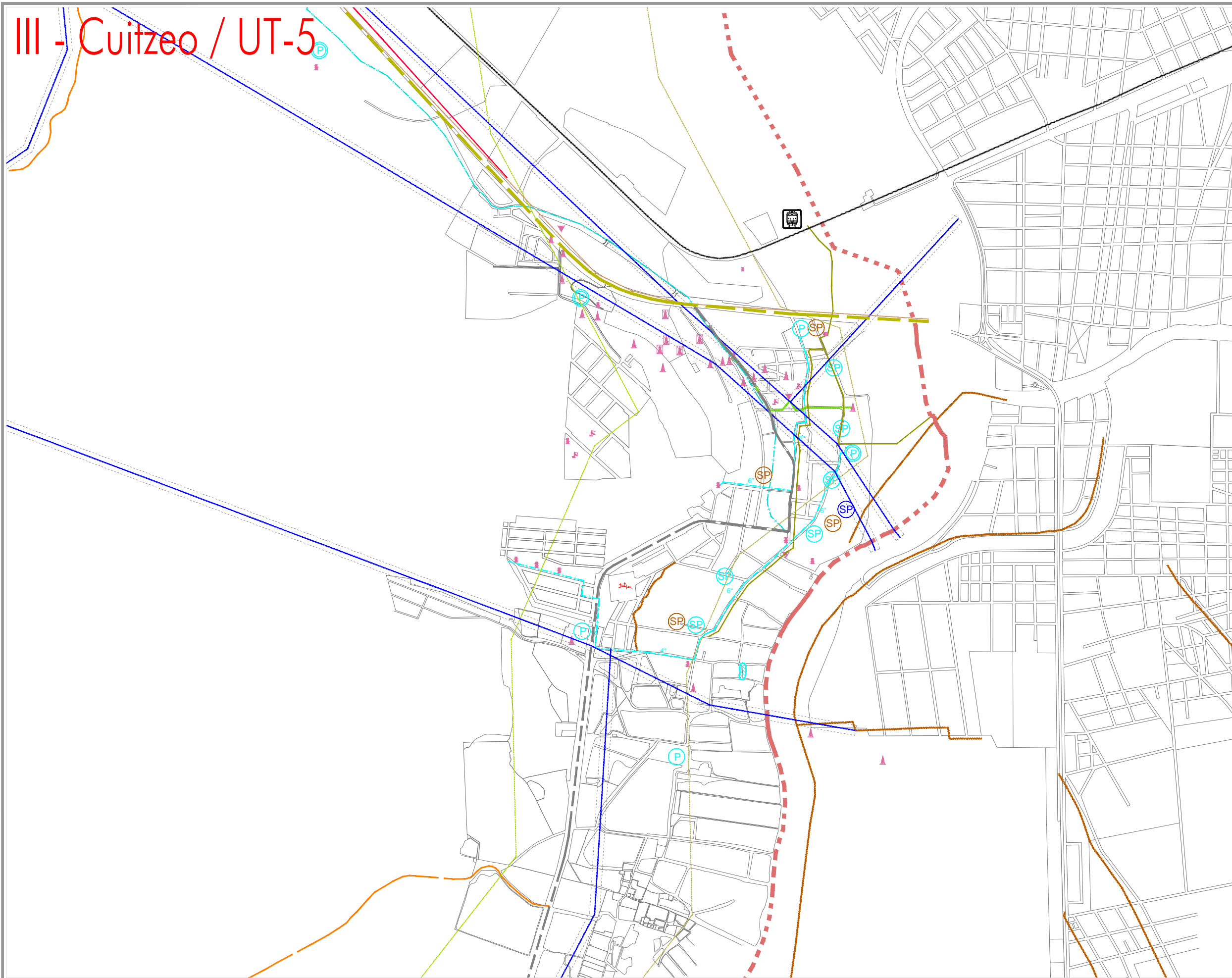
<b>LIMITES</b>	<b>ESTRUCTURA TERRITORIAL</b>
<ul style="list-style-type: none"> <li>Limite del área de estudio</li> <li>Limite del área de indagación</li> <li>Unidad territorial</li> <li>Limite municipal</li> <li>Limite del área urbana actual</li> </ul>	<ul style="list-style-type: none"> <li>Calle pública</li> <li>Calle municipal y calle</li> <li>Calle pública y calle con estacionamiento</li> <li>Arroyo y cañón</li> <li>Camino de tierra</li> <li>Línea ferroviaria</li> </ul>
<b>ÁREAS LIBERAS</b>	<b>INSTALACIONES ESPECIALES</b>
<ul style="list-style-type: none"> <li>Cuadro urbano</li> <li>Traza urbana</li> </ul>	<ul style="list-style-type: none"> <li>Baño</li> <li>Cementerio</li> </ul>
<b>AGUA POTABLE</b>	<b>COMUNICACIONES</b>
<ul style="list-style-type: none"> <li>Área de agua</li> <li>Canal de riego subterráneo</li> <li>Canal de riego a cielo abierto</li> <li>Bomba y tubería de agua</li> <li>Pozo profundo en servicio</li> <li>Pozo profundo fuera de servicio</li> <li>Área de servicio</li> </ul>	<ul style="list-style-type: none"> <li>Teléfono</li> <li>Fibra óptica</li> <li>Antena de telecomunicaciones</li> <li>Hidro</li> <li>Pluvio</li> </ul>
<b>ELECTRICIDAD</b>	<b>PAVIMENTOS</b>
<ul style="list-style-type: none"> <li>Línea eléctrica alta tensión</li> <li>Línea eléctrica subterránea</li> <li>Restricción línea eléctrica</li> <li>Vías públicas sin alumbrado</li> <li>Estación eléctrica</li> <li>Área de servicio</li> <li>Torreola en uso</li> <li>Torreola sin uso</li> </ul>	<ul style="list-style-type: none"> <li>Asfalto</li> <li>Concreto estandarizado</li> <li>Trociscal</li> <li>Asfáltico</li> <li>Superpavimento ecológico</li> </ul>
<b>DRENAJE</b>	<b>ESTADO</b>
<ul style="list-style-type: none"> <li>Línea de drenaje</li> <li>Canal de drenaje</li> <li>Colector aguas residuales</li> <li>Planta de tratamiento</li> <li>Canchales de bombeo</li> <li>Área de servicio</li> </ul>	<ul style="list-style-type: none"> <li>Blanco</li> <li>Regular</li> <li>Blanco</li> </ul>
	<b>TRANSPORTE</b>
	<ul style="list-style-type: none"> <li>Paseo</li> <li>Central de autobuses urbanos</li> <li>Parada de autobús</li> </ul>
	<b>RESERVO</b>
	<ul style="list-style-type: none"> <li>Pozo de conservación ambiental</li> <li>Zona de riesgo, disposición al río moderna</li> <li>Zona de riesgo, disposición al río moderna</li> <li>Zona de riesgo, disposición al río moderna</li> </ul>

PLANO: INFRAESTRUCTURA  
 NUM: D6-2  
 FEBRERO 2015



Elaboro: **UTS Arquitectura**  
 Urbanismo & Territorio Sensible  
 Coordinación: Arq. Gabriel Perez Perez  
 Equipo: Arq. Fco. Javier Alvarez Ramirez, Arq. Ismael Martinez Morua

# III - Cuitzeo / UT-5



PROGRAMA MUNICIPAL DE DESARROLLO URBANO  
MUNICIPIO DE PONCITLAN, JAL.

**SIMBOLOGÍA**

<b>LIMITES</b>	<b>ESTRUCTURA TERRITORIAL</b>
<ul style="list-style-type: none"> <li>Limite del área de estudio</li> <li>Limite del área de ubicación</li> <li>Unidad territorial</li> <li>Limite municipal</li> <li>Limite del área urbana actual</li> </ul>	<ul style="list-style-type: none"> <li>Calletera moderna</li> <li>Calletera antigua 2 carriles</li> <li>Tramitadora y carriles con estacionamiento</li> <li>Rechinos y carriles</li> <li>Carrilero de tierra</li> <li>Línea ferroviaria</li> </ul>
<b>ÁREAS LIBERAS</b>	<b>INSTALACIONES ESPECIALES</b>
<ul style="list-style-type: none"> <li>Cuadro urbano</li> <li>Traza urbana</li> </ul>	<ul style="list-style-type: none"> <li>Baño</li> <li>Colegio</li> </ul>
<b>AGUA POTABLE</b>	<b>COMUNICACIONES</b>
<ul style="list-style-type: none"> <li>Línea de agua</li> <li>Canal de riego subterráneo</li> <li>Canal de riego a cielo abierto</li> <li>Bomba y tubería de agua</li> <li>Pozo profundo fuera de servicio</li> <li>Área sin servicio</li> </ul>	<ul style="list-style-type: none"> <li>Teléfono</li> <li>Fibra óptica</li> <li>Antena de telecomunicaciones</li> <li>Hidro</li> <li>Pluvio</li> </ul>
<b>ELECTRICIDAD</b>	<b>PAVIMENTOS</b>
<ul style="list-style-type: none"> <li>Línea eléctrica alta tensión</li> <li>Línea eléctrica subterránea</li> <li>Restricción línea eléctrica</li> <li>Vías públicas sin alumbrado</li> <li>Estación eléctrica</li> <li>Área sin servicio</li> <li>Torreolca en uso</li> <li>Torreolca sin uso</li> </ul>	<ul style="list-style-type: none"> <li>Asfalto</li> <li>Concreto estandarizado</li> <li>Tartracosa</li> <li>Superpavimento</li> <li>Superpavimento ecológico</li> </ul>
<b>DRENAJE</b>	<b>ESTADO</b>
<ul style="list-style-type: none"> <li>Línea de drenaje</li> <li>Canal de drenaje</li> <li>Colector aguas residuales</li> <li>Planta de tratamiento</li> <li>Callejero de bombeo</li> <li>Área sin servicio</li> </ul>	<ul style="list-style-type: none"> <li>Suelo regular</li> <li>Suelo irregular</li> </ul>
	<b>TRANSPORTE</b>
	<ul style="list-style-type: none"> <li>Paseo</li> <li>Central de autobuses urbanos</li> <li>Parada de autobús</li> </ul>
	<b>RIESGO</b>
	<ul style="list-style-type: none"> <li>Pozo de contaminación ambiental</li> <li>Zona de riesgo, exposición al río moderada</li> <li>Zona de riesgo, exposición al río moderada</li> <li>Zona de riesgo, exposición al río moderada</li> </ul>

PLANO: **INFRAESTRUCTURA** NUM: **D6-3**  
FEBRERO 2015

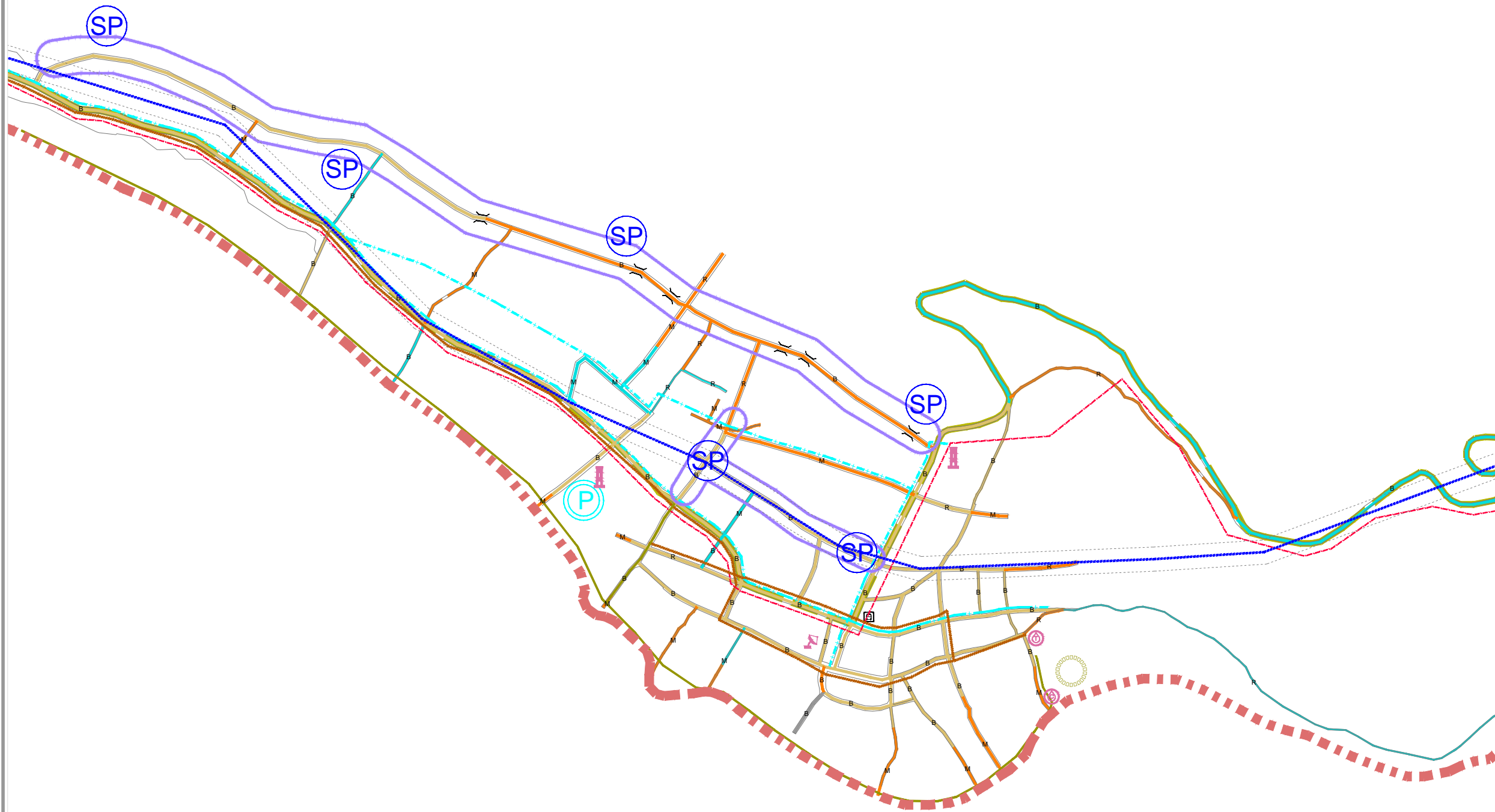


Elaboro: **UTS Arquitectura**  
Urbanismo & Territorio Sensible

Coordinación: Arq. Gabriel Perez Perez  
Equipo: Arq. Fco. Javier Alvarez Ramirez  
Arq. Ismael Martinez Morua



# IV - San Pedro Itzican / UT-07



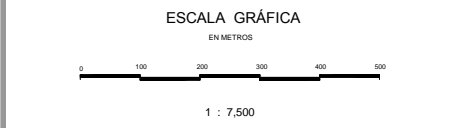
## PROGRAMA MUNICIPAL DE DESARROLLO URBANO

MUNICIPIO DE PONCITLAN, JAL.

### SIMBOLOGÍA

<b>LIMITES</b>	<b>ESTRUCTURA TERRITORIAL</b>
<ul style="list-style-type: none"> <li>Limite del área de estudio</li> <li>Limite del área de adjudicación</li> <li>Unidad territorial</li> <li>Limite municipal</li> <li>Limite del área urbana actual</li> </ul>	<ul style="list-style-type: none"> <li>Calletera moderna</li> <li>Calletera municipal 2 carriles</li> <li>Tramocera y calles con pavimento rígido</li> <li>Breches y caminos</li> <li>Carrizo de tierra</li> <li>Línea ferroviaria</li> </ul>
<b>ÁREAS LIBERABLES</b>	<b>INSTALACIONES ESPECIALES</b>
<ul style="list-style-type: none"> <li>Cuadró urbano</li> <li>Traza urbana</li> </ul>	<ul style="list-style-type: none"> <li>Baño</li> <li>Cementerio</li> </ul>
<b>AGUA POTABLE</b>	<b>COMUNICACIONES</b>
<ul style="list-style-type: none"> <li>Área de agua</li> <li>Canal de riego subterráneo</li> <li>Canal de riego a cielo abierto</li> <li>Bomba y tubería de agua</li> <li>Pozo profundo fuera de servicio</li> <li>Área sin servicio</li> </ul>	<ul style="list-style-type: none"> <li>Teléfono</li> <li>Fibra óptica</li> <li>Antena de telecomunicaciones</li> <li>Hidro</li> <li>Pluvio</li> </ul>
<b>ELECTRICIDAD</b>	<b>PAVIMENTOS</b>
<ul style="list-style-type: none"> <li>Línea eléctrica alta tensión</li> <li>Línea eléctrica subterránea</li> <li>Restricción línea eléctrica</li> <li>Vías públicas sin alumbrado</li> <li>Estación eléctrica</li> <li>Área sin servicio</li> <li>Torreón en uso</li> <li>Torreón sin uso</li> </ul>	<ul style="list-style-type: none"> <li>Asfalto</li> <li>Concreto estriado</li> <li>Tramocera</li> <li>Superpavimento</li> <li>Superpavimento ecológico</li> </ul>
<b>DRENAJE</b>	<b>ESTADO</b>
<ul style="list-style-type: none"> <li>Área de drenaje</li> <li>Canal de drenaje</li> <li>Colector aguas residuales</li> <li>Planta de tratamiento</li> <li>Canchales de bombeo</li> <li>Área sin servicio</li> </ul>	<ul style="list-style-type: none"> <li>Suelo regular</li> <li>Suelo irregular</li> </ul>
	<b>TRANSPORTE</b>
	<ul style="list-style-type: none"> <li>Pericarril</li> <li>Central de autobuses urbanos</li> <li>Red de autobuses</li> </ul>
	<b>RIESGO</b>
	<ul style="list-style-type: none"> <li>Pozo de contaminación ambiental</li> <li>Zona de riesgo, exposición al río moderada</li> <li>Zona de riesgo, exposición al río moderada</li> <li>Zona de riesgo, exposición al río moderada</li> </ul>

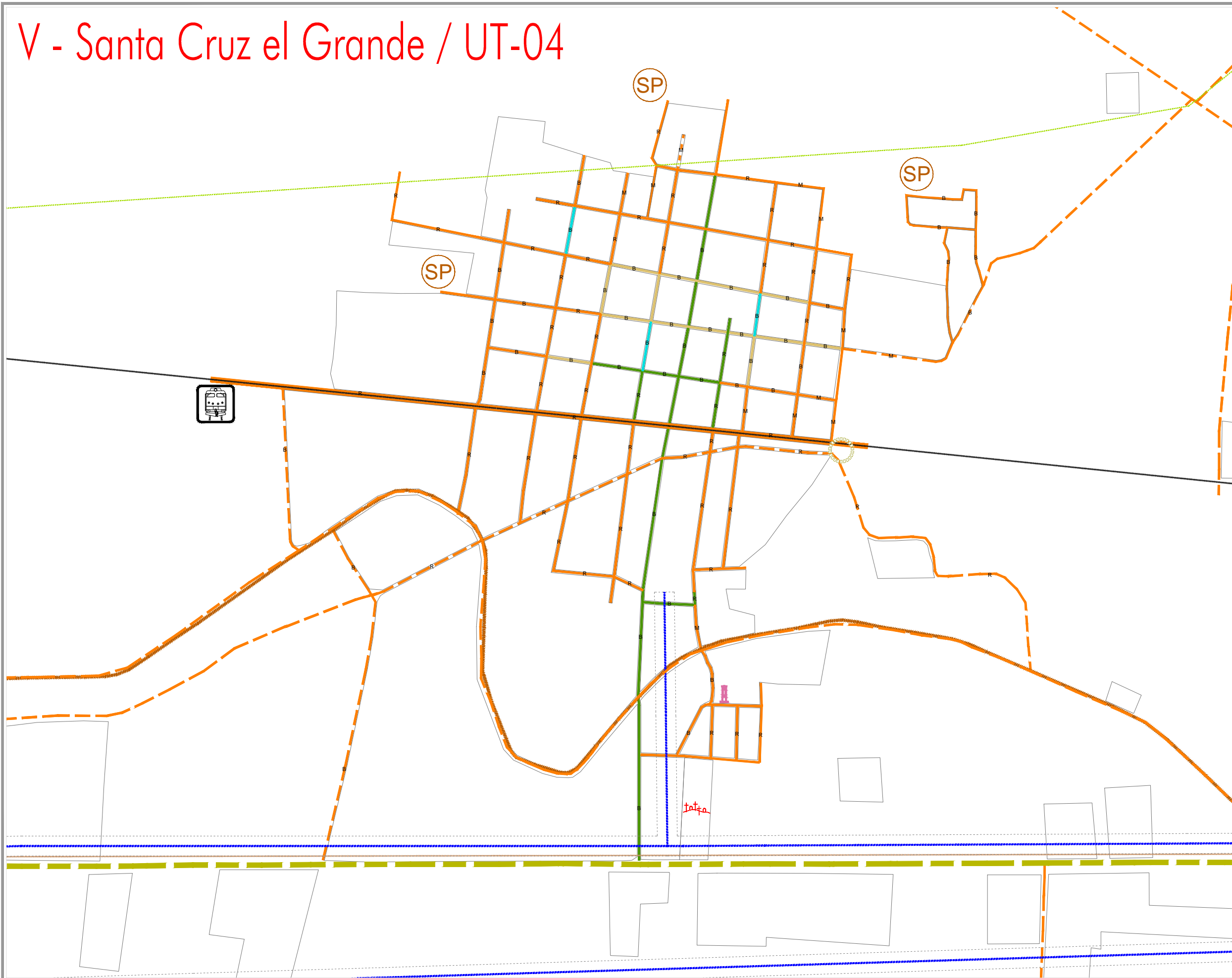
PLANO: **INFRAESTRUCTURA** NUM: **D6-4**  
 FEBRERO 2015



Elaboro: **UTS Arquitectura**  
 Urbanismo & Territorio Sensible

Coordinación: Arq. Gabriel Perez Perez  
 Equipo: Arq. Fco. Javier Alvarez Ramirez  
 Arq. Ismael Martinez Morua

# V - Santa Cruz el Grande / UT-04



## PROGRAMA MUNICIPAL DE DESARROLLO URBANO

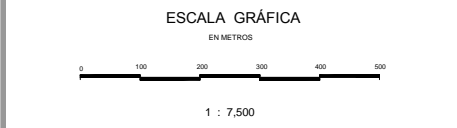
MUNICIPIO DE PONCITLAN, JAL.

### SIMBOLOGÍA

<b>LIMITES</b>	<b>ESTRUCTURA TERRITORIAL</b>
<ul style="list-style-type: none"> <li>Limite del área de estudio</li> <li>Limite del área de ubicación</li> <li>Unidad territorial</li> <li>Limite municipal</li> <li>Limite del área urbana actual</li> </ul>	<ul style="list-style-type: none"> <li>Calletera moderna</li> <li>Calletera moderna 2 carriles</li> <li>Tramitadora y calles con estacionamiento</li> <li>Rechinos y canchales</li> <li>Canchales de tierra</li> <li>Área por construir</li> </ul>
<b>ÁREAS LIBERAS</b>	<b>INSTALACIONES ESPECIALES</b>
<ul style="list-style-type: none"> <li>Casero disperso</li> <li>Tronca Urbana</li> </ul>	<ul style="list-style-type: none"> <li>Baño</li> <li>Cementerio</li> </ul>
<b>AGUA POTABLE</b>	<b>COMUNICACIONES</b>
<ul style="list-style-type: none"> <li>Área de agua</li> <li>Canal de riego subterráneo</li> <li>Canal de riego a cielo abierto</li> <li>Bomba y tubería de agua</li> <li>Pozo profundo fuera de servicio</li> <li>Área sin servicio</li> </ul>	<ul style="list-style-type: none"> <li>Teléfono</li> <li>Fibra óptica</li> <li>Antena de telecomunicaciones</li> <li>Hidro</li> <li>Pluvio</li> </ul>
<b>ELECTRICIDAD</b>	<b>PAVIMENTOS</b>
<ul style="list-style-type: none"> <li>Línea eléctrica alta tensión</li> <li>Línea eléctrica subterránea</li> <li>Restricción línea eléctrica</li> <li>Línea pública sin alumbrado</li> <li>Estación eléctrica</li> <li>Área sin servicio</li> <li>Torre eléctrica en uso</li> <li>Torre eléctrica sin uso</li> </ul>	<ul style="list-style-type: none"> <li>Asfalto</li> <li>Concreto estandarizado</li> <li>Tramitadora</li> <li>Superpavimento</li> <li>Superpavimento ecológico</li> </ul>
<b>DRENAJE</b>	<b>ESTADO</b>
<ul style="list-style-type: none"> <li>Área de drenaje</li> <li>Canal de drenaje</li> <li>Colector aguas residuales</li> <li>Puerta de tratamiento</li> <li>Canchales de bombeo</li> <li>Área sin servicio</li> </ul>	<ul style="list-style-type: none"> <li>Suelo regular</li> <li>Suelo irregular</li> </ul>
	<b>TRANSPORTE</b>
	<ul style="list-style-type: none"> <li>Pericarril</li> <li>Central de autobuses urbanos</li> <li>Red de autobuses</li> </ul>
	<b>RIESGO</b>
	<ul style="list-style-type: none"> <li>Pozo de contaminación ambiental</li> <li>Zona de riesgo, disposición al río moderada</li> <li>Zona de riesgo, disposición al río moderada</li> <li>Zona de riesgo, disposición al río alta</li> </ul>

PLANO: **INFRAESTRUCTURA** NUM: **D6-5**

FEBRERO 2015

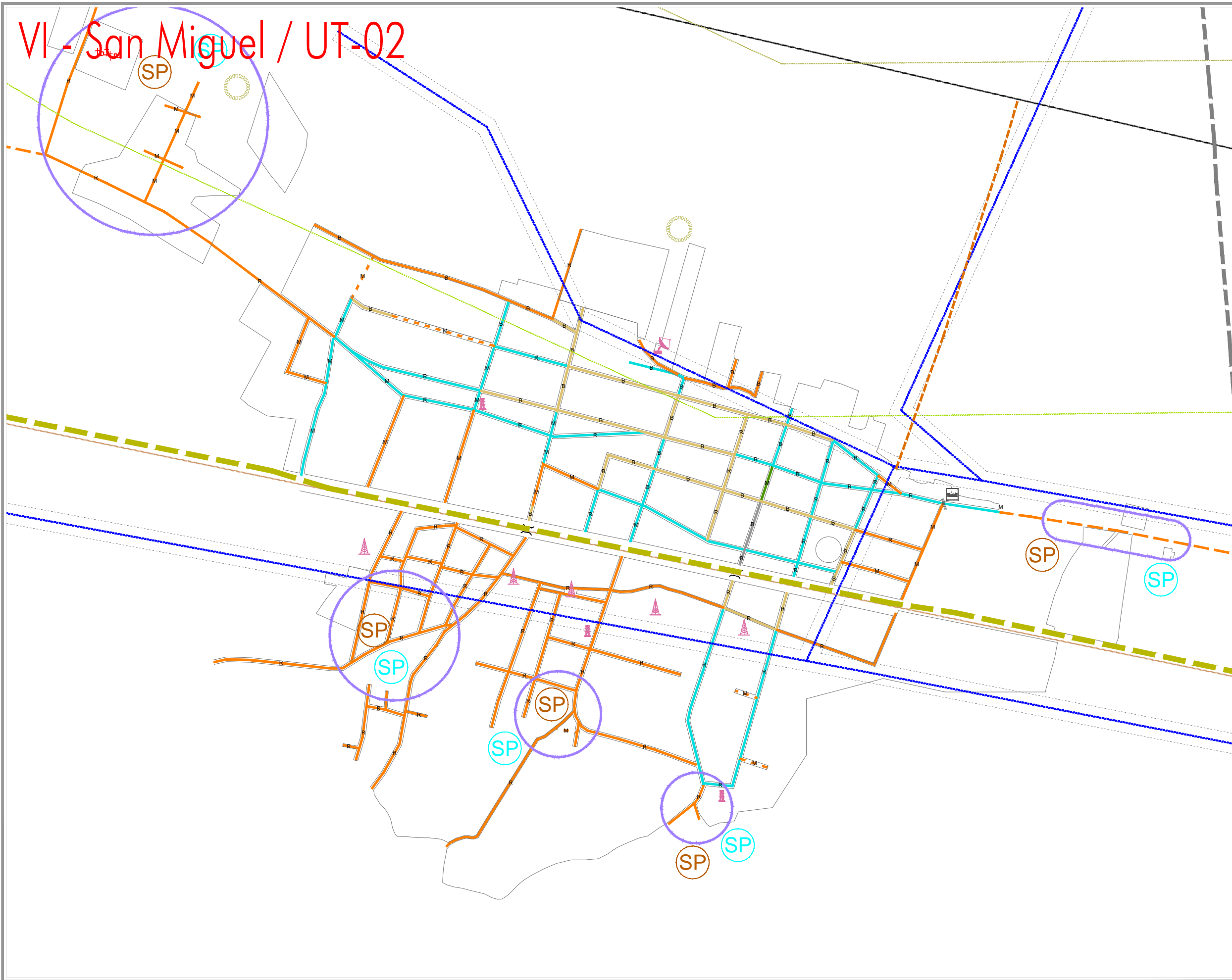


Elaboro: **UTS Arquitectura**  
Urbanismo & Territorio Sensible

Coordinación: Arq. Gabriel Perez Perez  
Equipo: Arq. Fco. Javier Alvarez Ramirez  
Arq. Ismael Martinez Morua



# VI - San Miguel / UT-02



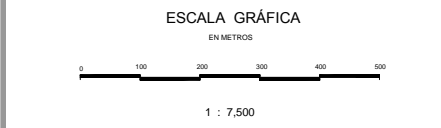
## PROGRAMA MUNICIPAL DE DESARROLLO URBANO

MUNICIPIO DE PONCITLAN, JAL.

### SIMBOLOGÍA

<b>LIMITES</b>	<b>ESTRUCTURA TERRITORIAL</b>
<ul style="list-style-type: none"> <li>Limite del área de estudio</li> <li>Limite del área de adjudicación</li> <li>Unidad territorial</li> <li>Limite municipal</li> <li>Limite del área urbana actual</li> </ul>	<ul style="list-style-type: none"> <li>Calletera moderna</li> <li>Calletera moderna 2 carriles</li> <li>Troncalina y calles con esquineros de esquina</li> <li>Rechazo y cambios</li> <li>Cambio de tierra</li> <li>Línea ferroviaria</li> </ul>
<b>ÁREAS LIBERAS</b>	<b>INSTALACIONES ESPECIALES</b>
<ul style="list-style-type: none"> <li>Casero disperso</li> <li>Troncalina</li> </ul>	<ul style="list-style-type: none"> <li>Baño</li> <li>Cementerio</li> </ul>
<b>AGUA POTABLE</b>	<b>COMUNICACIONES</b>
<ul style="list-style-type: none"> <li>Red de agua</li> <li>Canal de riego subterráneo</li> <li>Canal de riego a cielo abierto</li> <li>Bomba y tubería de agua</li> <li>Pozo profundo fuera de servicio</li> <li>Área sin servicio</li> </ul>	<ul style="list-style-type: none"> <li>Teléfono</li> <li>Fibra óptica</li> <li>Antena de telecomunicaciones</li> <li>Hidro</li> <li>Pluvio</li> </ul>
<b>ELECTRICIDAD</b>	<b>PAVIMENTOS</b>
<ul style="list-style-type: none"> <li>Línea eléctrica alta tensión</li> <li>Línea eléctrica subterránea</li> <li>Reducción línea eléctrica</li> <li>Línea pública sin alumbrado</li> <li>Estación eléctrica</li> <li>Área sin servicio</li> <li>Torreola en uso</li> <li>Torreola sin uso</li> </ul>	<ul style="list-style-type: none"> <li>Asfalto</li> <li>Concreto estandarizado</li> <li>Trombada</li> <li>Superpavimento</li> <li>Superpavimento ecológico</li> </ul>
<b>DRENAJE</b>	<b>ESTADO</b>
<ul style="list-style-type: none"> <li>Línea de drenaje</li> <li>Canal de drenaje</li> <li>Colector aguas residuales</li> <li>Planta de tratamiento</li> <li>Cercado de bombeo</li> <li>Área sin servicio</li> </ul>	<ul style="list-style-type: none"> <li>Suelo regular</li> <li>Suelo irregular</li> </ul>
<b>TRANSPORTE</b>	<b>RIESGO</b>
<ul style="list-style-type: none"> <li>Paseo</li> <li>Central de autobuses urbanos</li> <li>Parada de autobús</li> </ul>	<ul style="list-style-type: none"> <li>Pozo de contaminación ambiental</li> <li>Zona de riesgo, exposición al río moderada</li> <li>Zona de riesgo, exposición al río moderada</li> <li>Zona de riesgo, exposición al río moderada</li> </ul>

PLANO: **INFRAESTRUCTURA** NUM: **D6-6**  
 FEBRERO 2015



Elaboro: **UTS Arquitectura**  
 Urbanismo & Territorio Sensible

Coordinación: Arq. Gabriel Perez Perez  
 Equipo: Arq. Fco. Javier Alvarez Ramirez  
 Arq. Ismael Martinez Morua

# VII - San Juan Tecomatlan / UT-10



## PROGRAMA MUNICIPAL DE DESARROLLO URBANO

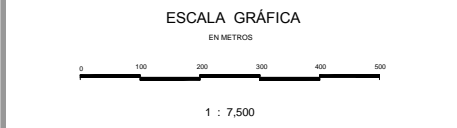
MUNICIPIO DE PONCITLAN, JAL.

### SIMBOLOGÍA

<b>LIMITES</b>	<b>ESTRUCTURA TERRITORIAL</b>
<ul style="list-style-type: none"> <li>Limite del área de estudio</li> <li>Limite del área de desarrollo</li> <li>Unidad territorial</li> <li>Limite municipal</li> <li>Limite del área urbana actual</li> </ul>	<ul style="list-style-type: none"> <li>Calletera normal</li> <li>Calletera normal 2 carriles</li> <li>Tramcalera y calles con pavimento</li> <li>Brecha y caminos</li> <li>Carrizo de tierra</li> <li>Línea ferroviaria</li> </ul>
<b>ÁREAS LIBERAS</b>	<b>INSTALACIONES ESPECIALES</b>
<ul style="list-style-type: none"> <li>Casero disperso</li> <li>Trocha urbana</li> </ul>	<ul style="list-style-type: none"> <li>Baño</li> <li>Cementerio</li> </ul>
<b>AGUA POTABLE</b>	<b>COMUNICACIONES</b>
<ul style="list-style-type: none"> <li>Área de agua</li> <li>Canal de riego subterráneo</li> <li>Canal de riego a cielo abierto</li> <li>Bomba y torre de agua</li> <li>Pozo profundo fuera de servicio</li> <li>Área sin servicio</li> </ul>	<ul style="list-style-type: none"> <li>Teléfono</li> <li>Fibra óptica</li> <li>Antena de telecomunicaciones</li> <li>Hidro</li> <li>Aluzo</li> </ul>
<b>ELECTRICIDAD</b>	<b>PAVIMENTOS</b>
<ul style="list-style-type: none"> <li>Línea eléctrica alta tensión</li> <li>Línea eléctrica subterránea</li> <li>Restricción línea eléctrica</li> <li>Una pública sin alumbrado</li> <li>Estación eléctrica</li> <li>Área sin servicio</li> <li>Torreola en uso</li> <li>Torreola sin uso</li> </ul>	<ul style="list-style-type: none"> <li>Asfalto</li> <li>Concreto estriado</li> <li>Tramcalera</li> <li>Espaldado</li> <li>Pavimento ecológico</li> </ul>
<b>DRENAJE</b>	<b>ESTADO</b>
<ul style="list-style-type: none"> <li>Línea de drenaje</li> <li>Canal de drenaje</li> <li>Colector aguas residuales</li> <li>Planta de tratamiento</li> <li>Cercado de bombeo</li> <li>Área sin servicio</li> </ul>	<ul style="list-style-type: none"> <li>Suelo regular</li> <li>Suelo irregular</li> </ul>
	<b>TRANSPORTE</b>
	<ul style="list-style-type: none"> <li>Paseo público</li> <li>Central de autobuses urbanos</li> <li>Red de transporte</li> </ul>
	<b>RIESGO</b>
	<ul style="list-style-type: none"> <li>Pozo de contaminación ambiental</li> <li>Zona de riesgo, exposición al río modernizada</li> <li>Zona de riesgo, exposición al río modernizada</li> <li>Zona de riesgo, exposición al río modernizada</li> </ul>

PLANO: **INFRAESTRUCTURA** NUM: **D6-7**

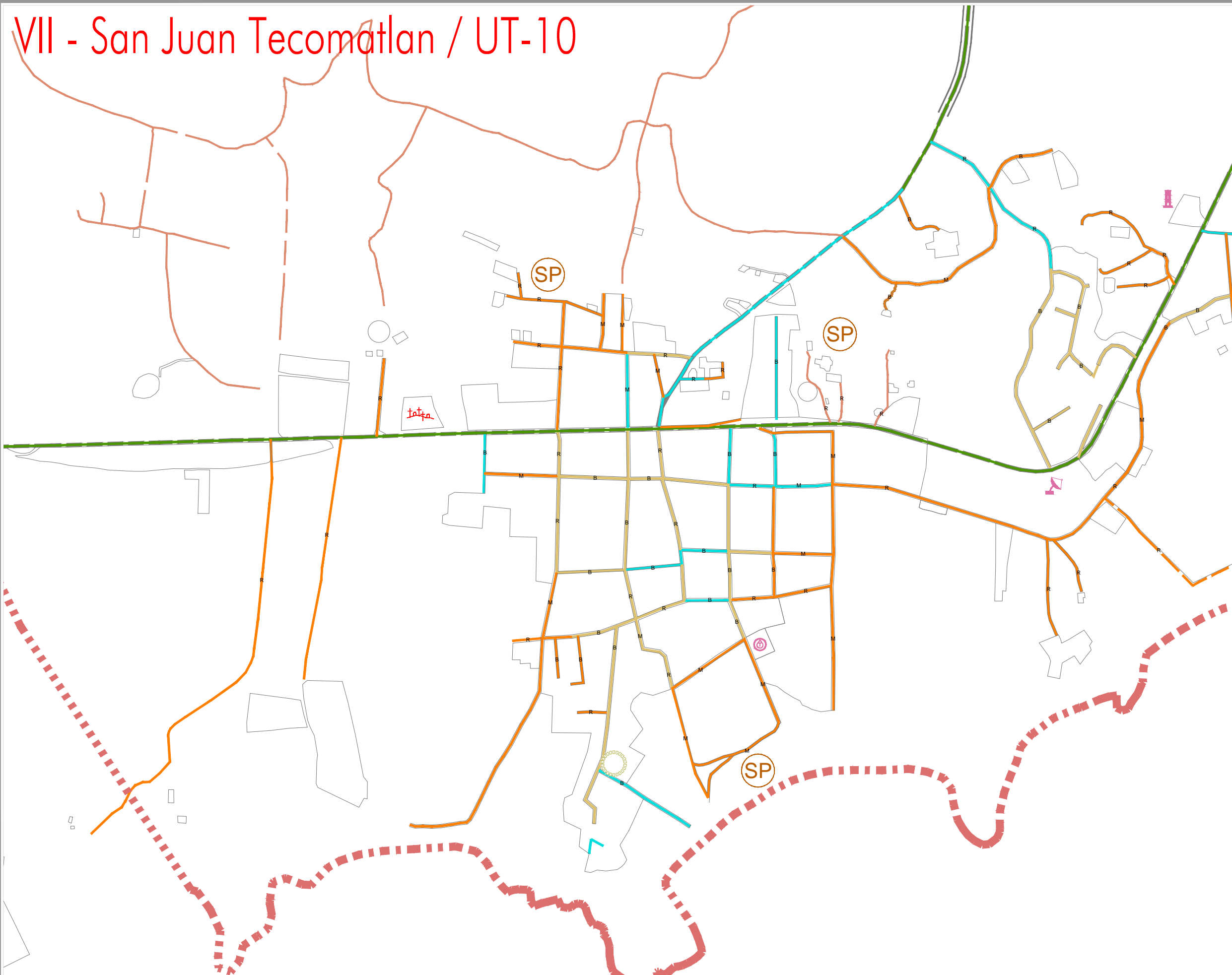
FEBRERO 2015



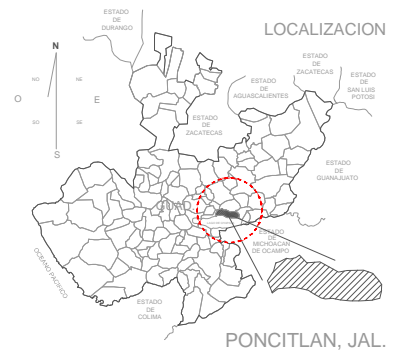
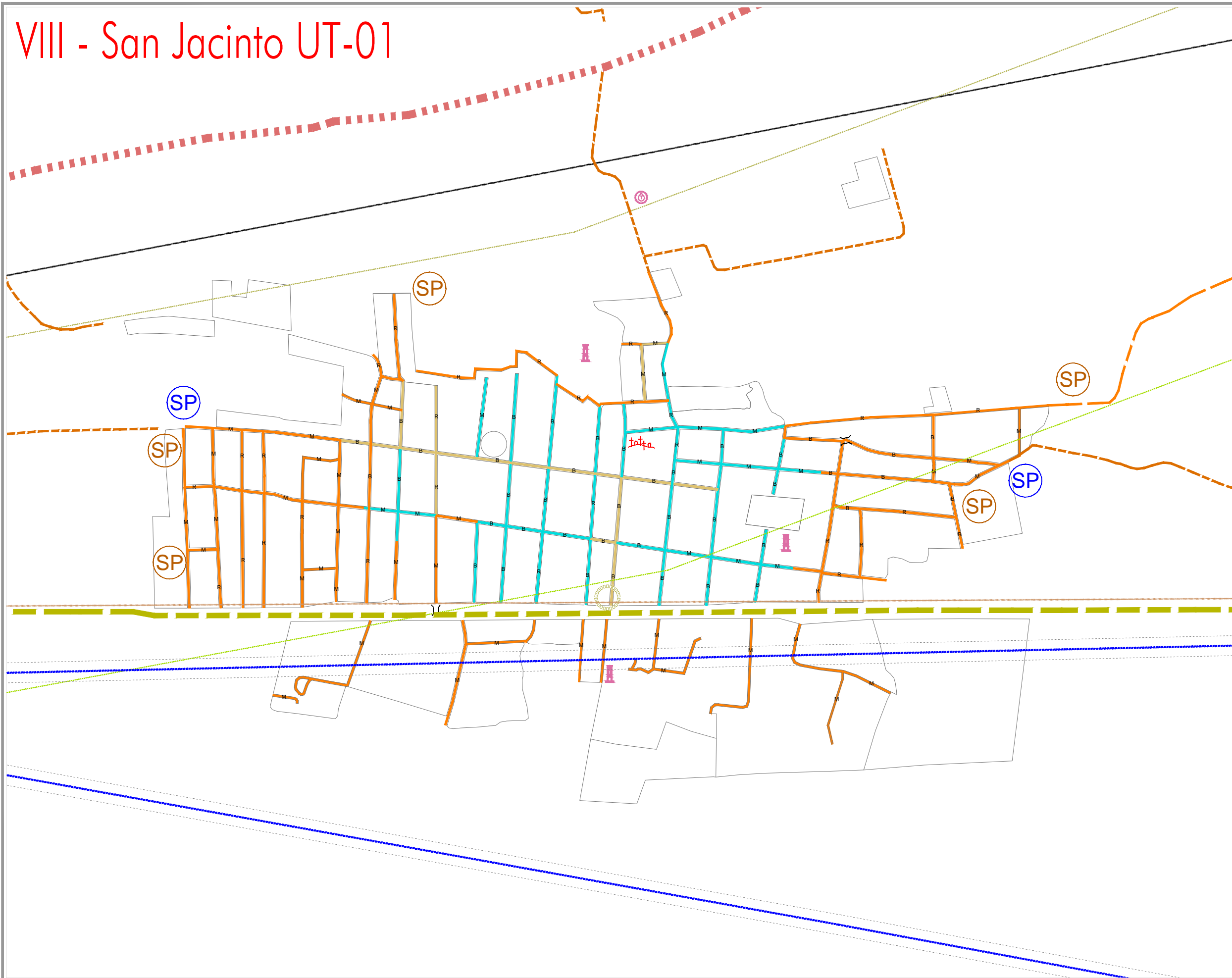
Elaboro: **UTS Arquitectura**  
Urbanismo & Territorio Sensible

Coordinación: Arq. Gabriel Perez Perez  
Equipo: Arq. Fco. Javier Alvarez Ramirez  
Arq. Ismael Martinez Morua

H. AYUNTAMIENTO DE PONCITLAN 2012-2015  
GOBIERNO DEL ESTADO DE JALISCO



# VIII - San Jacinto UT-01

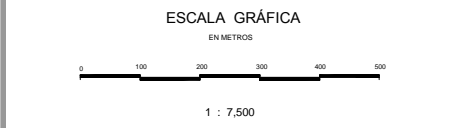


PROGRAMA MUNICIPAL DE DESARROLLO URBANO  
MUNICIPIO DE PONCITLAN, JAL.

### SIMBOLOGÍA

<b>LIMITES</b>	<b>ESTRUCTURA TERRITORIAL</b>
◻ Límite del Área de Estudio	▨ Carretera Federal
◻ Límite del Área de Adecuación	▨ Carretera Municipal y Carretera
◻ Límite Territorial	▨ Troncal y Carreteras con
◻ Límite Municipal	▨ Bulevar y Caminos
◻ Límite del Área Urbana Actual	▨ Camino de Tierra
<b>ÁREAS LIBERAS</b>	▨ Línea Pericubierta
▨ Área Libre	<b>INSTALACIONES ESPECIALES</b>
▨ Troncal Urbana	▨ Banco
<b>AGUA POTABLE</b>	▨ Colector
▨ Línea de Agua	<b>COMUNICACIONES</b>
▨ Canal de Resido Subterráneo	▨ Teléfono
▨ Canal de Resido a Cielo Abierto	▨ Fibra Óptica
▨ Bomba y Inge. de Agua	▨ Antena de Telecomunicaciones
▨ Pozo Profundo en Servicio	▨ Video
▨ Pozo Profundo Fuera de Servicio	▨ Faltos
▨ Área de Servicio	<b>PAVIMENTOS</b>
<b>ELECTRICIDAD</b>	▨ Asfalto
▨ Línea Eléctrica Alta Tensión	▨ Concreto Estampado
▨ Línea Eléctrica Subterránea	▨ Troncal
▨ Reducción Línea Eléctrica	▨ Superpavido
▨ Vías Públicas sin Alumbrado	▨ Superpavido Ecológico
▨ Estación Eléctrica	<b>ESTADO</b>
▨ Área de Servicio	▨ Bulevar Regular
▨ Torreón en Uso	▨ Bulevar
▨ Torreón sin Uso	<b>TRANSPORTE</b>
<b>DRENAJE</b>	▨ Pericubierta
▨ Línea de Drenaje	▨ Central de Aliviaderos Formales
▨ Canal de Drenaje	▨ Ruta de Atrésque
▨ Colector Agua Residuos	<b>RESIDO</b>
▨ Planta de Tratamiento	▨ Puntos de Contaminación Ambiental
▨ Cauce de Bombeo	▨ Zona de Resido, Disposición Al Rio Moderno
▨ Área de Servicio	▨ Zona de Resido, Disposición Al Rio Moderno

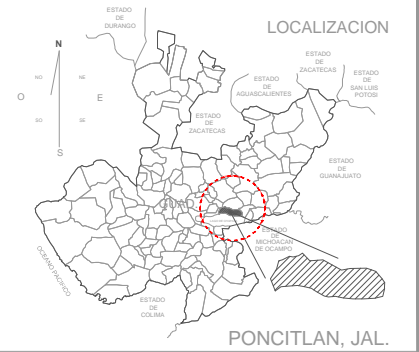
PLANO: INFRAESTRUCTURA NUM: D6-8  
FEBRERO 2015



Elaboro: **UTS Arquitectura** Urbanismo & Territorio Sensible  
Coordinación: Arq. Gabriel Perez Perez  
Equipo: Arq. Fco. Javier Alvarez Ramirez, Arq. Ismael Martinez Morua



# IX - Casa Blanca / UT-01



## PROGRAMA MUNICIPAL DE DESARROLLO URBANO

MUNICIPIO DE PONCITLAN, JAL.

### SIMBOLOGÍA

<b>LIMITES</b>	<b>ESTRUCTURA TERRITORIAL</b>
<ul style="list-style-type: none"> <li>Limite del área de estudio</li> <li>Limite del área de adjudicación</li> <li>Unidad territorial</li> <li>Limite municipal</li> <li>Limite del área urbana actual</li> </ul>	<ul style="list-style-type: none"> <li>Calletera moderna</li> <li>Calletera municipal 2 carriles</li> <li>Tramocarra y calles con estacionamiento</li> <li>Rechinos y canchales</li> <li>Canchales de tierra</li> <li>Línea ferroviaria</li> </ul>
<b>ÁREAS LIBERAS</b>	<b>INSTALACIONES ESPECIALES</b>
<ul style="list-style-type: none"> <li>Cuadro urbano</li> <li>Traza urbana</li> </ul>	<ul style="list-style-type: none"> <li>Baño</li> <li>Cementerio</li> </ul>
<b>AGUA POTABLE</b>	<b>COMUNICACIONES</b>
<ul style="list-style-type: none"> <li>Área de agua</li> <li>Canal de riego subterráneo</li> <li>Canal de riego a cielo abierto</li> <li>Bomba y tubería de agua</li> <li>Pozo profundo en servicio</li> <li>Pozo profundo fuera de servicio</li> <li>Área en servicio</li> </ul>	<ul style="list-style-type: none"> <li>Teléfono</li> <li>Fibra óptica</li> <li>Antena de telecomunicaciones</li> <li>Hidro</li> <li>Pluvio</li> </ul>
<b>ELECTRICIDAD</b>	<b>PAVIMENTOS</b>
<ul style="list-style-type: none"> <li>Línea eléctrica alta tensión</li> <li>Línea eléctrica subterránea</li> <li>Restricción línea eléctrica</li> <li>Línea pública sin alumbrado</li> <li>Estación eléctrica</li> <li>Área en servicio</li> <li>Torreón en uso</li> <li>Torreón en uso</li> </ul>	<ul style="list-style-type: none"> <li>Asfalto</li> <li>Concreto estriado</li> <li>Tramocarra</li> <li>Superpavimento</li> <li>Superpavimento ecológico</li> </ul>
<b>DRENAJE</b>	<b>ESTADO</b>
<ul style="list-style-type: none"> <li>Línea de drenaje</li> <li>Canal de drenaje</li> <li>Colector aguas residuales</li> <li>Planta de tratamiento</li> <li>Canchales de bombeo</li> <li>Área en servicio</li> </ul>	<ul style="list-style-type: none"> <li>Suelo regular</li> <li>Suelo irregular</li> </ul>
	<b>TRANSPORTE</b>
	<ul style="list-style-type: none"> <li>Ferrocarril</li> <li>Central de autobuses urbanos</li> <li>Red de autobuses</li> </ul>
	<b>RIESGO</b>
	<ul style="list-style-type: none"> <li>Puntos de contaminación ambiental</li> <li>Zona de riesgo, exposición al río modernización</li> <li>Zona de riesgo, exposición al río modernización</li> </ul>

PLANO: **INFRAESTRUCTURA** NUM: **D6-9**

FEBRERO 2015

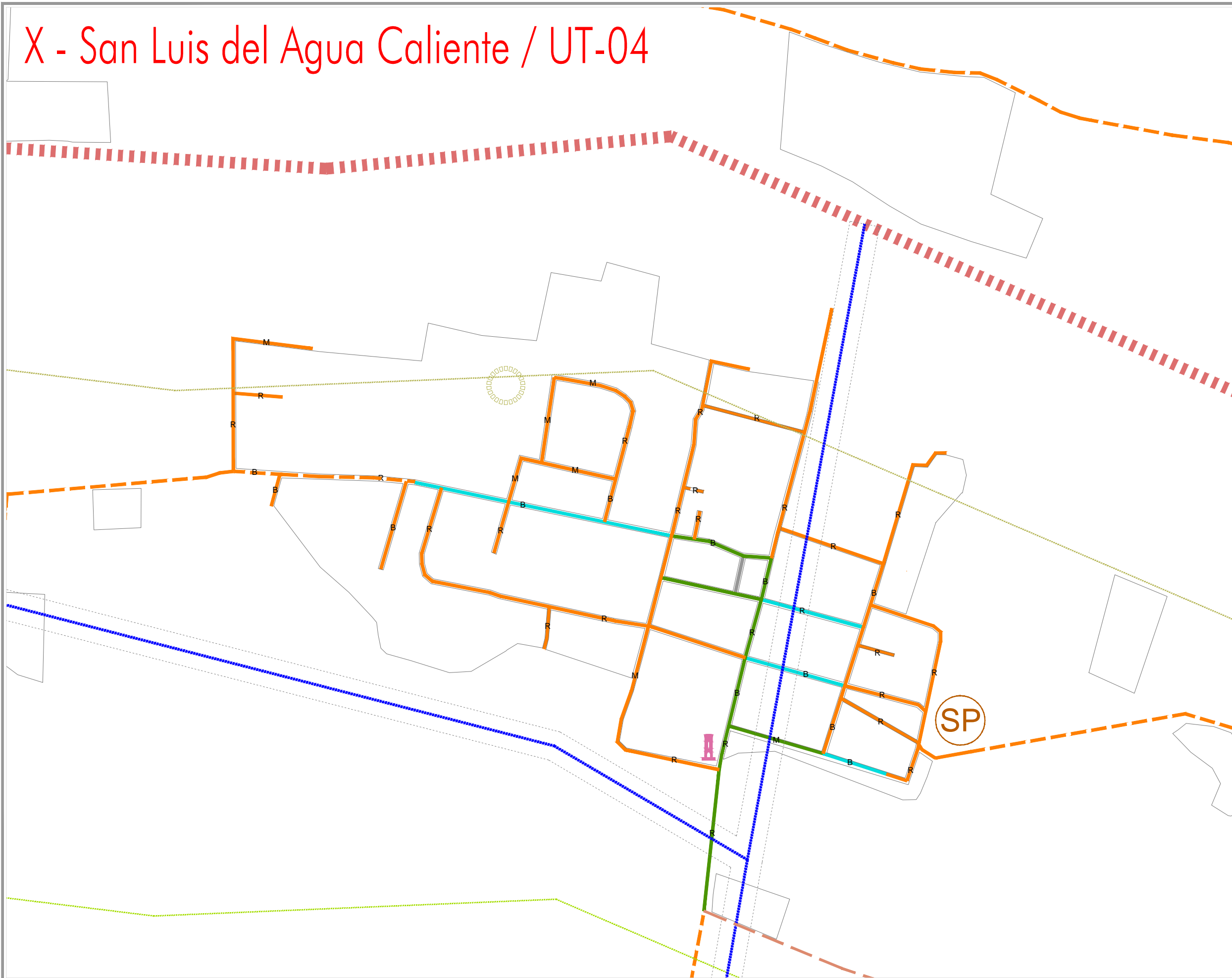


Elaboro: **UTS Arquitectura**  
Urbanismo & Territorio Sensible

Coordinación: Arq. Gabriel Pérez Pérez  
Equipo: Arq. Fco. Javier Álvarez Ramírez, Arq. Ismael Martínez Morúa



# X - San Luis del Agua Caliente / UT-04



PROGRAMA MUNICIPAL DE DESARROLLO URBANO  
MUNICIPIO DE PONCITLAN, JAL.

**SIMBOLOGÍA**

<b>LIMITES</b>	<b>ESTRUCTURA TERRITORIAL</b>
<ul style="list-style-type: none"> <li>Limite del área de estudio</li> <li>Limite del área de ubicación</li> <li>Unidad territorial</li> <li>Limite municipal</li> <li>Limite del área urbana actual</li> </ul>	<ul style="list-style-type: none"> <li>Calletera moderna</li> <li>Calletera antigua o callejón</li> <li>Tranvía y carriles con pavimento rígido</li> <li>Rechón y carriles</li> <li>Carrilero de tierra</li> <li>Línea ferroviaria</li> </ul>
<b>ÁREAS LIBERAS</b>	<b>INSTALACIONES ESPECIALES</b>
<ul style="list-style-type: none"> <li>Cuadro urbano</li> <li>Traza urbana</li> </ul>	<ul style="list-style-type: none"> <li>Baño</li> <li>Cementerio</li> </ul>
<b>AGUA POTABLE</b>	<b>COMUNICACIONES</b>
<ul style="list-style-type: none"> <li>Área de agua</li> <li>Canal de riego subterráneo</li> <li>Canal de riego a cielo abierto</li> <li>Bomba y torre de agua</li> <li>Pozo profundo en servicio</li> <li>Pozo profundo fuera de servicio</li> <li>Área de servicio</li> </ul>	<ul style="list-style-type: none"> <li>Teléfono</li> <li>Fibra óptica</li> <li>Antena de telecomunicaciones</li> <li>Hidro</li> <li>Pluvio</li> </ul>
<b>ELECTRICIDAD</b>	<b>PAVIMENTOS</b>
<ul style="list-style-type: none"> <li>Línea eléctrica alta tensión</li> <li>Línea eléctrica subterránea</li> <li>Reducción línea eléctrica</li> <li>Línea pública sin alumbrado</li> <li>Estación eléctrica</li> <li>Área de servicio</li> <li>Torreola en uso</li> <li>Torreola sin uso</li> </ul>	<ul style="list-style-type: none"> <li>Asfalto</li> <li>Concreto estriado</li> <li>Tranvía</li> <li>Superpavimento</li> <li>Superpavimento ecológico</li> </ul>
<b>DRENAJE</b>	<b>ESTADO</b>
<ul style="list-style-type: none"> <li>Línea de drenaje</li> <li>Canal de drenaje</li> <li>Colector aguas residuales</li> <li>Planta de tratamiento</li> <li>Canchales de bombeo</li> <li>Área de servicio</li> </ul>	<ul style="list-style-type: none"> <li>Suelo regular</li> <li>Suelo irregular</li> </ul>
	<b>TRANSPORTE</b>
	<ul style="list-style-type: none"> <li>Paseo público</li> <li>Central de autobuses urbanos</li> <li>Red de tránsito</li> </ul>
	<b>RIESGO</b>
	<ul style="list-style-type: none"> <li>Pozo de contaminación ambiental</li> <li>Zona de riesgo, exposición al ruido moderna</li> <li>Zona de riesgo, exposición al ruido moderna</li> <li>Zona</li> </ul>

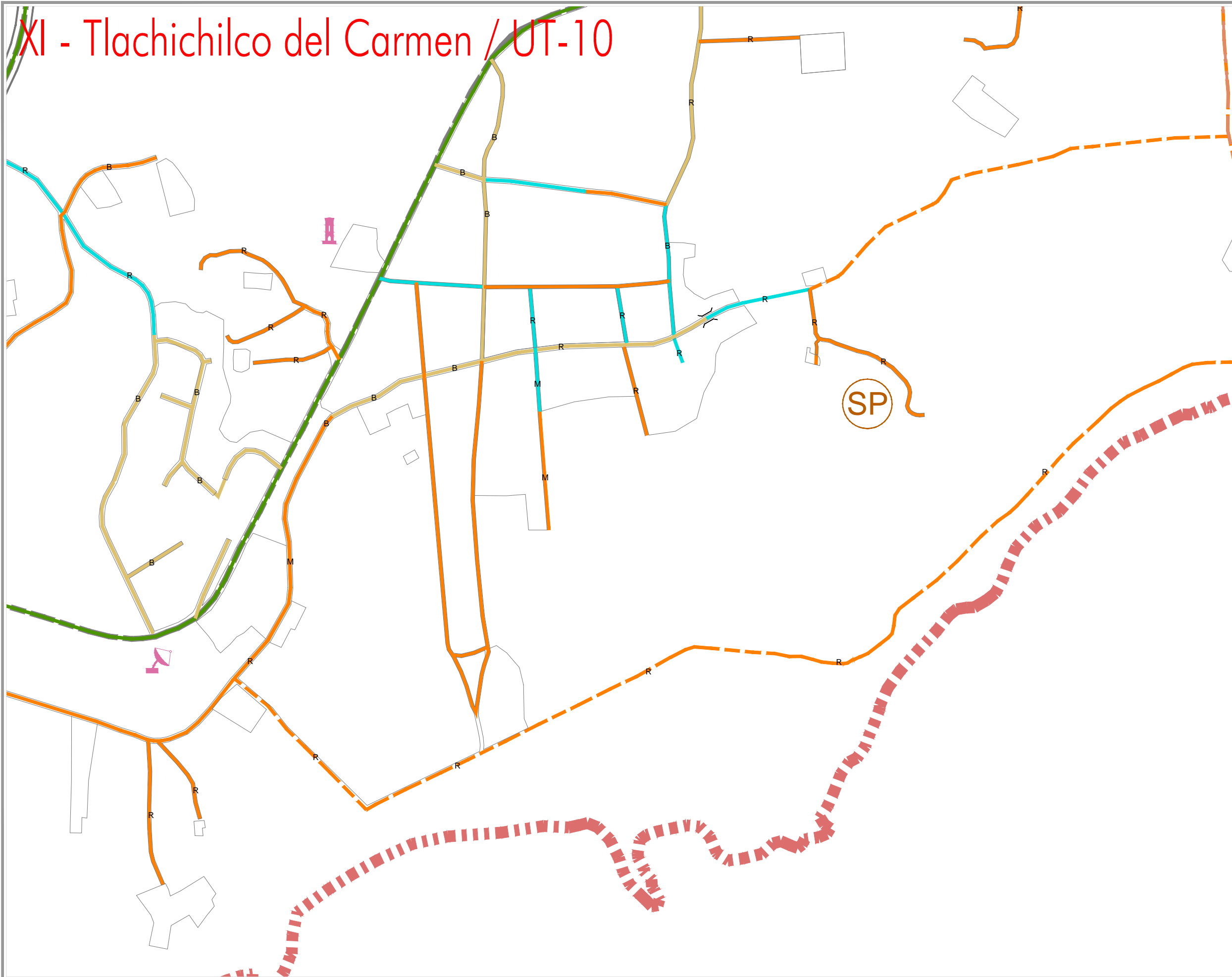
PLAN: INFRAESTRUCTURA  
HUM: D6-10  
FEBRERO 2015



Elaboro: **UTS Arquitectura**  
Urbanismo & Territorio Sensible

Coordinación: Arq. Gabriel Pérez Pérez  
Equipo: Arq. Fco. Javier Álvarez Ramírez, Arq. Ismael Martínez Morúa

# XI - Tlachichilco del Carmen / UT-10



PROGRAMA MUNICIPAL DE DESARROLLO URBANO  
MUNICIPIO DE PONCITLAN, JAL.

**SIMBOLOGÍA**

<p><b>LIMITES</b></p> <ul style="list-style-type: none"> <li>Limite del área de estudio</li> <li>Limite del área de adjudicación</li> <li>Unidad territorial</li> <li>Limite municipal</li> <li>Limite del área urbana actual</li> </ul>	<p><b>ESTRUCTURA TERRITORIAL</b></p> <ul style="list-style-type: none"> <li>Calletera Federal</li> <li>Calletera Municipal y Carretera</li> <li>Tramitacion y Carretera con Reservación de Ruta</li> <li>Rechazo y Cambio</li> <li>Cambio de Tierra</li> <li>Línea Pericubierta</li> </ul>
<p><b>ÁREAS LIBERADAS</b></p> <ul style="list-style-type: none"> <li>Cuadro Urbano</li> <li>Traza Urbana</li> </ul>	<p><b>INSTALACIONES ESPECIALES</b></p> <ul style="list-style-type: none"> <li>Baño</li> <li>Coleteado</li> </ul>
<p><b>AGUA POTABLE</b></p> <ul style="list-style-type: none"> <li>Línea de Agua</li> <li>Canal de Resgo Subterráneo</li> <li>Canal de Resgo a Cielo Abierto</li> <li>Bomba y Inge de Agua</li> <li>Pozo Profundo Pura de Servicio</li> <li>Área de Servicio</li> </ul>	<p><b>COMUNICACIONES</b></p> <ul style="list-style-type: none"> <li>Teléfono</li> <li>Fibra Óptica</li> <li>Antena de Telecomunicaciones</li> <li>Hidro</li> <li>Pluvio</li> </ul>
<p><b>ELECTRICIDAD</b></p> <ul style="list-style-type: none"> <li>Línea Eléctrica Alta Tensión</li> <li>Línea Eléctrica Subterránea</li> <li>Restricción Línea Eléctrica</li> <li>Una Pública de Alumbrado</li> <li>Estación Eléctrica</li> <li>Área de Servicio</li> <li>Torre de Alta Tensión</li> <li>Torre de Baja Tensión</li> </ul>	<p><b>PAVIMENTOS</b></p> <ul style="list-style-type: none"> <li>Asfalto</li> <li>Concreto Estampado</li> <li>Tramitacion</li> <li>Superpavimento</li> <li>Superpavimento Ecológico</li> </ul>
<p><b>DRENAJE</b></p> <ul style="list-style-type: none"> <li>Línea de Drenaje</li> <li>Canal de Drenaje</li> <li>Colector Agua Residuales</li> <li>Planta de Tratamiento</li> <li>Cercado de Bombeo</li> <li>Área de Servicio</li> </ul>	<p><b>ESTADO</b></p> <ul style="list-style-type: none"> <li>B: Suelo Regular</li> <li>R: Suelo Regular</li> <li>M: Suelo</li> </ul> <p><b>TRANSPORTE</b></p> <ul style="list-style-type: none"> <li>Pericubierta</li> <li>Central de Autorreservados</li> <li>Red de Atribución</li> </ul> <p><b>RESGO</b></p> <ul style="list-style-type: none"> <li>Pozo de Comunicación Ambiental</li> <li>Zona de Resgo, Disposición Al Rio Moderada</li> <li>Zona de Resgo, Disposición Al Rio Moderada</li> </ul>

PLANO: INFRAESTRUCTURA  
NUM: D6-11  
FEBRERO 2015

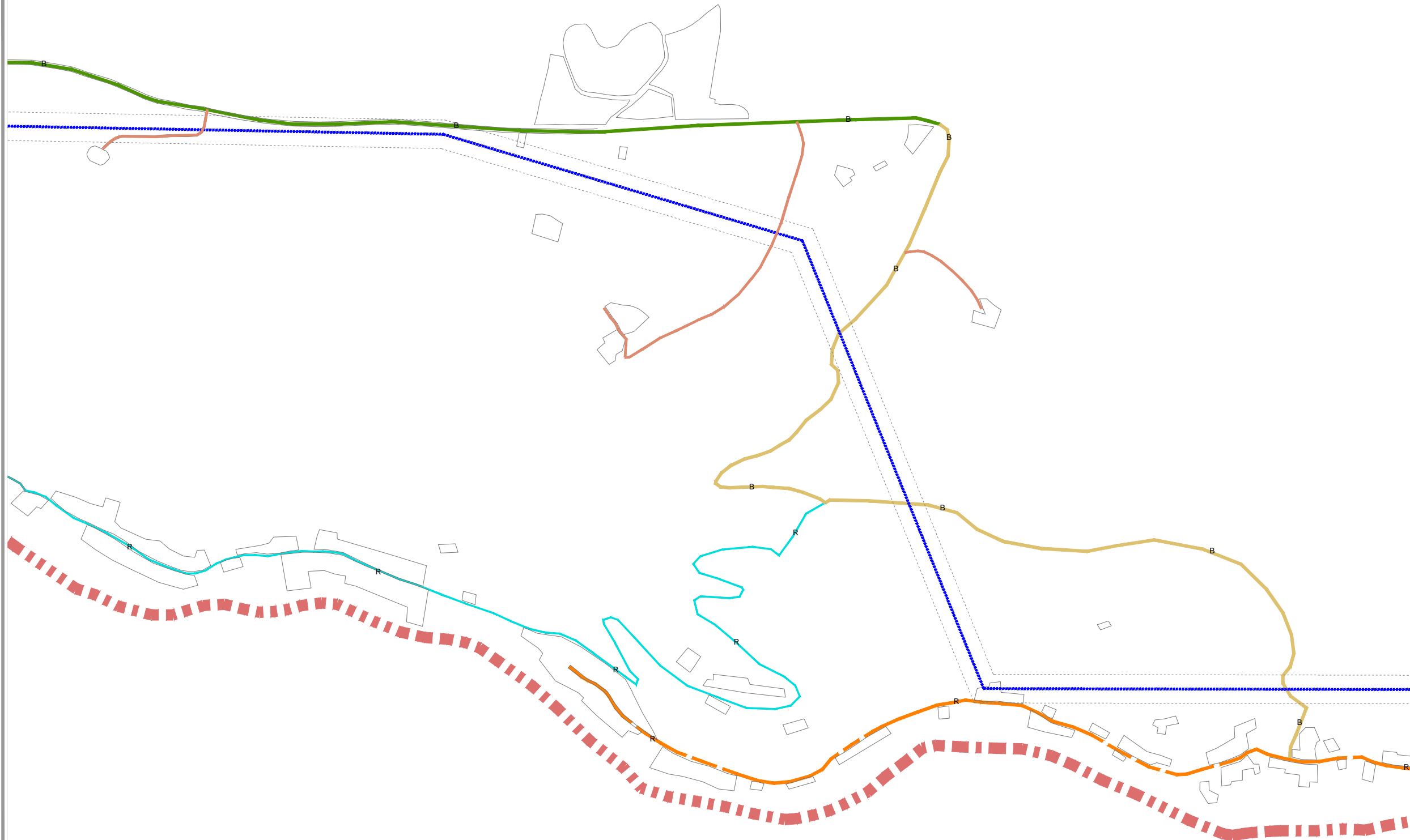


Elaboro: **UTS Arquitectura**  
Urbanismo & Territorio Sensible

Coordinación: Arq. Gabriel Perez Perez  
Equipo: Arq. Fco. Javier Alvarez Ramirez  
Arq. Ismael Martinez Morua



# XII - Agua Caliente / UT-07



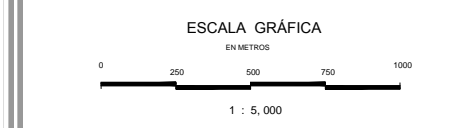
## PROGRAMA MUNICIPAL DE DESARROLLO URBANO

MUNICIPIO DE PONCITLAN, JAL.

### SIMBOLOGÍA

<b>LIMITES</b>	<b>ESTRUCTURA TERRITORIAL</b>
<ul style="list-style-type: none"> <li>Limite del área de estudio</li> <li>Limite del área de adjudicación</li> <li>Unidad territorial</li> <li>Limite municipal</li> <li>Limite del área urbana actual</li> </ul>	<ul style="list-style-type: none"> <li>Calletera moderna</li> <li>Calletera municipal 2 carriles</li> <li>Tramo de 2 y 4 carriles con estacionamiento</li> <li>Brecha y caminos</li> <li>Carrizo de tierra</li> <li>Línea ferroviaria</li> </ul>
<b>ÁREAS LIBERAS</b>	<b>INSTALACIONES ESPECIALES</b>
<ul style="list-style-type: none"> <li>Cuadro urbano</li> <li>Traza urbana</li> </ul>	<ul style="list-style-type: none"> <li>Baño</li> <li>Cementerio</li> </ul>
<b>AGUA POTABLE</b>	<b>COMUNICACIONES</b>
<ul style="list-style-type: none"> <li>Área de agua</li> <li>Canal de riego subterráneo</li> <li>Canal de riego a cielo abierto</li> <li>Bomba y tubería de agua</li> <li>Pozo profundo fuera de servicio</li> <li>Área sin servicio</li> </ul>	<ul style="list-style-type: none"> <li>Teléfono</li> <li>Fibra óptica</li> <li>Antena de telecomunicaciones</li> <li>Hidro</li> <li>Pluvio</li> </ul>
<b>ELECTRICIDAD</b>	<b>PAVIMENTOS</b>
<ul style="list-style-type: none"> <li>Línea eléctrica alta tensión</li> <li>Línea eléctrica subterránea</li> <li>Restricción línea eléctrica</li> <li>Una pública sin alumbrado</li> <li>Estación eléctrica</li> <li>Área sin servicio</li> <li>Torre eléctrica en uso</li> <li>Torre eléctrica sin uso</li> </ul>	<ul style="list-style-type: none"> <li>Asfalto</li> <li>Concreto estriado</li> <li>Tramo de 2 carriles</li> <li>Superpavimento</li> <li>Superpavimento ecológico</li> </ul>
<b>DRENAJE</b>	<b>ESTADO</b>
<ul style="list-style-type: none"> <li>Línea de drenaje</li> <li>Canal de drenaje</li> <li>Colector aguas residuales</li> <li>Puerta de tratamiento</li> <li>Cargando de bombeo</li> <li>Área sin servicio</li> </ul>	<ul style="list-style-type: none"> <li>Bueno</li> <li>Regular</li> <li>Malo</li> </ul>
	<b>TRANSPORTE</b>
	<ul style="list-style-type: none"> <li>Ferrocarril</li> <li>Central de autobuses urbanos</li> <li>Parada de autobús</li> </ul>
	<b>RIESGO</b>
	<ul style="list-style-type: none"> <li>Punto de contaminación ambiental</li> <li>Zona de riesgo, exposición al ruido moderada</li> <li>Zona de riesgo, exposición al ruido moderada</li> <li>Zona de riesgo, exposición al ruido alta</li> </ul>

PLANO: **INFRAESTRUCTURA** NUM: **D6-12**  
 FEBRERO 2015



Elaboro: **UTS Arquitectura**  
 Urbanismo & Territorio Sensible

Coordinación: Arq. Gabriel Perez Perez  
 Equipo: Arq. Fco. Javier Alvarez Ramirez  
 Arq. Ismael Martinez Morua

# XIII - Ojo de Agua / UT-09

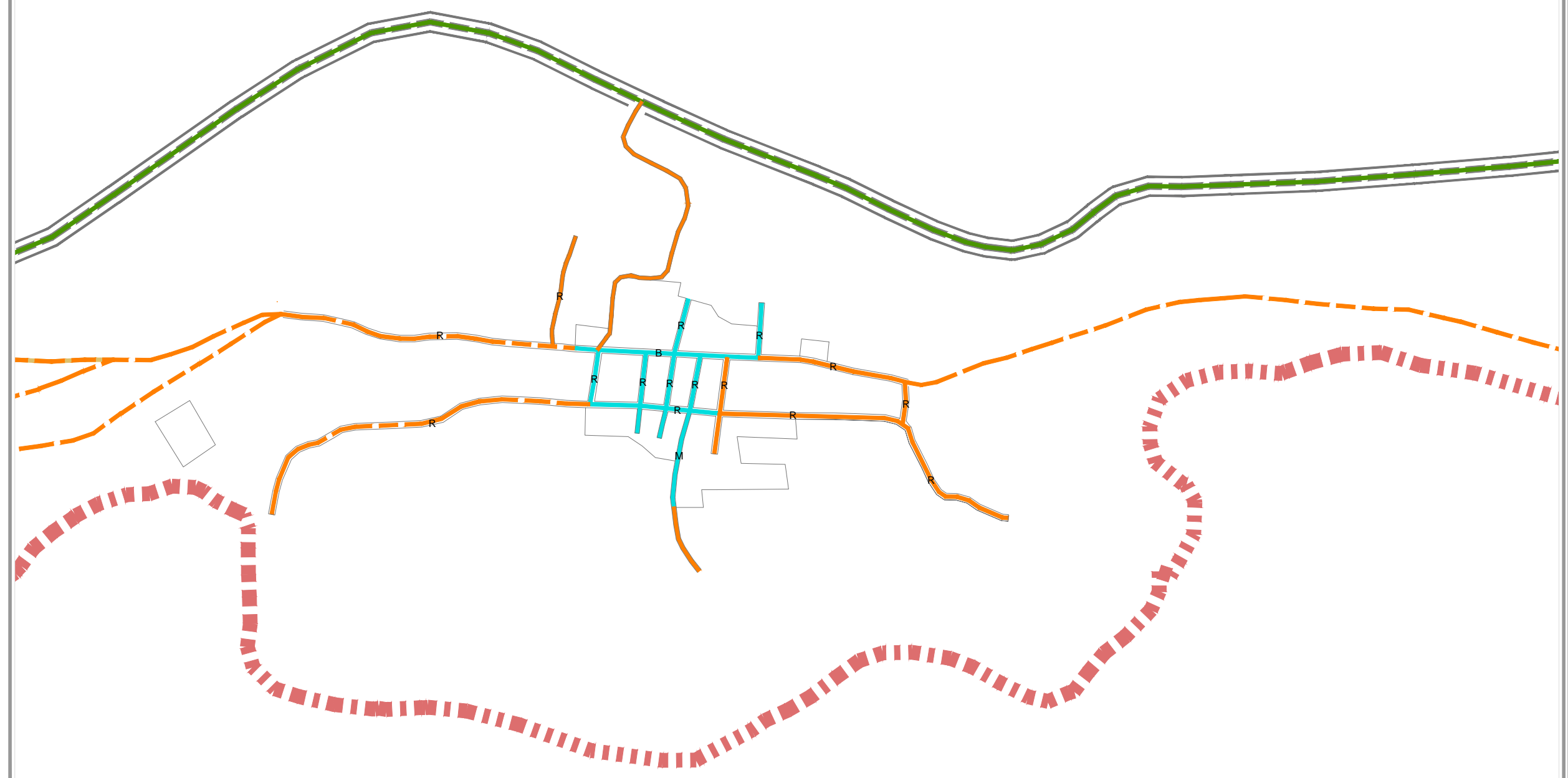


## PROGRAMA MUNICIPAL DE DESARROLLO URBANO

MUNICIPIO DE PONCITLAN, JAL.

### SIMBOLOGÍA

<b>LIMITES</b>	<b>ESTRUCTURA TERRITORIAL</b>
<ul style="list-style-type: none"> <li>Limite del área de estudio</li> <li>Limite del área de adjudicación</li> <li>Unidad territorial</li> <li>Limite municipal</li> <li>Limite del área urbana actual</li> </ul>	<ul style="list-style-type: none"> <li>Calletera Federal</li> <li>Calletera Municipal y Carretera</li> <li>Tramitadora y Carretera con Respetado Delineo</li> <li>Rehoyo y Camión</li> <li>Carrizo de Tierra</li> <li>Línea Pericubierta</li> </ul>
<b>ÁREAS LIBERAS</b>	<b>INSTALACIONES ESPECIALES</b>
<ul style="list-style-type: none"> <li>Cuadro Urbano</li> <li>Traza Urbana</li> </ul>	<ul style="list-style-type: none"> <li>Baño</li> <li>Cementerio</li> </ul>
<b>AGUA POTABLE</b>	<b>COMUNICACIONES</b>
<ul style="list-style-type: none"> <li>Unidad de Agua</li> <li>Canal de Resgo Subterráneo</li> <li>Canal de Resgo a Cielo Abierto</li> <li>Bomba y Inge de Agua</li> <li>Pozo Profundo Pura de Servicio</li> <li>Área de Servicio</li> </ul>	<ul style="list-style-type: none"> <li>Teléfono</li> <li>Fibra Óptica</li> <li>Antena de Telecomunicaciones</li> <li>Hidro</li> <li>Pluvio</li> </ul>
<b>ELECTRICIDAD</b>	<b>PAVIMENTOS</b>
<ul style="list-style-type: none"> <li>Línea Eléctrica Alta Tensión</li> <li>Línea Eléctrica Subterránea</li> <li>Restricción Línea Eléctrica</li> <li>Una Pública sin Alumbrado</li> <li>Estación Eléctrica</li> <li>Área de Servicio</li> <li>Torneo en Uso</li> <li>Torneo sin Uso</li> </ul>	<ul style="list-style-type: none"> <li>Asfalto</li> <li>Concreto Estampado</li> <li>Tartracosa</li> <li>Espesado</li> <li>Subpavimento Ecológico</li> </ul>
<b>DRENAJE</b>	<b>ESTADO</b>
<ul style="list-style-type: none"> <li>Línea de Drenaje</li> <li>Canal de Drenaje</li> <li>Colector Agua Residuales</li> <li>Puerta de Trámite</li> <li>Canchado de Bombeo</li> <li>Área de Servicio</li> </ul>	<ul style="list-style-type: none"> <li>Bueno</li> <li>Regular</li> <li>Malo</li> </ul>
	<b>TRANSPORTE</b>
	<ul style="list-style-type: none"> <li>Pericubierta</li> <li>Central de Autorres Pormovs</li> <li>Red de Atención</li> </ul>
	<b>RESGO</b>
	<ul style="list-style-type: none"> <li>Pozo de Contaminación Ambiental</li> <li>Zona de Resgo, Disposición al Rio Modorada</li> <li>Zona de Resgo, Disposición al Rio Modorada</li> <li>Zona de Resgo, Disposición al Rio Modorada</li> </ul>



PLANO: **INFRAESTRUCTURA** NUM: **D6-13**

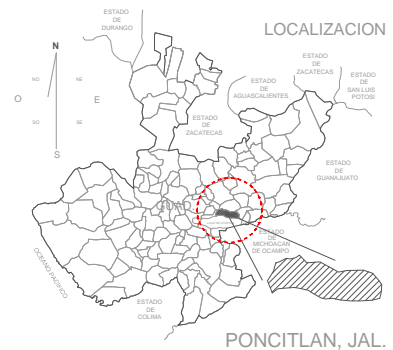
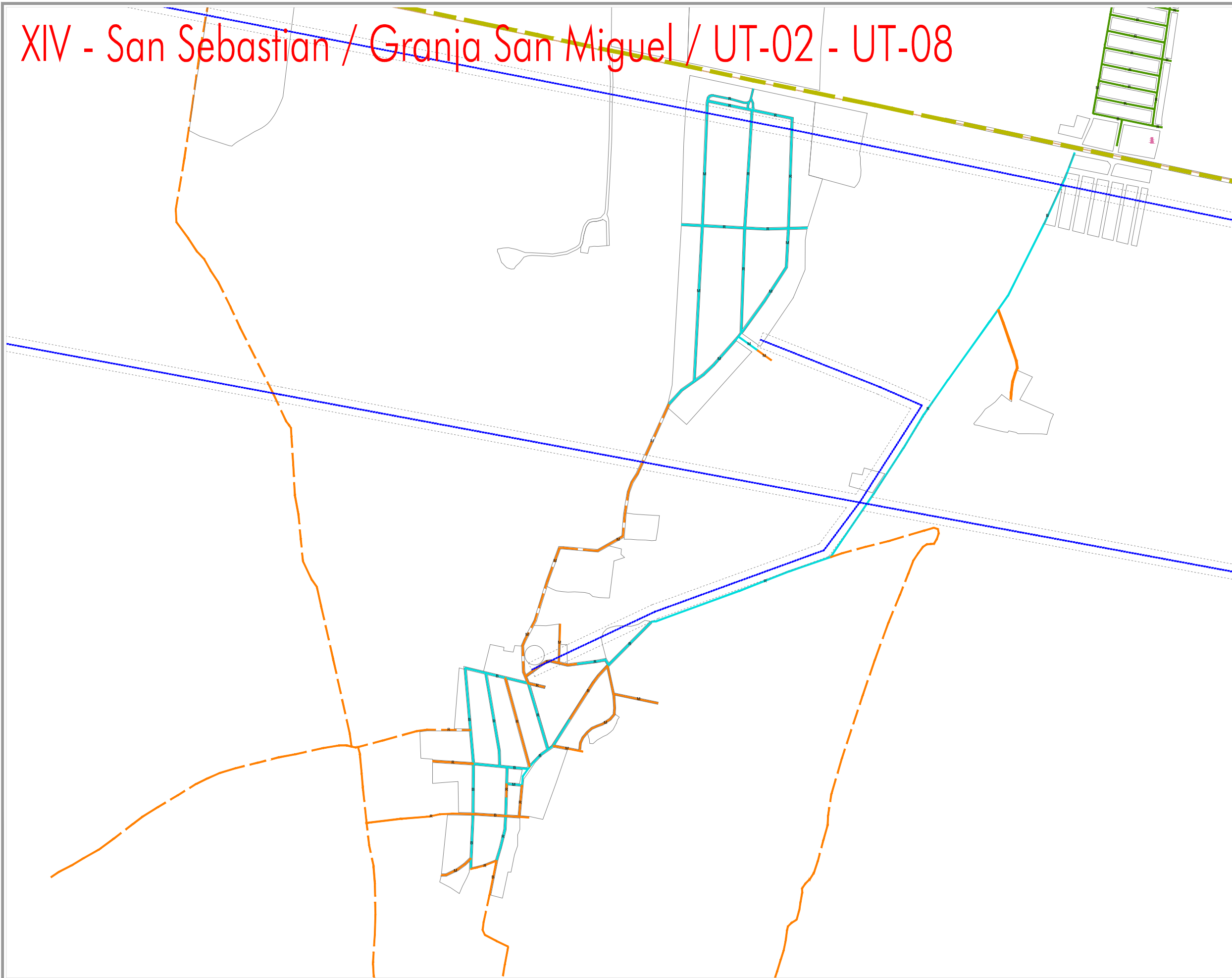
FEBRERO 2015



Elaboro: **UTS Arquitectura**  
Urbanismo & Territorio Sensible

Coordinación: Arq. Gabriel Perez Perez  
Equipo: Arq. Fco. Javier Alvarez Ramirez, Arq. Ismael Martinez Morua

# XIV - San Sebastian / Granja San Miguel / UT-02 - UT-08

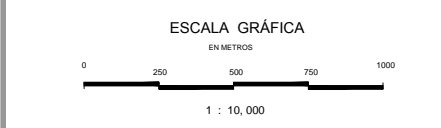


PROGRAMA MUNICIPAL DE DESARROLLO URBANO  
MUNICIPIO DE PONCITLAN, JAL.

**SIMBOLOGÍA**

<p><b>LIMITES</b></p> <ul style="list-style-type: none"> <li>Limite del área de estudio</li> <li>Limite del área de adjudicación</li> <li>Unidad territorial</li> <li>Limite municipal</li> <li>Limite del área urbana actual</li> </ul>	<p><b>ESTRUCTURA TERRITORIAL</b></p> <ul style="list-style-type: none"> <li>Calletera Federal</li> <li>Calletera Municipal y Carretera</li> <li>Tramitadora y Carretera con Respetamiento de Vías</li> <li>Breches y Caminos</li> <li>Carrizal de Tierra</li> <li>Línea Perforadora</li> </ul>
<p><b>ÁREAS LIBERAS</b></p> <ul style="list-style-type: none"> <li>Casero disperso</li> <li>Traza Urbana</li> </ul>	<p><b>INSTALACIONES ESPECIALES</b></p> <ul style="list-style-type: none"> <li>Baño</li> <li>Cementerio</li> </ul>
<p><b>AGUA POTABLE</b></p> <ul style="list-style-type: none"> <li>Línea de Agua</li> <li>Canal de Riego Subterráneo</li> <li>Canal de Riego a Cielo Abierto</li> <li>Bomba y Tuber de Agua</li> <li>Pozo Profundo fuera de Servicio</li> <li>Área sin Servicio</li> </ul>	<p><b>COMUNICACIONES</b></p> <ul style="list-style-type: none"> <li>Teléfono</li> <li>Fibra Óptica</li> <li>Antena de Telecomunicaciones</li> <li>Hidro</li> <li>Pluvio</li> </ul>
<p><b>ELECTRICIDAD</b></p> <ul style="list-style-type: none"> <li>Línea Eléctrica Alta Tensión</li> <li>Línea Eléctrica Subterránea</li> <li>Restricción Línea Eléctrica</li> <li>Vías Públicas sin Alumbrado</li> <li>Estación Eléctrica</li> <li>Área sin Servicio</li> <li>Torreón en Uso</li> <li>Torreón sin Uso</li> </ul>	<p><b>PAVIMENTOS</b></p> <ul style="list-style-type: none"> <li>Asfalto</li> <li>Concreto Estampado</li> <li>Trombosa</li> <li>Superpavimento</li> <li>Superpavimento Ecológico</li> </ul> <p><b>ESTADO</b></p> <ul style="list-style-type: none"> <li>Suelo Regular</li> <li>Suelo Irregular</li> </ul>
<p><b>DRENAJE</b></p> <ul style="list-style-type: none"> <li>Línea de Drenaje</li> <li>Canal de Drenaje</li> <li>Colector Aguas Residuales</li> <li>Planta de Tratamiento</li> <li>Canchales de Bombeo</li> <li>Área sin Servicio</li> </ul>	<p><b>TRANSPORTE</b></p> <ul style="list-style-type: none"> <li>Perforadora</li> <li>Central de Autorreservas</li> <li>Red de Atresque</li> </ul> <p><b>RIESGO</b></p> <ul style="list-style-type: none"> <li>Pocos de Contaminación Ambiental</li> <li>Zona de Riesgo, Exposición al Rio Moderada</li> <li>Zona de Riesgo, Exposición al Rio Moderada</li> <li>Zona de Riesgo, Exposición al Rio Moderada</li> </ul>

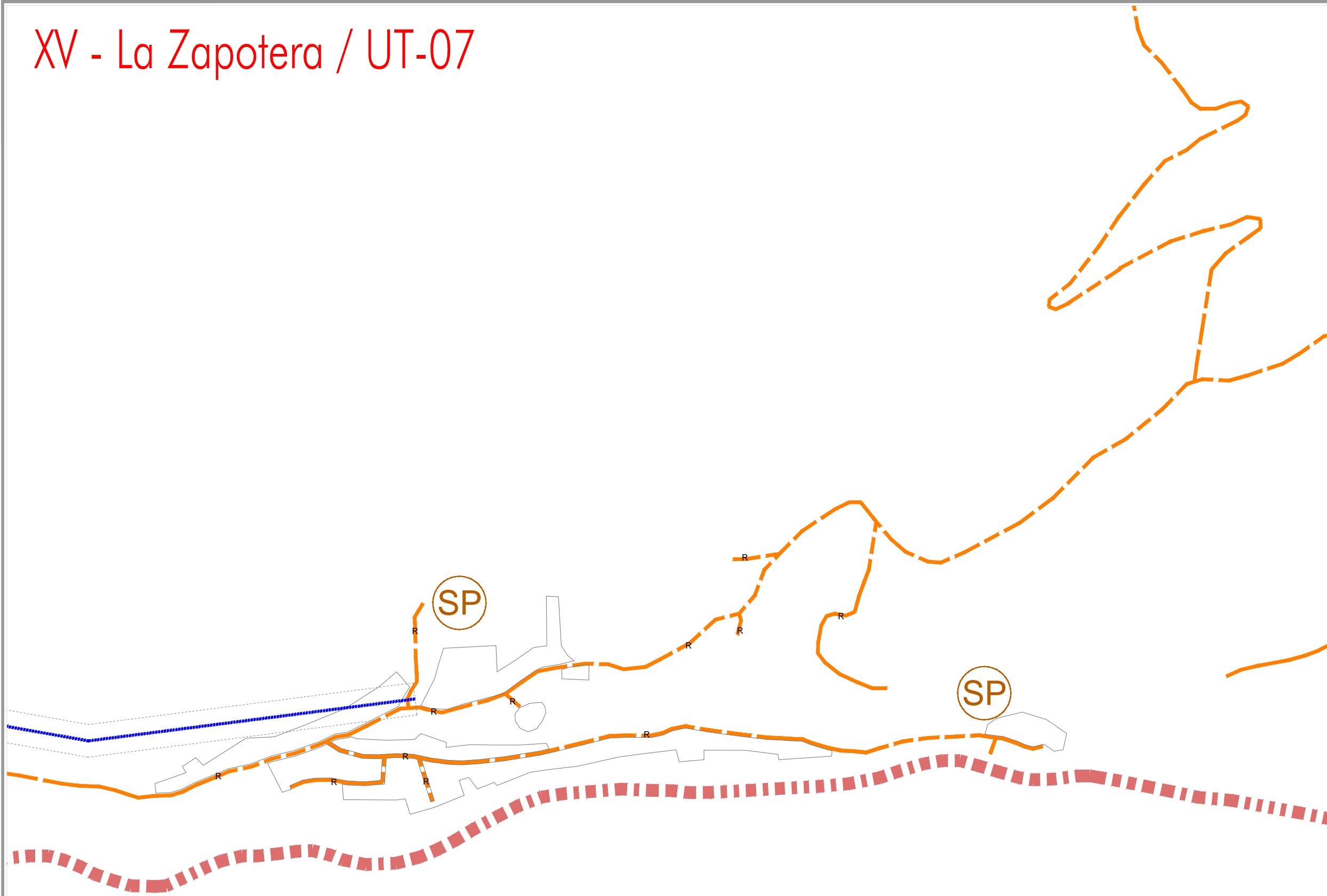
PLANO: INFRAESTRUCTURA  
FILM: D6-14  
FEBRERO 2015



Elaboro: **UTS Arquitectura** Urbanismo & Territorio Sensible  
Coordinación: Arq. Gabriel Perez Perez  
Equipo: Arq. Fco. Javier Alvarez Ramirez, Arq. Ismael Martinez Morua



# XV - La Zapotera / UT-07



PROGRAMA MUNICIPAL DE DESARROLLO URBANO  
MUNICIPIO DE PONCITLAN, JAL.

**SIMBOLOGÍA**

<p><b>LIMITES</b></p> <ul style="list-style-type: none"> <li>Limite del área de estudio</li> <li>Limite del área de ubicación</li> <li>Unidad territorial</li> <li>Limite municipal</li> <li>Limite del área urbana actual</li> </ul>	<p><b>ESTRUCTURA TERRITORIAL</b></p> <ul style="list-style-type: none"> <li>Calletera moderna</li> <li>Calletera municipal 2 carriles</li> <li>Troncalina y calles con esquinero de 40m</li> <li>Brechas y caminos</li> <li>Carrizo de tierra</li> <li>Línea ferroviaria</li> </ul>
<p><b>ÁREAS LIBERAS</b></p> <ul style="list-style-type: none"> <li>Cuadro urbano</li> <li>Traza urbana</li> </ul>	<p><b>INSTALACIONES ESPECIALES</b></p> <ul style="list-style-type: none"> <li>Baño</li> <li>Cementerio</li> </ul>
<p><b>AGUA POTABLE</b></p> <ul style="list-style-type: none"> <li>Línea de agua</li> <li>Canal de riego subterráneo</li> <li>Canal de riego a cielo abierto</li> <li>Bomba y torre de agua</li> <li>Pozo profundo fuera de servicio</li> <li>Área sin servicio</li> </ul>	<p><b>COMUNICACIONES</b></p> <ul style="list-style-type: none"> <li>Teléfono</li> <li>Fibra óptica</li> <li>Antena de telecomunicaciones</li> <li>Hidro</li> <li>Pluvio</li> </ul>
<p><b>ELECTRICIDAD</b></p> <ul style="list-style-type: none"> <li>Línea eléctrica alta tensión</li> <li>Línea eléctrica subterránea</li> <li>Restricción línea eléctrica</li> <li>Línea pública sin alumbrado</li> <li>Estación eléctrica</li> <li>Área sin servicio</li> <li>Torre eléctrica en uso</li> <li>Torre eléctrica sin uso</li> </ul>	<p><b>PAVIMENTOS</b></p> <ul style="list-style-type: none"> <li>Asfalto</li> <li>Concreto estandarizado</li> <li>Troncalina</li> <li>Superpavimento</li> <li>Superpavimento ecológico</li> </ul> <p><b>ESTADO</b></p> <ul style="list-style-type: none"> <li>B: Suelo regular</li> <li>R: Suelo regular</li> <li>M: Suelo regular</li> </ul>
<p><b>DRENAJE</b></p> <ul style="list-style-type: none"> <li>Línea de drenaje</li> <li>Canal de drenaje</li> <li>Colector aguas residuales</li> <li>Planta de tratamiento</li> <li>Cercado de bombeo</li> <li>Área sin servicio</li> </ul>	<p><b>TRANSPORTE</b></p> <ul style="list-style-type: none"> <li>Paseo público</li> <li>Central de autobuses urbanos</li> <li>Red de autobuses</li> </ul> <p><b>RIESGO</b></p> <ul style="list-style-type: none"> <li>Pozo de contaminación ambiental</li> <li>Zona de riesgo, disposición al río moderna</li> <li>Zona de riesgo, disposición al río moderna</li> <li>Zona de riesgo, disposición al río moderna</li> </ul>

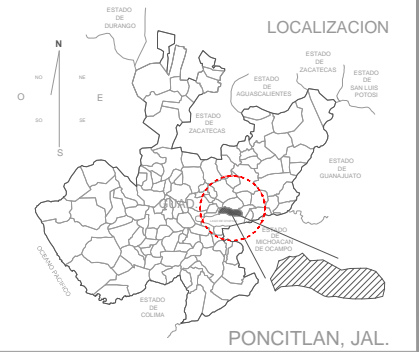
PLANO: **INFRAESTRUCTURA** NUM: **D6-15**  
FEBRERO 2015



Elaboro: **UTS Arquitectura**  
Urbanismo & Territorio Sensible

Coordinación: Arq. Gabriel Perez Perez  
Equipo: Arq. Fco. Javier Alvarez Ramirez  
Arq. Ismael Martinez Morua

# XV - San Jose Ornelas / UT-02



## PROGRAMA MUNICIPAL DE DESARROLLO URBANO

MUNICIPIO DE PONCITLAN, JAL.

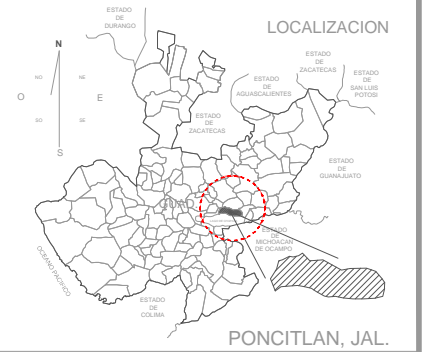
### SIMBOLOGÍA

<b>LIMITES</b>	<b>ESTRUCTURA TERRITORIAL</b>
Limite del área de estudio	Calle
Limite del área de adjudicación	Calle con carril bici
Limite territorial	Calle con carril bici y carril de tránsito
Limite municipal	Carretera y caminos
Limite del área urbana actual	Carril de tierra
	Calle peatonal
<b>ÁREAS LIBERAS</b>	
Área libre	
Traza urbana	
<b>AGUA POTABLE</b>	
Red de agua	
Canal de riego subterráneo	
Canal de riego a cielo abierto	
Bomba y tubería de agua	
Pozo profundo fuera de servicio	
Área de servicio	
<b>ELECTRICIDAD</b>	
Línea eléctrica alta tensión	
Línea eléctrica subterránea	
Restricción línea eléctrica	
Línea pública sin alumbrado	
Estación eléctrica	
Área de servicio	
Torre de línea	
<b>DRENAJE</b>	
Línea de drenaje	
Canal de drenaje	
Colector aguas residuales	
Planta de tratamiento	
Cercado de bombeo	
Área de servicio	
<b>INSTALACIONES ESPECIALES</b>	
Baño	
Colección	
<b>COMUNICACIONES</b>	
Teléfono	
Fibra óptica	
Antena de telecomunicaciones	
<b>PARQUEOS</b>	
Asfalto	
Concreto estándar	
Trasera	
Superficie	
Superficie ecológica	
<b>ESTADO</b>	
B: Buena	
R: Regular	
M: Mala	
<b>TRANSPORTE</b>	
Parqueadero	
Control de autobuses formales	
Red de tránsito	
<b>RIESGO</b>	
Pozo de contaminación ambiental	
Zona de riesgo, exposición al río modernización	
Zona de riesgo, exposición al río modernización	

PLANO: INFRAESTRUCTURA  
 NUM: D6-16  
 FEBRERO 2015

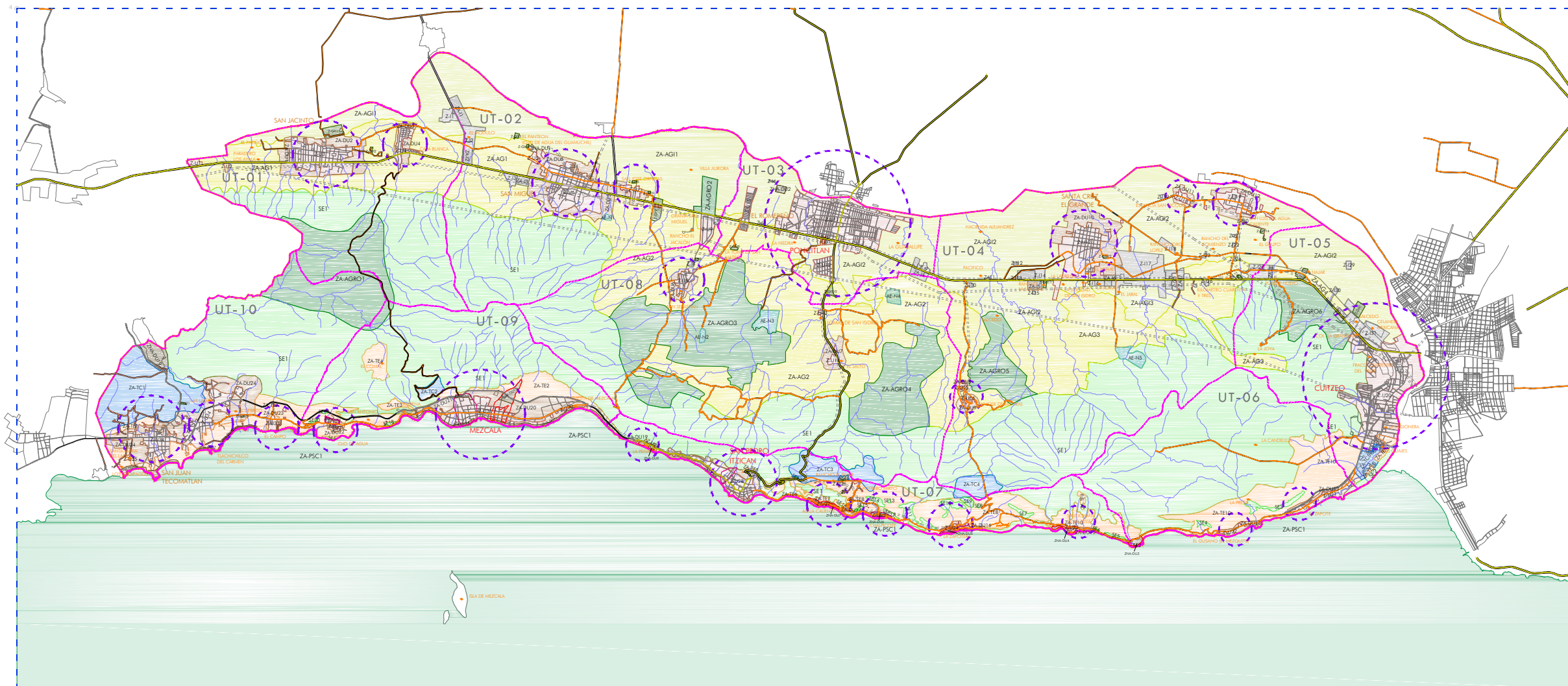


Elaboro: **UTS** Arquitectura  
 Urbanismo & Territorio Sensible  
 Coordinación: Arq. Gabriel Perez Perez  
 Equipo: Arq. Fco. Javier Alvarez Ramirez  
 Arq. Ismael Martinez Morua



# PROGRAMA MUNICIPAL DE DESARROLLO URBANO

MUNICIPIO DE PONCITLAN, JAL.




## SIMBOLOGÍA

<b>LIMITES</b>		<b>AREAS URBANAS</b>	
	LIMITE DEL AREA DE ESTUDIO		CASERO DISPERSO
	LIMITE DEL AREA DE APLICACION		TRAZA URBANA
	UNIDAD TERRITORIAL	<b>MEDIO FISICO NATURAL</b>	
	LIMITE MUNICIPAL		CUERPOS DE AGUA
	RESTRICCION LINEA ELECTRICA		LAGO DE CHAPALA
	PRINCIPALES CENTROS DE POBLACION	<b>RIESGOS</b>	
<b>ESTRUCTURA TERRITORIAL</b>			POLIGONOS DE DESLASE
	CARRETERA FEDERAL		POLIGONOS DE DESPLAZAMIENTO Y COLAPSO DE SUELO
	CARRETERA MUNICIPAL 2 CARRILES		
	TERRACERA, 2 CARRILES CON REVESTIMIENTO (1500 E)		
	BRECHAS Y CAMINOS		
	CAMINO DE TIERRA		
	LINEA FERROCARRIL		
<b>USO DE SUELO</b>			
	Z-U ZONA URBANIZADA		ZA-AGRO ZONA APTA PARA EL DESARROLLO AGROPECUARIO
	ZA-DU ZONA APTA PARA EL DESARROLLO URBANO		ZE ZONA SUSCEPTIBLE DE PROTECCION ECOLOGICA
	ZNA-DU ZONA NO APTA PARA EL DESARROLLO URBANO		ZA-PSC ZONA APTA PARA EL DESARROLLO PISCICOLA
	ZA-TE ZONA APTA PARA EL TURISMO ECOLOGICO		Z-CH ZONA APTA PARA GRANJAS Y HUERTOS
	ZA-TC ZONA APTA PARA EL TURISMO CAMPESTRE		Z-I ZONA INDUSTRIAL
	ZA-AQ ZONA APTA PARA EL DESARROLLO DE LA AGRICULTURA		ZA-I ZONA APTA PARA LA INDUSTRIA
	ZA-AQI ZONA APTA PARA EL DESARROLLO DE LA AGRICULTURA INTENSIVA		AE-N ACTIVIDADES EXTRACTIVAS NO METALICAS
	HER INSTALACIONES ESPECIALES REGIONALES		

PLANO: SINTESIS DEL ESTADO ACTUAL  
AREAS APTAS PARA EL DESARROLLO URBANO, TURISTICO E INDUSTRIAL

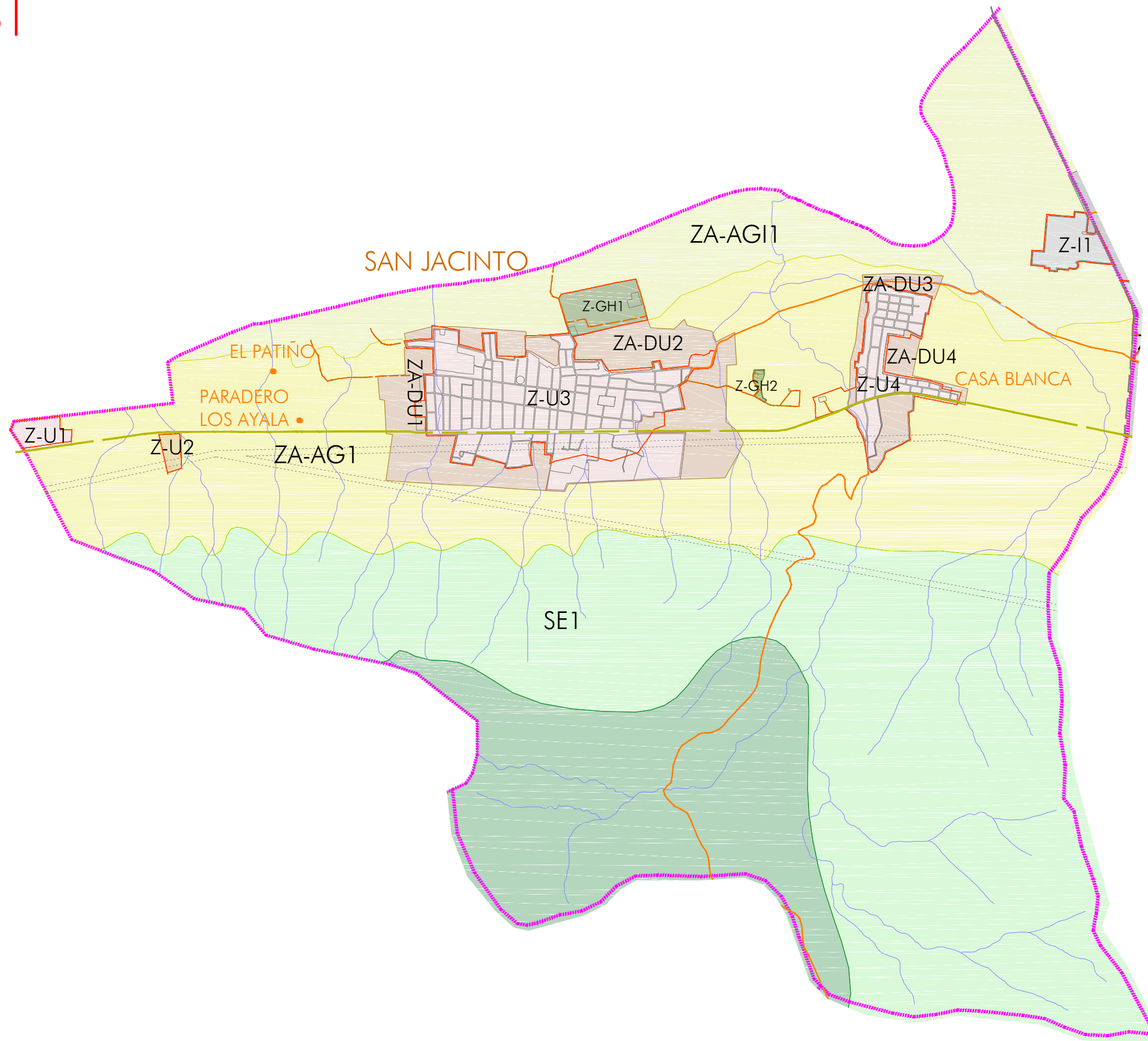
HUM: D-7  
FEBRERO 2015



Elaboro: **UTS** Arquitectura  
Urbanismo & Territorio Sensible  
Coordinación: Arq. Gabriel Perez Perez  
Equipo: Arq. Fco. Javier Alvarez Ramirez  
Arq. Ismael Martinez Morua



# UT-1



## PROGRAMA MUNICIPAL DE DESARROLLO URBANO


MUNICIPIO DE PONCITLAN, JAL.

**SIMBOLOGÍA**

<b>LIMITES</b>	<b>AREAS URBANAS</b>
<ul style="list-style-type: none"> <li>①---② LIMITE DEL AREA DE ESTUDIO</li> <li>③---④ LIMITE DEL AREA DE APLICACION</li> <li>--- UNIDAD TERRITORIAL</li> <li>--- LIMITE MUNICIPAL</li> <li>--- RESTRICCION LINEA ELECTRICA</li> <li>--- LIMITE DEL AREA URBANA ACTUAL</li> <li>○ PRINCIPALES CENTROS DE POBLACION</li> </ul>	<ul style="list-style-type: none"> <li>--- CASERIO DISPERSO</li> <li>--- TRAZA URBANA</li> </ul>
<b>ESTRUCTURA TERRITORIAL</b>	<b>MEDIO FISICO NATURAL</b>
<ul style="list-style-type: none"> <li>--- CARRETERA FEDERAL</li> <li>--- CARRETERA MUNICIPAL 2 CARRILES</li> <li>--- TERRACERIA, 2 CARRILES CON REVESTIMIENTO (Tipo E)</li> <li>--- BRECHAS Y CAMINOS</li> <li>--- CAMINO DE TIERRA</li> <li>--- LINEA FERROCARRIL</li> </ul>	<ul style="list-style-type: none"> <li>--- CUERPOS DE AGUA</li> <li>--- LAGO DE CHAPALA</li> </ul>
	<b>RIESGOS</b>
	<ul style="list-style-type: none"> <li>--- POLIGONOS DE DESLIZE</li> <li>--- POLIGONOS DE DESPLAZAMIENTO Y COLAPSO DE SUELO</li> </ul>
<b>USO DE SUELO</b>	
<ul style="list-style-type: none"> <li><b>Z-U</b> ZONA URBANIZADA</li> <li><b>ZA-DU</b> ZONA APTA PARA EL DESARROLLO URBANO</li> <li><b>ZNA-DU</b> ZONA NO APTA PARA EL DESARROLLO URBANO</li> <li><b>ZA-TE</b> ZONA APTA PARA EL TURISMO ECOLOGICO</li> <li><b>ZA-TC</b> ZONA APTA PARA EL TURISMO CAMPESTRE</li> <li><b>ZA-AQ</b> ZONA APTA PARA EL DESARROLLO DE LA AGRICULTURA</li> <li><b>ZA-ACI</b> ZONA APTA PARA EL DESARROLLO DE LA AGRICULTURA INTENSIVA</li> <li><b>HER</b> INSTALACIONES ESPECIALES REGIONALES</li> </ul>	<ul style="list-style-type: none"> <li><b>ZA-AGRO</b> ZONA APTA PARA EL DESARROLLO AGROPECUARIO</li> <li><b>SE</b> ZONA SUSCEPTIBLE DE PROTECCION ECOLOGICA</li> <li><b>ZA-PSC</b> ZONA APTA PARA EL DESARROLLO PSICOCOLA</li> <li><b>Z-GR</b> ZONA APTA PARA GRANJAS Y HUERTOS</li> <li><b>Z-I</b> ZONA INDUSTRIAL</li> <li><b>ZA-I</b> ZONA APTA PARA LA INDUSTRIA</li> <li><b>AE-N</b> ACTIVIDADES EXTRACTIVAS NO METALICAS</li> </ul>

PLANO: **SINTESIS DEL ESTADO ACTUAL**  
AREAS APTAS PARA EL DESARROLLO URBANO, TURISTICO E INDUSTRIAL

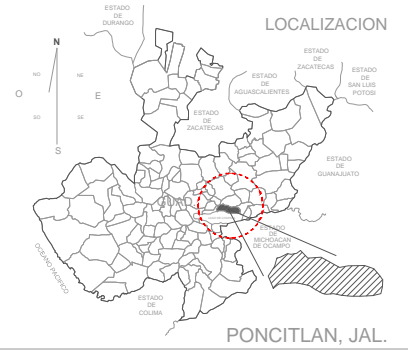
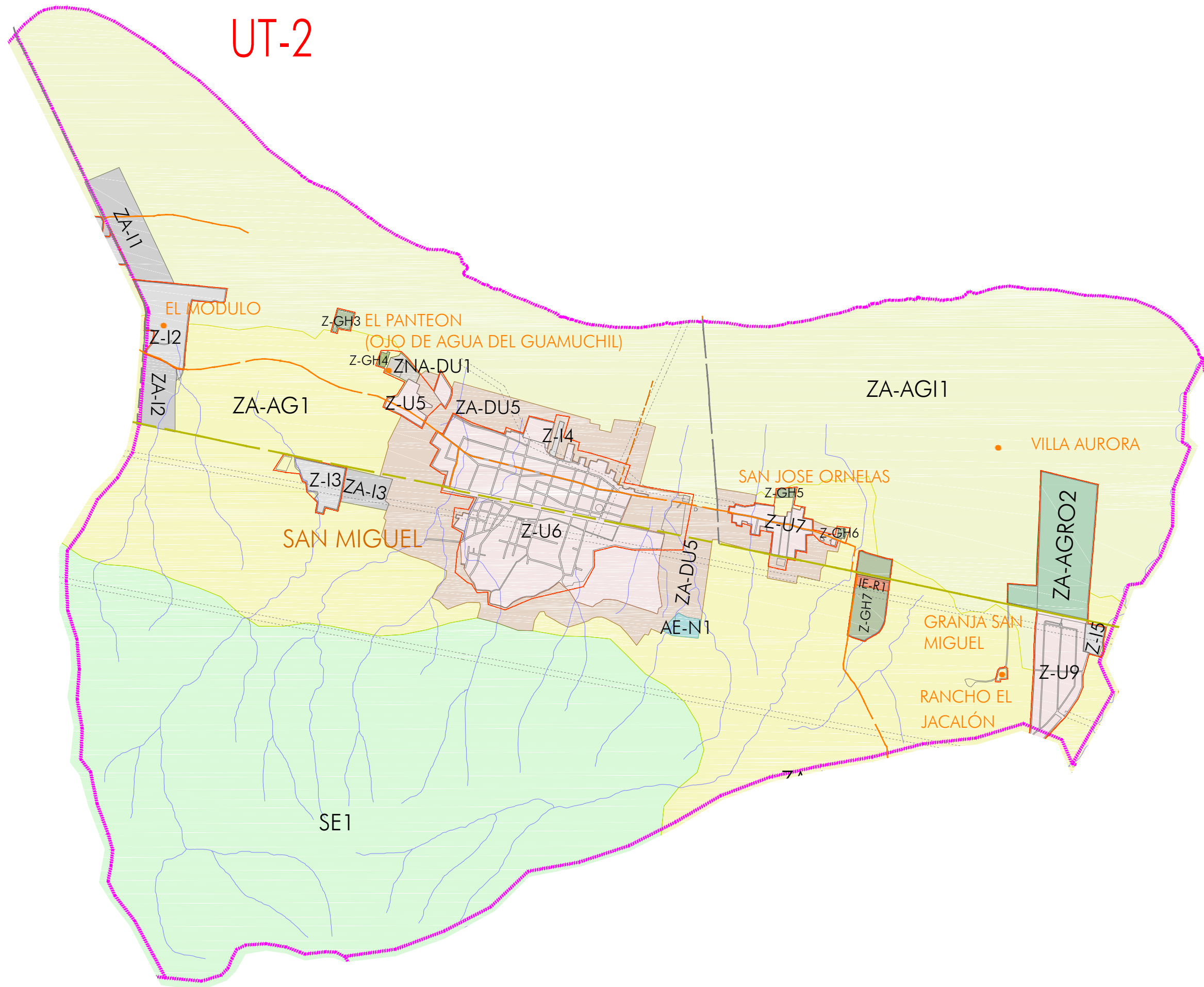
NUM: **D7**  
**UT-1**  
FEBRERO 2015



Elaboro: **UTS** Arquitectura Urbanismo & Territorio Sensible

Coordinación: Arq. Gabriel Perez Perez  
Equipo: Arq. Fco. Javier Alvarez Ramirez, Arq. Ismael Martinez Morua

# UT-2



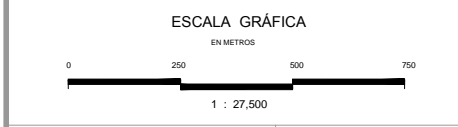
## PROGRAMA MUNICIPAL DE DESARROLLO URBANO

MUNICIPIO DE PONCITLAN, JAL.

### SIMBOLOGÍA

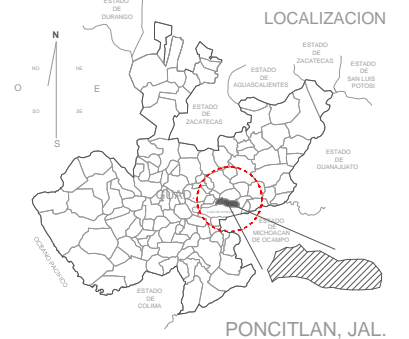
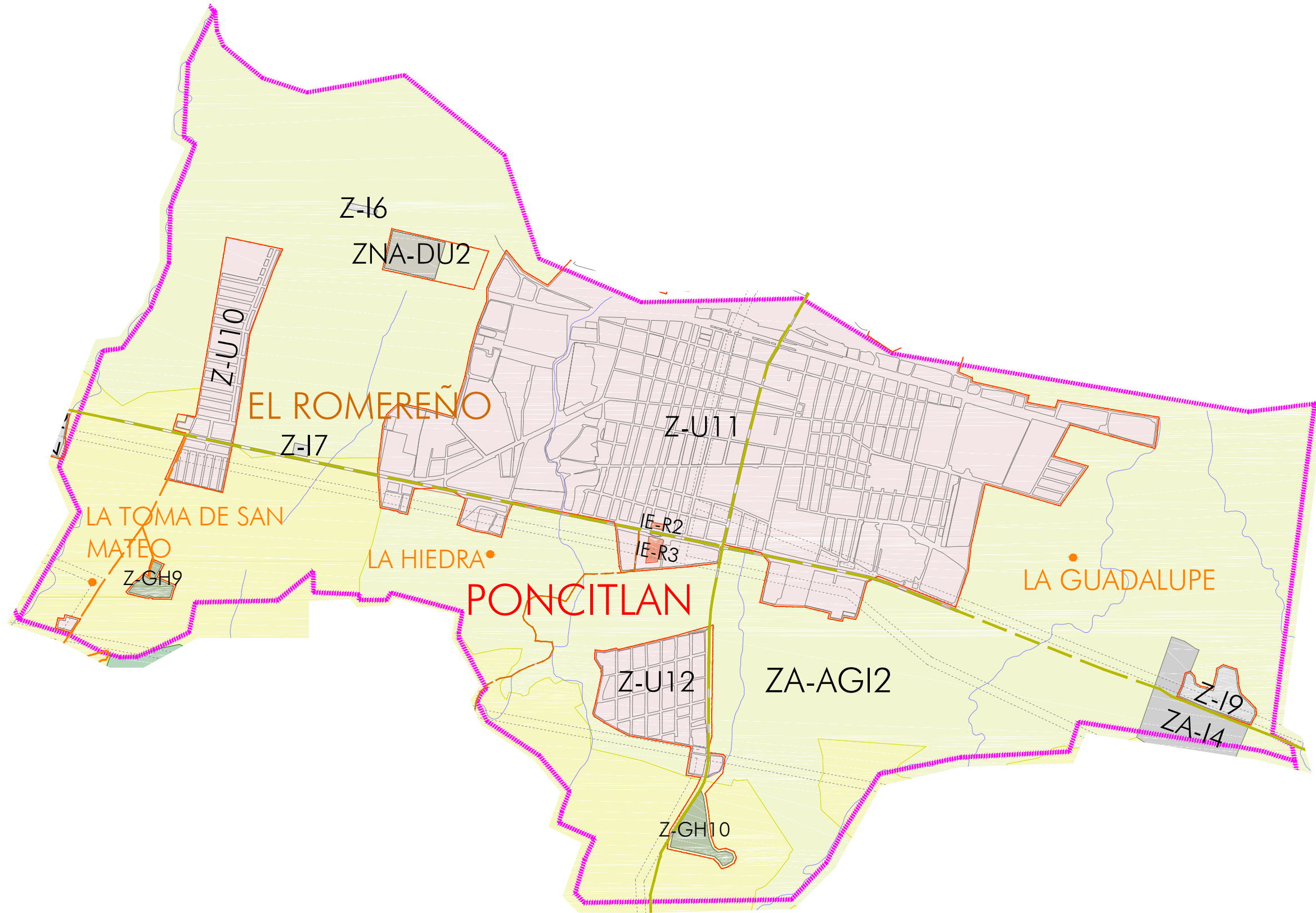
<b>LIMITES</b>		<b>AREAS URBANAS</b>	
	LIMITE DEL AREA DE ESTUDIO		CASERIO DISPERSO
	LIMITE DEL AREA DE APLICACION		TRAZA URBANA
	UNIDAD TERRITORIAL	<b>MEDIO FISICO NATRURAL</b>	
	LIMITE MUNICIPAL		CUERPOS DE AGUA
	RESTRICCION LINEA ELECTRICA		LAGO DE CHAPALA
	LIMITE DEL AREA URBANA ACTUAL	<b>RIESGOS</b>	
	PRINCIPALES CENTROS DE POBLACION		POUQUONOS DE DESLAIVE
<b>ESTRUCTURA TERRITORIAL</b>			POUQUONOS DE DESPLAZAMIENTO Y COLAPSO DE SUELO
	CARRETERA FEDERAL		
	CARRETERA MUNICIPAL 2 CARRILES		
	TERRACERA, 2 CARRILES CON REVESTIMIENTO (T+0 E)		
	BRECHAS Y CAMINOS		
	CAMINO DE TIERRA		
	LINEA FERROCARRIL		
<b>USO DE SUELO</b>			<b>Z-A-AGRO</b> ZONA APTA PARA EL DESARROLLO AGROPECUARIO
	<b>Z-U</b> ZONA URBANIZADA		<b>SE</b> ZONA SUSCEPTIBLE DE PROTECCION ECOLOGICA
	<b>Z-A-DU</b> ZONA APTA PARA EL DESARROLLO URBANO		<b>Z-A-PBC</b> ZONA APTA PARA EL DESARROLLO PSICOCOLA
	<b>ZNA-DU</b> ZONA NO APTA PARA EL DESARROLLO URBANO		<b>Z-CH</b> ZONA APTA PARA GRANJAS Y HUERTOS
	<b>Z-A-TE</b> ZONA APTA PARA EL TURISMO ECOLOGICO		<b>Z-I</b> ZONA INDUSTRIAL
	<b>Z-A-TC</b> ZONA APTA PARA EL TURISMO CAMPESTRE		<b>Z-A-I</b> ZONA APTA PARA LA INDUSTRIA
	<b>Z-A-AQ</b> ZONA APTA PARA EL DESARROLLO DE LA AGRICULTURA		<b>AE-N</b> ACTIVIDADES EXTRAIVAS NO METALICAS
	<b>I-ER</b> INSTALACIONES ESPECIALES REGIONALES		

PLANO: SINTESIS DEL ESTADO ACTUAL  
 AREAS APTAS PARA EL DESARROLLO URBANO, TURISTICO E INDUSTRIAL  
 NUM: D7  
**UT-2**  
 FEBRERO 2015



Elaboró: **UTS** Arquitectura  
 Urbanismo & Territorio Sensible  
 Coordinación: Arq. Gabriel Perez Perez  
 Equipo: Arq. Fco. Javier Alvarez Ramirez  
 Arq. Ismael Martinez Morua

# UT-3




## PROGRAMA MUNICIPAL DE DESARROLLO URBANO

MUNICIPIO DE PONCITLAN, JAL.

**SIMBOLOGÍA**

<b>LIMITES</b>	<b>AREAS URBANAS</b>
LIMITE DEL AREA DE ESTUDIO	CASERIO DISPERSO
LIMITE DEL AREA DE APLICACION	TRAZA URBANA
UNIDAD TERRITORIAL	<b>MEDIO FISICO NATURAL</b>
LIMITE MUNICIPAL	CUERPOS DE AGUA
RESTRICCION LINEA ELECTRICA	LAGO DE CHARALA
LIMITE DEL AREA URBANA ACTUAL	<b>RIESGOS</b>
PRINCIPALES CENTROS DE POBLACION	POLIGONOS DE DESLAVE
<b>ESTRUCTURA TERRITORIAL</b>	POLIGONOS DE DESPLAZAMIENTO Y COAJUPO DE SUELO
CARRETERA FEDERAL	
CARRETERA MUNICIPAL 2 CARRILES	
TERRACERIA, 2 CARRILES CON REVESTIMIENTO (Tipo E)	
BRECHAS Y CAMINOS	
CAMINO DE TIERRA	
LINEA FERROCARRIL	
<b>USO DE SUELO</b>	
Z-U ZONA URBANIZADA	ZA-AGRO ZONA APTA PARA EL DESARROLLO AGROPECUARIO
ZA-DU ZONA APTA PARA EL DESARROLLO URBANO	SE ZONA SUSCEPTIBLE DE PROTECCION ECOLOGICA
ZNA-DU ZONA NO APTA PARA EL DESARROLLO URBANO	ZA-PBC ZONA APTA PARA EL DESARROLLO PSICOSOCIAL
ZA-TE ZONA APTA PARA EL TURISMO ECOLOGICO	Z-CH ZONA APTA PARA GRANJAS Y HUERTOS
ZA-TC ZONA APTA PARA EL TURISMO CAMPESTRE	Z-I ZONA INDUSTRIAL
ZA-AQ ZONA APTA PARA EL DESARROLLO DE LA AGRICULTURA	Z-AI ZONA APTA PARA LA INDUSTRIA
I-ER INSTALACIONES ESPECIALES REGIONALES	AE-N ACTIVIDADES EXTRACTIVAS NO METALICAS

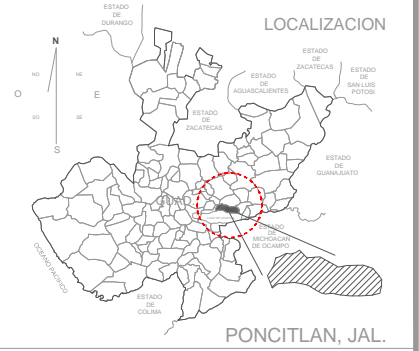
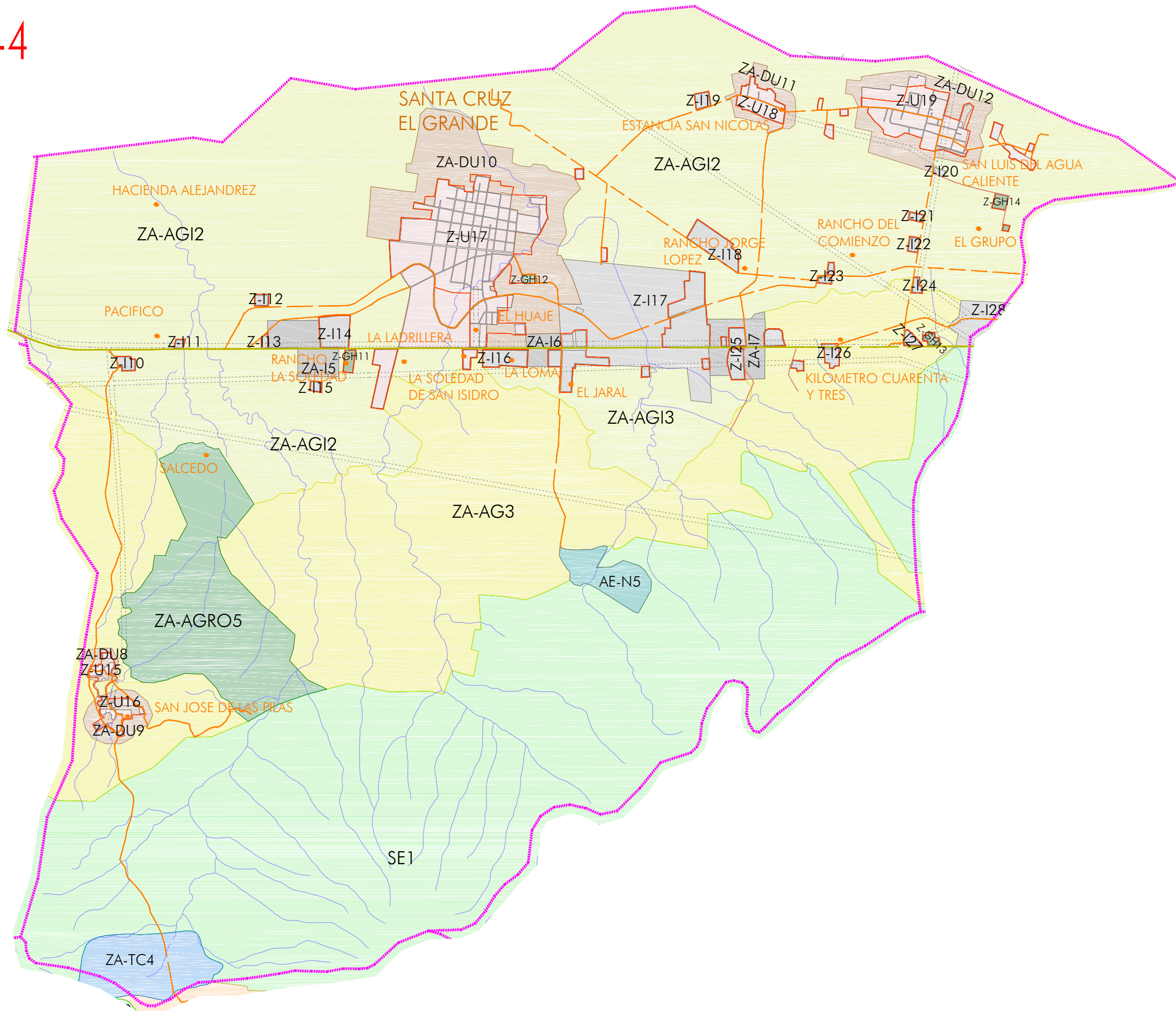
PLANO: D7  
**SINTESIS DEL ESTADO ACTUAL**  
 AREAS APTAS PARA EL DESARROLLO URBANO, TURISTICO E INDUSTRIAL  
 FEBRERO 2015



Elaboro: **UTS** Arquitectura  
 Urbanismo & Territorio Sensible  
 Coordinación: Arq. Gabriel Perez Perez  
 Equipo: Arq. Fco. Javier Alvarez Ramirez  
 Arq. Ismael Martinez Morua



# UT-4



## PROGRAMA MUNICIPAL DE DESARROLLO URBANO

MUNICIPIO DE PONCITLAN, JAL.

### SIMBOLOGÍA

<b>LIMITES</b>	<b>AREAS URBANAS</b>
LIMITE DEL AREA DE ESTUDIO	CASERIO DISPERSO
LIMITE DEL AREA DE APLICACION	TRAZA URBANA
UNIDAD TERRITORIAL	<b>MEDIO FISICO NATURAL</b>
LIMITE MUNICIPAL	CUERPOS DE AGUA
RESTRICCIÓN LINEA ELÉCTRICA	LAGO DE CHARALA
LIMITE DEL AREA URBANA ACTUAL	<b>RIESGOS</b>
PRINCIPALES CENTROS DE POBLACION	POLIGONOS DE DESLAVE
<b>ESTRUCTURA TERRITORIAL</b>	POLIGONOS DE DESPLAZAMIENTO Y COAJUPO DE SUELO
CARRETERA FEDERAL	
CARRETERA MUNICIPAL 2 CARRILES	
TERRACERA, 2 CARRILES CON REVESTIMIENTO (Tipo E)	
BRECHAS Y CAMINOS	
CAMINO DE TIERRA	
LINEA FERROCARRIL	
<b>USO DE SUELO</b>	
ZONA URBANIZADA	ZONA APTA PARA EL DESARROLLO AGROPECUARIO
ZONA APTA PARA EL DESARROLLO URBANO	ZONA SUSCEPTIBLE DE PROTECCION ECOLOGICA
ZONA NO APTA PARA EL DESARROLLO URBANO	ZONA APTA PARA EL DESARROLLO PISCICOLA
ZONA APTA PARA EL TURISMO ECOLOGICO	ZONA APTA PARA GRANJAS Y HUERTOS
ZONA APTA PARA EL TURISMO CAMPESTRE	ZONA INDUSTRIAL
ZONA APTA PARA EL DESARROLLO DE LA AGRICULTURA	ZONA APTA PARA LA INDUSTRIA
INSTALACIONES ESPECIALES REGIONALES	ACTIVIDADES EXTRACTIVAS NO METALICAS

PLANO: **SINTESIS DEL ESTADO ACTUAL**  
**AREAS APTAS PARA EL DESARROLLO URBANO, TURISTICO E INDUSTRIAL**

NUM: **UT-4**  
 FEBRERO 2015

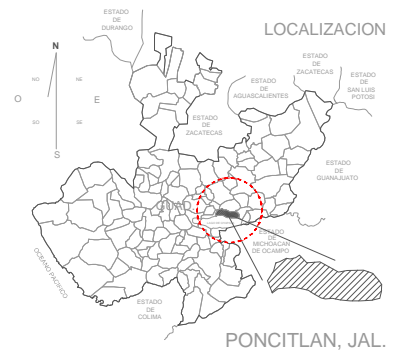
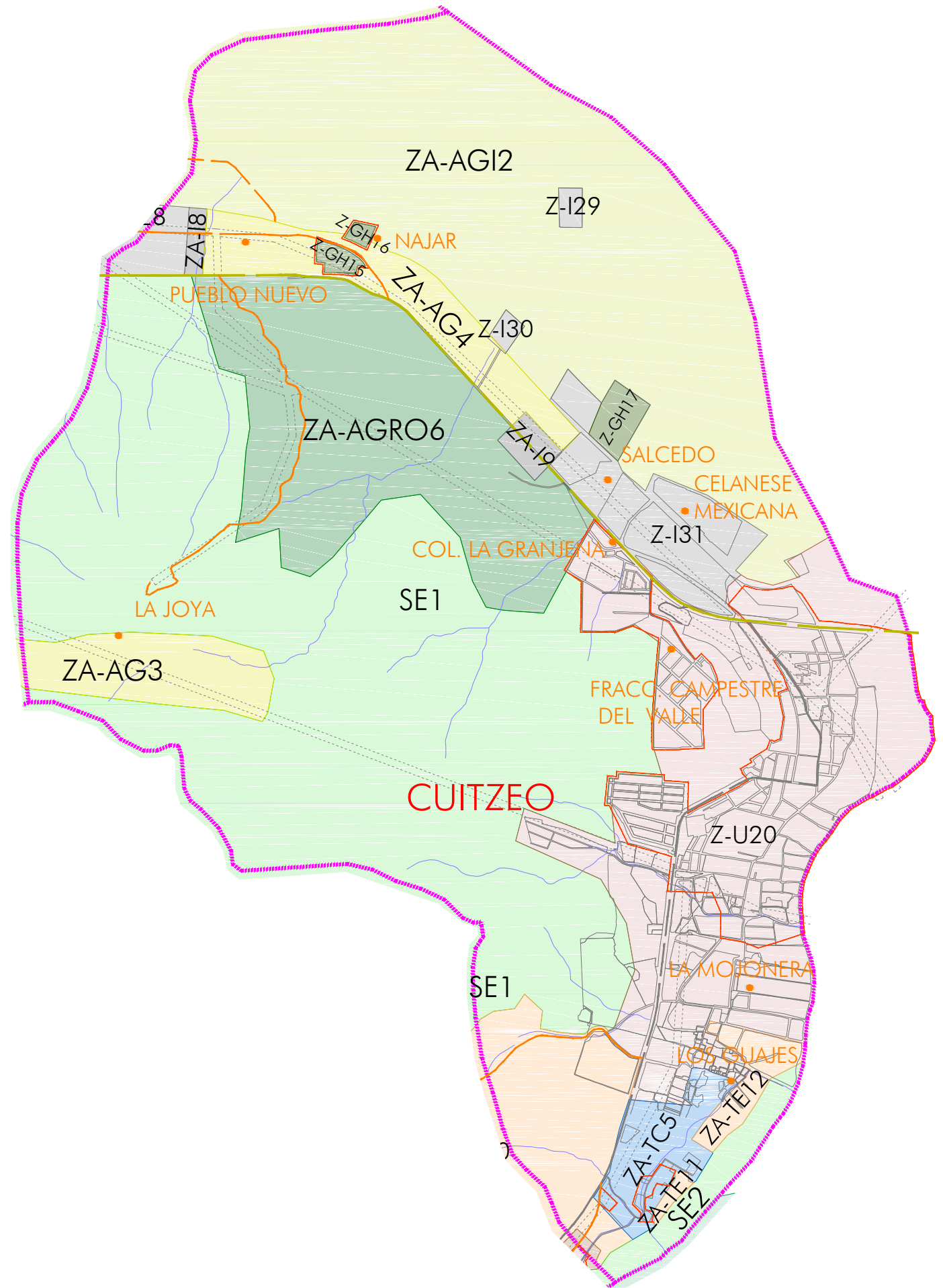


Elaboro: **UTS Arquitectura**  
 Urbanismo & Territorio Sensible

Coordinación:  
 Arq. Gabriel Perez Perez

Equipo:  
 Arq. Fco. Javier Alvarez Ramirez  
 Arq. Ismael Martinez Morua

# UT-5




## PROGRAMA MUNICIPAL DE DESARROLLO URBANO

MUNICIPIO DE PONCITLAN, JAL.

### SIMBOLOGÍA

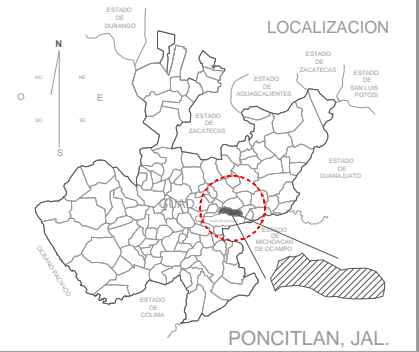
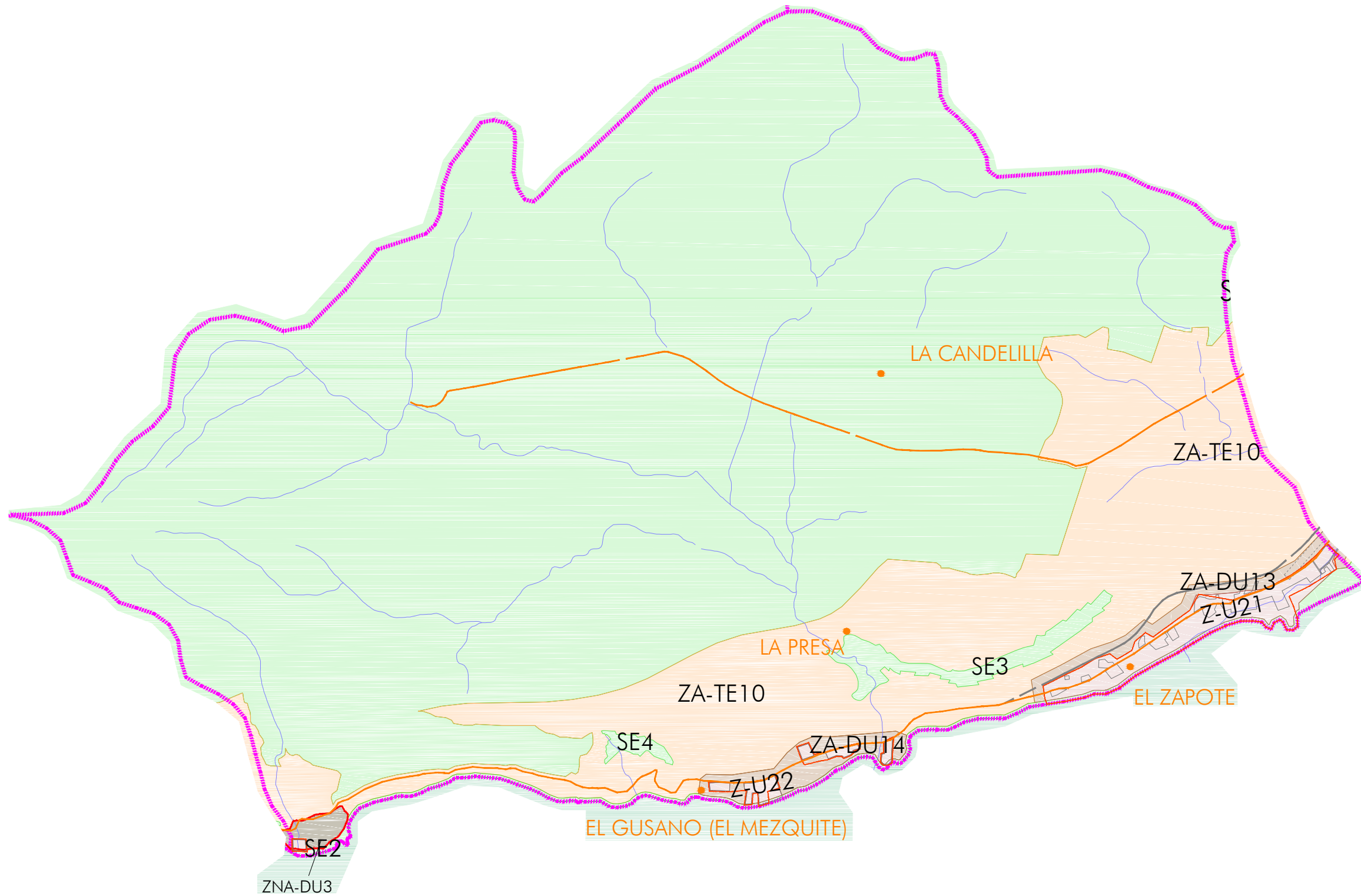
LIMITES		AREAS URBANAS	
	LIMITE DEL AREA DE ESTUDIO		CASERIO DISPERSO
	LIMITE DEL AREA DE APLICACION		TRAZA URBANA
	UNIDAD TERRITORIAL		MEDIO FISICO NATRURAL
	LIMITE MUNICIPAL		CUERPOS DE AGUA
	RESTRICCION LINEA ELECTRICA		LAGO DE CHARALA
	LIMITE DEL AREA URBANA ACTUAL		RIESGOS
	PRINCIPALES CENTROS DE POBLACION		POLIGONOS DE DESPLAZAMIENTO Y COAJUPO DE SUELO
ESTRUCTURA TERRITORIAL			
	CARRETERA FEDERAL		CARRETERA MUNICIPAL 2 CARRILES
	TERRACERIA, 2 CARRILES CON REVESTIMIENTO (Tipo E)		BRECHAS Y CAMINOS
	CAMINO DE TIERRA		LINEA FERROCARRIL
USO DE SUELO			
	ZONA URBANIZADA		ZA-AGRO ZONA APTA PARA EL DESARROLLO AGROPECUARIO
	ZONA APTA PARA EL DESARROLLO URBANO		SE ZONA SUSCEPTIBLE DE PROTECCION ECOLOGICA
	ZONA NO APTA PARA EL DESARROLLO URBANO		ZA-PBC ZONA APTA PARA EL DESARROLLO PISCICOLA
	ZONA APTA PARA EL TURISMO ECOLOGICO		Z-CH ZONA APTA PARA GRANJAS Y HUERTOS
	ZONA APTA PARA EL TURISMO CAMPESTRE		Z-I ZONA INDUSTRIAL
	ZONA APTA PARA EL DESARROLLO DE LA AGRICULTURA		Z-I ZONA APTA PARA LA INDUSTRIA
	INSTALACIONES ESPECIALES REGIONALES		AE-N ACTIVIDADES EXTRACTIVAS NO METALICAS

PLANO: SINTESIS DEL ESTADO ACTUAL  
 AREAS APTAS PARA EL DESARROLLO URBANO, TURISTICO E INDUSTRIAL  
 NUM: D7  
 UT-5  
 FEBRERO 2015



Elaboro: UTS Arquitectura Urbanismo & Territorio Sensible  
 Coordinación: Arq. Gabriel Perez Perez  
 Equipo: Arq. Fco. Javier Alvarez Ramirez, Arq. Ismael Martinez Morua

# UT-6



## PROGRAMA MUNICIPAL DE DESARROLLO URBANO


MUNICIPIO DE PONCITLAN, JAL.

### SIMBOLOGÍA

<b>LIMITES</b>	<b>AREAS URBANAS</b>
LIMITE DEL AREA DE ESTUDIO	CASERIO DISPERSO
LIMITE DEL AREA DE APLICACION	TRAZA URBANA
UNIDAD TERRITORIAL	<b>MEDIO FISICO NATRURAL</b>
LIMITE MUNICIPAL	CUERPOS DE AGUA
RESTRICCION LINEA ELECTRICA	LAGO DE CHARALA
LIMITE DEL AREA URBANA ACTUAL	<b>RIESGOS</b>
PRINCIPALES CENTROS DE POBLACION	POLIGONOS DE DESLAVE
<b>ESTRUCTURA TERRITORIAL</b>	POLIGONOS DE DESPLAZAMIENTO Y COLAPSO DE SUELO
CARRETERA FEDERAL	
CARRETERA MUNICIPAL 2 CARRILES	
TERRACERIA, 2 CARRILES CON REVESTIMIENTO (Tipo E)	
BRECHAS Y CAMINOS	
CAMINO DE TIERRA	
LINEA FERROCARRIL	
<b>USO DE SUELO</b>	
Z-U ZONA URBANIZADA	ZA-AGRO ZONA APTA PARA EL DESARROLLO AGROPECUARIO
ZA-DU ZONA APTA PARA EL DESARROLLO URBANO	SE ZONA SUSCEPTIBLE DE PROTECCION ECOLOGICA
ZNA-DU ZONA NO APTA PARA EL DESARROLLO URBANO	ZA-PBC ZONA APTA PARA EL DESARROLLO PISCICOLA
ZA-TE ZONA APTA PARA EL TURISMO ECOLOGICO	Z-CH ZONA APTA PARA GRANJAS Y HUERTOS
ZA-TC ZONA APTA PARA EL TURISMO CAMPESTRE	Z-I ZONA INDUSTRIAL
ZA-AQ ZONA APTA PARA EL DESARROLLO DE LA AGRICULTURA	ZA-I ZONA APTA PARA LA INDUSTRIA
I-ER INSTALACIONES ESPECIALES REGIONALES	AE-N ACTIVIDADES EXTRACTIVAS NO METALICAS

PLANO: SINTESIS DEL ESTADO ACTUAL  
AREAS APTAS PARA EL DESARROLLO URBANO, TURISTICO E INDUSTRIAL

NUM: D7  
UT-6  
FEBRERO 2015



Elaboro: **UTS** Arquitectura  
Urbanismo & Territorio Sensible

Coordinación: Arq. Gabriel Perez Perez  
Equipo: Arq. Fco. Javier Alvarez Ramirez  
Arq. Ismael Martinez Morua



# UT-7



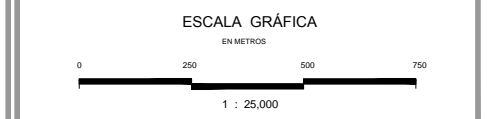
## PROGRAMA MUNICIPAL DE DESARROLLO URBANO

MUNICIPIO DE PONCITLAN, JAL.

### SIMBOLOGÍA

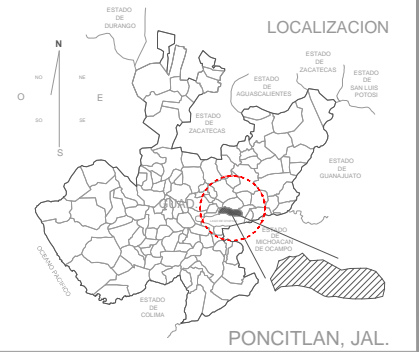
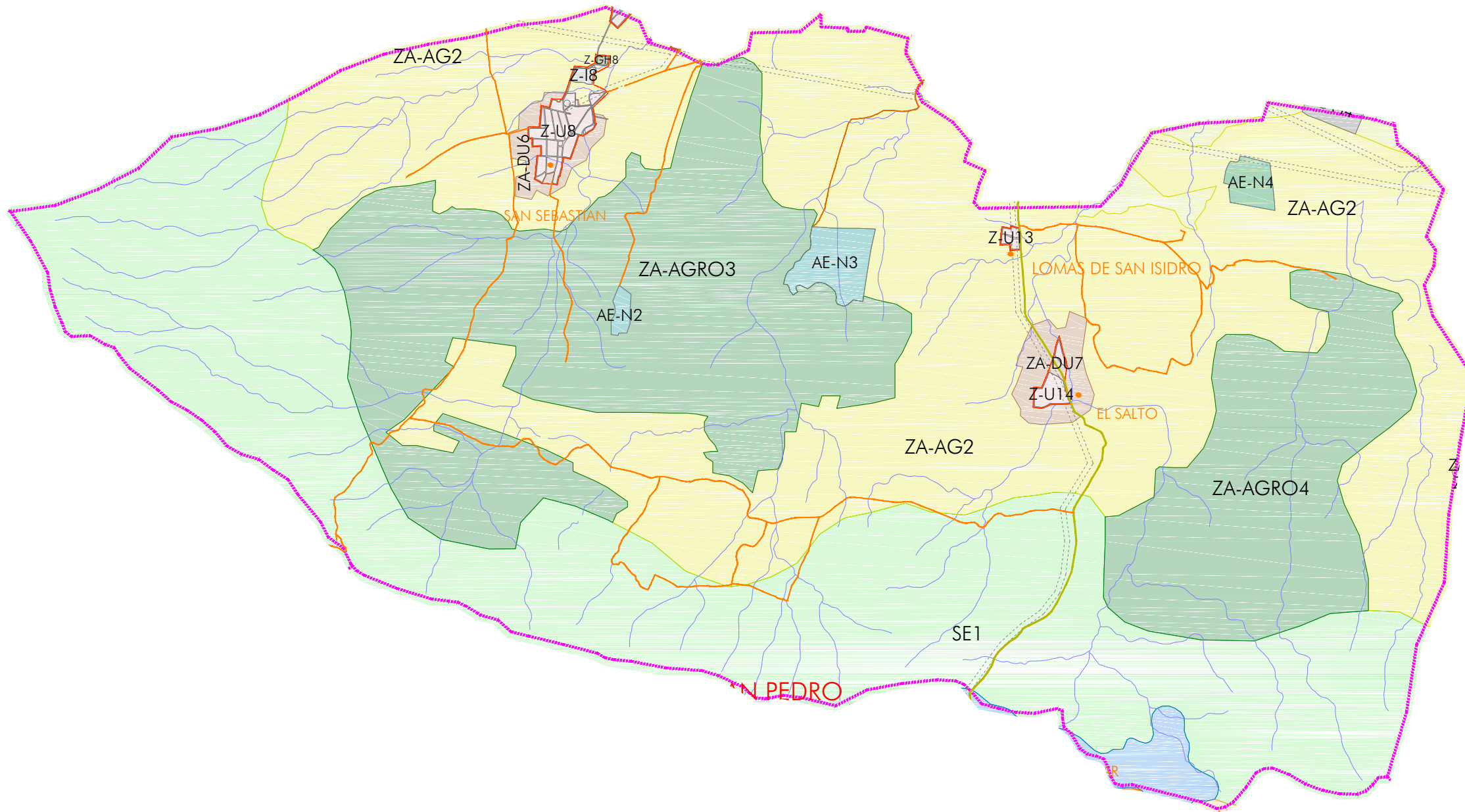
LIMITES	AREAS URBANAS
LIMITE DEL AREA DE ESTUDIO	CASERIO DISPERSO
LIMITE DEL AREA DE APLICACION	TRAZA URBANA
UNIDAD TERRITORIAL	MEDIO FISICO NATURAL
LIMITE MUNICIPAL	CUERPOS DE AGUA
RESTRICION LINEA ELECTRICA	LAGO DE CHARALA
LIMITE DEL AREA URBANA ACTUAL	POLIGONOS DE DESLAVE
PRINCIPALES CENTROS DE POBLACION	POLIGONOS DE DESPLAZAMIENTO Y COAJUPO DE SUELO
ESTRUCTURA TERRITORIAL	
CARRETERA FEDERAL	
CARRETERA MUNICIPAL 2 CARRILES	
TERRACERIA 2 CARRILES CON REVESTIMIENTO (Tipo E)	
BRECHAS Y CAMINOS	
CAMINO DE TIERRA	
LINEA FERROCARRIL	
USO DE SUELO	
ZONA URBANIZADA	ZONA APTA PARA EL DESARROLLO AGROPECUARIO
ZONA APTA PARA EL DESARROLLO URBANO	ZONA SUSCEPTIBLE DE PROTECCION ECOLOGICA
ZONA NO APTA PARA EL DESARROLLO URBANO	ZONA APTA PARA EL DESARROLLO PISCICOLA
ZONA APTA PARA EL TURISMO ECOLOGICO	ZONA APTA PARA GRANJAS Y HUERTOS
ZONA APTA PARA EL TURISMO CAMPESTRE	ZONA INDUSTRIAL
ZONA APTA PARA EL DESARROLLO DE LA AGRICULTURA	ZONA APTA PARA LA INDUSTRIA
INSTALACIONES ESPECIALES REGIONALES	ACTIVIDADES EXTRACTIVAS NO METALICAS

PLANO: SINTESIS DEL ESTADO ACTUAL  
 AREAS APTAS PARA EL DESARROLLO URBANO, TURISTICO E INDUSTRIAL  
 NUM: D7  
 UT-7  
 FEBRERO 2015



Elaboro:  
**UTS** Arquitectura  
 Urbanismo & Territorio Sensible  
 Coordinación:  
 Arq. Gabriel Perez Perez  
 Equipo:  
 Arq. Fco. Javier Alvarez Ramirez  
 Arq. Ismael Martinez Morua

# UT-8



## PROGRAMA MUNICIPAL DE DESARROLLO URBANO


MUNICIPIO DE PONCITLAN, JAL.

### SIMBOLOGÍA

<b>LIMITES</b>	<b>AREAS URBANAS</b>
LIMITE DEL AREA DE ESTUDIO	CASERIO DISPERSO
LIMITE DEL AREA DE APLICACION	TRAZA URBANA
UNIDAD TERRITORIAL	<b>MEDIO FISICO NATRURAL</b>
LIMITE MUNICIPAL	CUERPOS DE AGUA
RESTRICION LINEA ELECTRICA	LAGO DE CHARALA
LIMITE DEL AREA URBANA ACTUAL	<b>RIESGOS</b>
PRINCIPALES CENTROS DE POBLACION	POLIGONOS DE DESLAVE
<b>ESTRUCTURA TERRITORIAL</b>	POLIGONOS DE DESPLAZAMIENTO Y COAJUPO DE SUELO
CARRETERA FEDERAL	
CARRETERA MUNICIPAL 2 CARRILES	
TERRACERIA, 2 CARRILES CON REVESTIMIENTO (Tipo E)	
BRECHAS Y CAMINOS	
CAMINO DE TIERRA	
LINEA FERROCARRIL	
<b>USO DE SUELO</b>	
Z-U ZONA URBANIZADA	ZA-AGRO ZONA APTA PARA EL DESARROLLO AGROPECUARIO
ZA-DU ZONA APTA PARA EL DESARROLLO URBANO	SE ZONA SUSCEPTIBLE DE PROTECCION ECOLOGICA
ZNA-DU ZONA NO APTA PARA EL DESARROLLO URBANO	ZA-PBC ZONA APTA PARA EL DESARROLLO PISCICOLA
ZA-TE ZONA APTA PARA EL TURISMO ECOLOGICO	Z-CH ZONA APTA PARA GRANJAS Y HUERTOS
ZA-TC ZONA APTA PARA EL TURISMO CAMPESTRE	Z-I ZONA INDUSTRIAL
ZA-AQ ZONA APTA PARA EL DESARROLLO DE LA AGRICULTURA	ZA-I ZONA APTA PARA LA INDUSTRIA
I-ER INSTALACIONES ESPECIALES REGIONALES	AE-N ZONA APTA PARA LA INDUSTRIA
	AE-N ACTIVIDADES EXTRACTIVAS NO METALICAS

PLANO: SINTESIS DEL ESTADO ACTUAL  
AREAS APTAS PARA EL DESARROLLO URBANO, TURISTICO E INDUSTRIAL

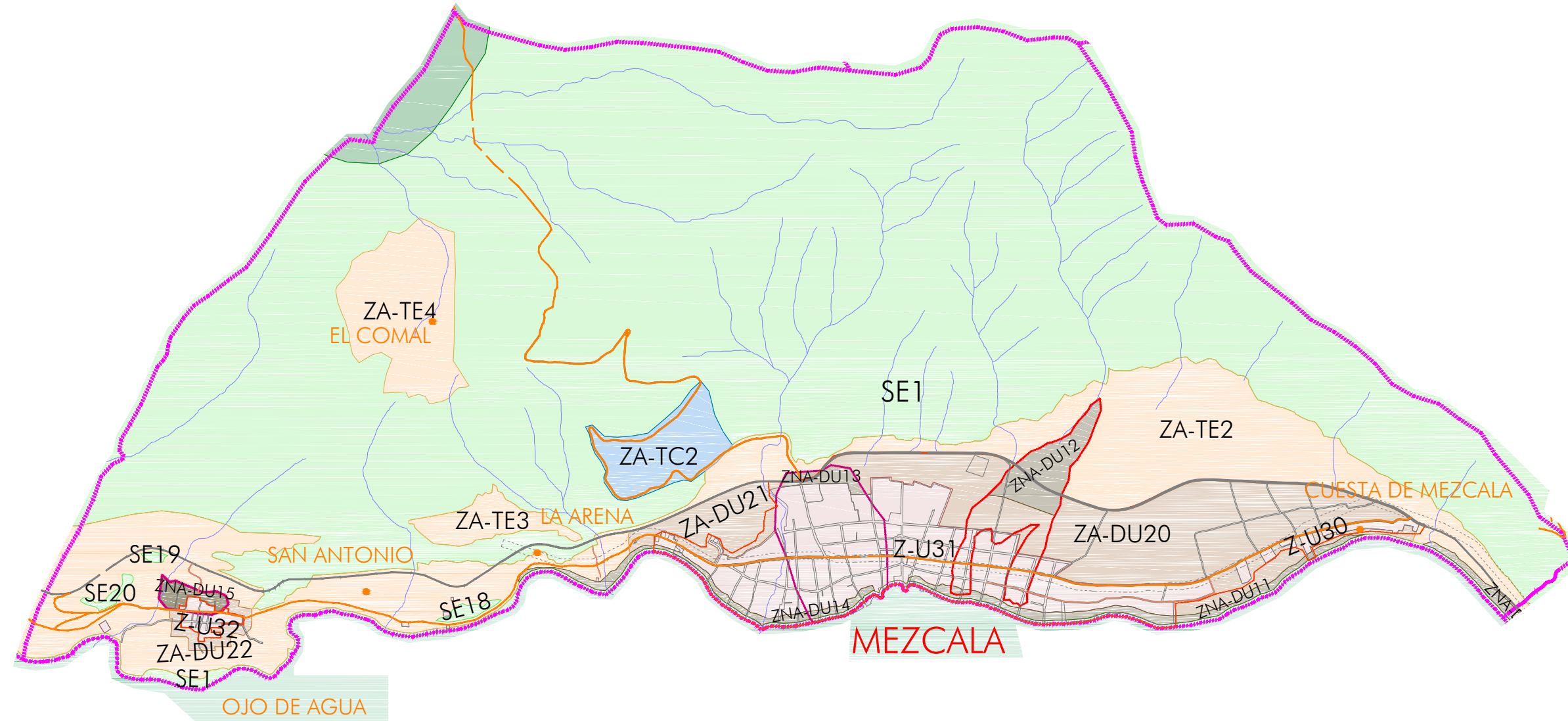
NUM: D7  
UT-8  
FEBRERO 2015



Elaboro: **UTS** Arquitectura  
Urbanismo & Territorio Sensible

Coordinación: Arq. Gabriel Perez Perez  
Equipo: Arq. Fco. Javier Alvarez Ramirez  
Arq. Ismael Martinez Morua

# UT-9



## PROGRAMA MUNICIPAL DE DESARROLLO URBANO

MUNICIPIO DE PONCITLAN, JAL.

### SIMBOLOGÍA

<b>LIMITES</b>	<b>AREAS URBANAS</b>
LIMITE DEL AREA DE ESTUDIO	CASERIO DISPERSO
LIMITE DEL AREA DE APLICACION	TRAZA URBANA
UNIDAD TERRITORIAL	<b>MEDIO FISICO NATURAL</b>
LIMITE MUNICIPAL	CUERPOS DE AGUA
RESTRICCIÓN LINEA ELÉCTRICA	LAGO DE CHARALA
LIMITE DEL AREA URBANA ACTUAL	<b>RIESGOS</b>
PRINCIPALES CENTROS DE POBLACION	POLIGONOS DE DESLAVE
<b>ESTRUCTURA TERRITORIAL</b>	POLIGONOS DE DESPLAZAMIENTO Y COARPO DE SUELO
CARRETERA FEDERAL	
CARRETERA MUNICIPAL 2 CARRILES	
TERRACERIA, 2 CARRILES CON REVESTIMIENTO (Tipo E)	
BRECHAS Y CAMINOS	
CAMINO DE TIERRA	
LINEA FERROCARRIL	
<b>USO DE SUELO</b>	
Z-U ZONA URBANIZADA	ZA-AGRO ZONA APTA PARA EL DESARROLLO AGROPECUARIO
ZA-DU ZONA APTA PARA EL DESARROLLO URBANO	SE ZONA SUSCEPTIBLE DE PROTECCION ECOLOGICA
ZNA-DU ZONA NO APTA PARA EL DESARROLLO URBANO	ZA-PBC ZONA APTA PARA EL DESARROLLO FISICO
ZA-TE ZONA APTA PARA EL TURISMO ECOLOGICO	Z-CH ZONA APTA PARA GRANJAS Y HUERTOS
ZA-TC ZONA APTA PARA EL TURISMO CAMPESTRE	Z-I ZONA INDUSTRIAL
ZA-AQ ZONA APTA PARA EL DESARROLLO DE LA AGRICULTURA	ZA-I ZONA APTA PARA LA INDUSTRIA
I-ER INSTALACIONES ESPECIALES REGIONALES	AE-N ACTIVIDADES EXTRACTIVAS NO METALICAS

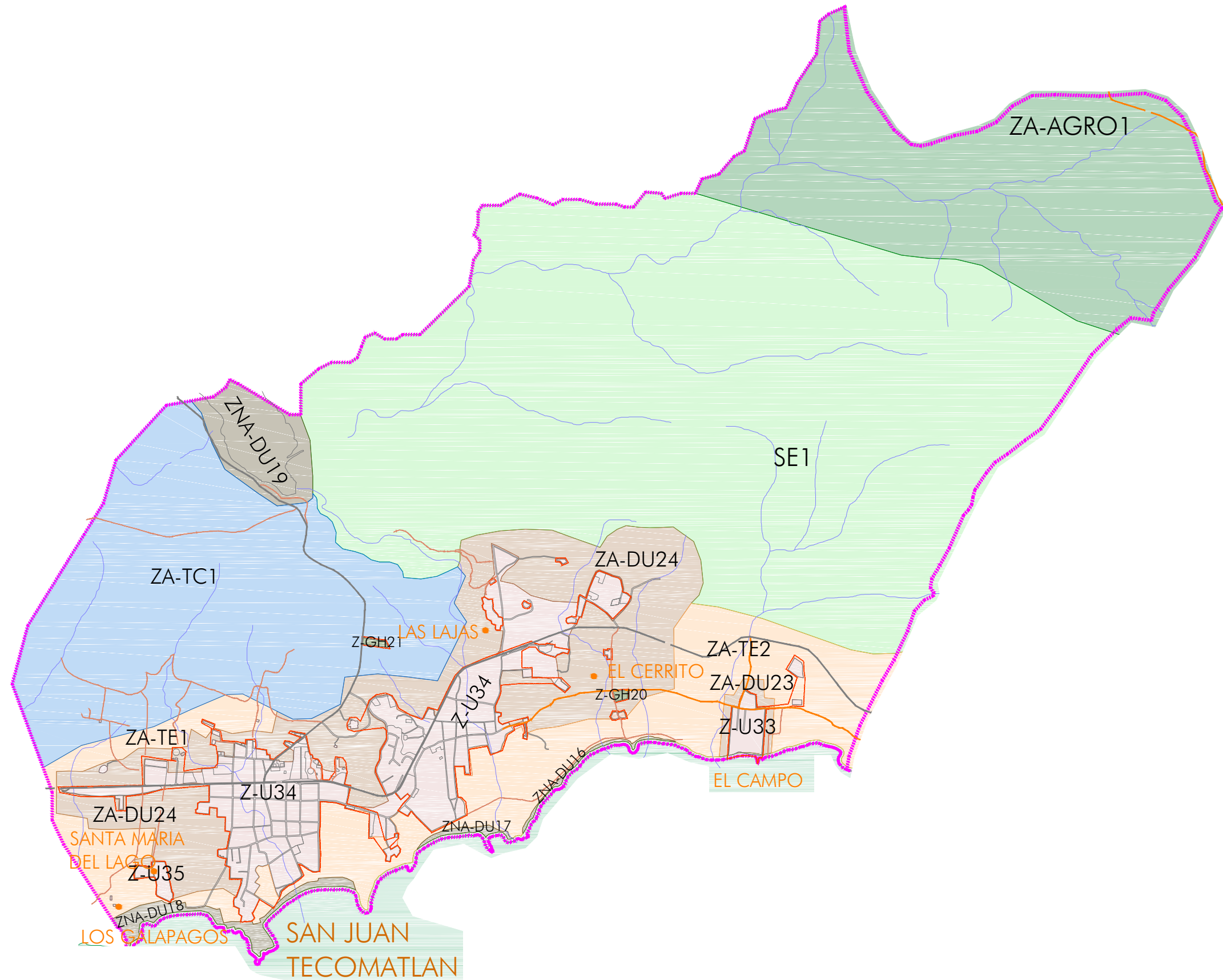
PLANO: SINTESIS DEL ESTADO ACTUAL  
 AREAS APTAS PARA EL DESARROLLO URBANO, TURISTICO E INDUSTRIAL  
 NUM: D7  
 UT-9  
 FEBRERO 2015



Elaboro: **UTS** Arquitectura Urbanismo & Territorio Sensible  
 Coordinación: Arq. Gabriel Perez Perez  
 Equipo: Arq. Fco. Javier Alvarez Ramirez, Arq. Ismael Martinez Morua



# UT-10



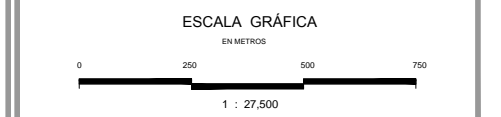
## PROGRAMA MUNICIPAL DE DESARROLLO URBANO

MUNICIPIO DE PONCITLAN, JAL.

### SIMBOLOGÍA

<b>LIMITES</b>	<b>AREAS URBANAS</b>
LIMITE DEL AREA DE ESTUDIO	CASERIO DISPERSO
LIMITE DEL AREA DE APLICACION	TRAZA URBANA
UNIDAD TERRITORIAL	<b>MEDIO FISICO NATURAL</b>
LIMITE MUNICIPAL	CUERPOS DE AGUA
RESTRICION LINEA ELECTRICA	LAGO DE CHARALA
LIMITE DEL AREA URBANA ACTUAL	<b>RIESGOS</b>
PRINCIPALES CENTROS DE POBLACION	POLIGONOS DE DESLAVE
<b>ESTRUCTURA TERRITORIAL</b>	POLIGONOS DE DESPLAZAMIENTO Y COAJUPO DE SUELO
CARRETERA FEDERAL	CARRETERA MUNICIPAL 2 CARRILES
TERRACERIA, 2 CARRILES CON REVESTIMIENTO (Tipo E)	BRECHAS Y CAMINOS
BRECHAS Y CAMINOS	CAMINO DE TIERRA
CAMINO DE TIERRA	LINEA FERROCARRIL
LINEA FERROCARRIL	<b>USO DE SUELO</b>
ZONA URBANIZADA	ZONA APTA PARA EL DESARROLLO AGROPECUARIO
ZONA APTA PARA EL DESARROLLO URBANO	ZONA SUSCEPTIBLE DE PROTECCION ECOLOGICA
ZONA NO APTA PARA EL DESARROLLO URBANO	ZONA APTA PARA EL DESARROLLO PSICOCIMA
ZONA APTA PARA EL TURISMO ECOLOGICO	ZONA APTA PARA GRANJAS Y HUERTOS
ZONA APTA PARA EL TURISMO CAMPESTRE	ZONA INDUSTRIAL
ZONA APTA PARA EL DESARROLLO DE LA AGRICULTURA	ZONA APTA PARA LA INDUSTRIA
INSTALACIONES ESPECIALES REGIONALES	ACTIVIDADES EXTRACTIVAS NO METALICAS

PLANO: **SINTESIS DEL ESTADO ACTUAL** NUM: D7  
**UT-10**  
 AREAS APTAS PARA EL DESARROLLO URBANO, TURISTICO E INDUSTRIAL FEBRERO 2015



Elaboro: **UTS Arquitectura**  
 Urbanismo & Territorio Sensible  
 Coordinación: Arq. Gabriel Perez Perez  
 Equipo: Arq. Fco. Javier Alvarez Ramirez, Arq. Ismael Martinez Morua